

8132
N. 270

КРАТКОЕ РУКОВОДСТВО
къ
ГЕОГРАФІИ
РОССІЙСКОЙ ИМПЕРІИ.

Составилъ

ПАВЕЛЬ ЮРДАНЪ.



Ревель, 1857.

Вѣньс .

V

КРАТКОЕ РУКОВОДСТВО

къ

ГЕОГРАФИИ

РОССИЙСКОЙ ИМПЕРІИ

въ

ФИЗИЧЕСКОМЪ и ПОЛИТИЧЕСКОМЪ
отношеніи.

ENSV
Riiklik Avalik
Raamatukogu

НА
Российскую


Составилъ

Павелъ Гюрданъ.

Перевелъ съ Нѣмецкаго

И. П.

Handwritten: Гюрданъ
Гюрданъ
Reval



РЕВЕЛЬ, 1857.

ИЗДАНИЕ ФР. КЛУГЕ.

В. 7498

КРАТКОЕ РУКОВОДСТВО

ТЕОРИИ



РОССИЙСКОЙ ИМПЕРИИ

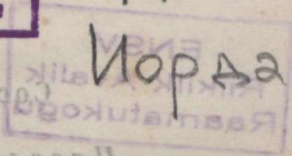
Печатать позволяется съ тѣмъ, чтобы, по отпечатаніи, представлено было Отдѣльному Цензору въ Дерптѣ узаконенное число экземпляровъ. — Г. Дерптѣ, 3-го Юля 1856 года.

Отдѣльный Цензоръ А. ДЕ ЛАКРОА.



Ar 857

67. 198



Иордан



И. П.

LENNÄ 1857

Печатано въ Типографіи Наслѣдниковъ Диндфорса.

ПРЕДИСЛОВІЕ.

Успѣшное развитіе Естественныхъ наукъ въ теченіе нынѣшняго столѣтія принесло много пользы особенно Географіи и заставило смотреть на нее совсѣмъ съ другой точки зрѣнія. Въ слѣдствіе чего она значительно обогатилась и отдѣльныя части ея, не имѣвшія прежде ясной внутренней связи, слились теперь въ одно органическое цѣлое. Нужно было, чтобъ и преподаваніе этой отрасли наукъ руководствовалось способомъ совсѣмъ новымъ. Начинали потому являться, особенно въ Германіи, гдѣ эти идеи впервые пробудились трудами Риттера и Гумбольда, послѣ и въ другихъ земляхъ, многочисленныя руководства къ Географіи, составленныя по современнымъ требованіямъ науки. Въ Россіи, сколько извѣстно автору, первый шагъ къ тому по настоящему сдѣланъ былъ Кузнецовымъ, въ его Географіи Россійской Имперіи.

Но еще прежде, чѣмъ авторъ подлежащаго учебника узналъ о появленіи упомянутой книги, онъ приступилъ къ своему опыту, зная, что недостатокъ поваго руководства къ Русской Географіи сдѣлался у насъ особенно ощутительнымъ въ Уѣздныхъ Училищахъ и въ Гимназіяхъ Дерптскаго Учебнаго Округа, гдѣ преподаваніе ея соединено съ преподаваніемъ Русскаго языка вообще. Цѣлью автора было: основательнѣе познакомить учащагося съ физическими свойствами отечества; заставить его внимательно слѣдить за мѣстностью, изображенною на картѣ и изучать ее по собственному воззрѣнію на нее, и — наконецъ — облегчить ему изученіе Русскаго языка, представляя въ руководство болѣе одной только номенклатуры.

Руководство, можетъ быть, покажется слишкомъ обширнымъ для того возраста, въ которомъ находятся учащіеся въ Уѣздныхъ Училищахъ. Неудобства въ этомъ отношеніи авторъ хотѣлъ устранить тѣмъ, что онъ осо-

бенною печатью старался отличить важное отъ менѣ важнаго, предоставляя благоусмотрѣнію преподавателя пользоваться ими въ той мѣрѣ, сколько позволяютъ ему способности и умственное развитіе учащихся.

Въ *физическомъ отдѣлѣ Географіи* авторъ пользовался преимущественно слѣдующими источниками: по орографіи и гидрографіи: руководствами къ всеобщей Географіи Рона, Вельтера и Берггауса; новыми изслѣдованіями фонъ-Мейендорфа и графа Кейзерлинга, помѣщенными въ архивъ Эрмана (I томъ); Геологіею Европейской Россіи по Мурчисону, Вернейлю и Кейзерлингу, составленною Леонгардомъ; Центральною Азіею — А. фонъ Гумбольда; Очеркомъ орографическихъ и гидрографическихъ отношеній губерній Лифляндской, Эстляндской и Курляндской — Ратлефа; Въстникомъ Имп. Русскаго Географическаго общества; руководствами Павловскаго и Кузнецова; данныя касательно искусственнаго сообщенія водъ заимствованы изъ Статистики Россіи — Булгарина; Этнографія составлена по этнографическимъ картамъ академика Кенпена; климатическія данныя: по новѣйшему С. Петербургскому мѣсяцеслову; пространство определено по исчисленіямъ Ф. Р. Энгельгардта, обнародованнымъ въ 1853 году. Въ *политическомъ отдѣлѣ* авторъ слѣдовалъ по преимуществу Кузнецову и Павловскому, кромѣ того Эрману (*Archiv für wissenschaftliche Kunde von Rußland*), Барону фонъ Гакстгаусену (*Studien über die innern Zustände r. Rußlands, 1847*), Клетке (*Alexander von Humboldt's Reisen im Europ. und Asiatischen Rußland, 1855*) и другимъ. —

Для большей наглядности физическихъ отношеній страны первоначально предполагалось присоединить къ этому учебнику еще двѣ отдѣльныя карты, составленныя по вышеупомянутымъ сочиненіямъ и новѣйшимъ картамъ Петермана, Сидова, Штилера, Лихтенштейна и Берггауса. Но такъ какъ во время тисненія Руководства послѣдовало изданіе новаго атласа Сидова на Русскомъ языкѣ, то карты оказались менѣ необходимыми и литографированіе ихъ было пріустановлено. Значительное облегченіе при преподаваніи физической географіи Россіи доставляютъ теперь тоже новыя, изданныя на Русскомъ языкѣ, стѣнные карты Сидова.

ОГЛАВЛЕНИЕ.

ГЕОГРАФІЯ РОССИЙСКОЙ ИМПЕРІИ.

	Стр.
I. ЕВРОПЕЙСКАЯ РОССИЯ	1
А) ФИЗИЧЕСКАЯ ГЕОГРАФІЯ	1
1) Моря и прочія границы въ общемъ обзорѣнн	2
2) Возвышенности по окраинамъ Европейской Россіи	4
3) Великая равнина внутри Россіи	8
4) Рѣки и озера	10
5) Искусственное сообщеніе водъ	19
6) Климатъ и распространеніе растений	21
7) Народонаселеніе	27
А) Общія замѣчанія	27
Б) Различныя народныя племена и отрасли ихъ; родъ жизни и вѣра	28
Б) ПОЛИТИЧЕСКАЯ ГЕОГРАФІЯ	35
I. Сѣверозападная покатость	36
А) Бассейнъ Ледовитаго моря	36
Б) Бассейнъ Балтійскаго моря	37
II. Юговосточная покатость	47
А) Бассейнъ Чернаго моря	47
а) Бассейнъ Днѣпра и Днѣстра	47
б) Бассейнъ Дона	54
в) Бассейнъ Кубани	55
Б) Бассейнъ Каспійскаго Моря	56
а) Бассейнъ Оки	56
б) Бассейнъ Суры	59
в) Приволжскія губерніи	59
г) Бассейнъ Камы	63
д) Бассейнъ Терека и прибрежная страна, къ югу отъ него, вдоль Каспійскаго моря	65

	Стр.
II. АЗИАТСКАЯ РОССИЯ	67
Границы Азиатской Россіи	67
1) Закавказскій Край	68
2) Зауральскій Край или Сибирь	71
A) ФИЗИЧЕСКАЯ ГЕОГРАФІЯ	71
1) Высоты	71
2) Низменности	72
3) Воды	74
4) Климатъ	75
5) Обитатели	77
B) ПОЛИТИЧЕСКАЯ ГЕОГРАФІЯ	80
Бассейнъ Ледовитаго моря	80
a) Бассейнъ Оби	80
б) Бассейнъ Енисея	82
в) Бассейнъ Лены	83
Бассейнъ Великаго Океана	84
III. РОССИЙСКО-АМЕРИКАНСКІЯ ВЛАДѢНІЯ	85
Таблицы къ Политической Географіи Русской Имперіи	88

ГЕОГРАФІЯ РОССІИ.

Великая Россійская Имперія заключается въ трехъ частяхъ свѣта, въ Европѣ, Азій и Амѣрикѣ, обнимаетъ почти шестую часть всей суши и простирается слишкомъ на 400,000 квадратныхъ миль; наибольшее протяженіе ея отъ запада на востокъ составляетъ почти 15,000 верстъ. Взглянемъ сперва на *физическія* или естественныя свойства поверхности этой страны, т. е. на внѣшнія формы ея, смотря по горизонтальному и вертикальному протяженію ихъ; рассмотримъ свойство ея почвы, рѣкъ и озеръ; потомъ растенія, животныхъ и людей, которые встрѣчаются по ней. Послѣ въ *политической* географіи увидимъ, какъ люди поселились въ этомъ пространствѣ, какъ они раздѣлили его между собою и пользуются имъ.

I. Европейская Россія.

A. Физическая Географія.

Европейская Россія обнимаетъ 96,000 квадр. миль, почти двѣ трети всей Европы и простирается отъ 40° до 70° сѣверной широты. У границъ ея находятся великія моря, цѣпи горъ и горныя страны.

1. МОРЯ И ПРОЧІЯ ГРАНИЦЫ ВЪ ОБЩЕМЪ ОБОЗРѢНІИ.

Отъ Азии Европейская Россія отдѣляется *Чѣрнымъ моремъ*, *Кавказскими горами*, *Каспійскимъ моремъ*, рѣкою *Ураломъ* и *Уральскими горами*.

Съ сѣвера омываетъ её *Ледовитое море*; заливъ его, лежащій на самомъ востокѣ, близъ сѣверныхъ оконечностей *Уральскаго хребта*, называется *Кѣрскимъ моремъ*. Три пролива ведутъ изъ сего послѣдняго къ западу въ открытое море: 1) *Вѣйгачскій* — между материкомъ и островомъ *Вѣйгачемъ*; 2) *Кѣрскій* (*Кѣрскія ворота*) — между островами *Вѣйгачемъ* и *Новой-Землею*; 3) *Мѣточкинъ шаръ* — между обѣими частями *Новой-Земли*. Дальше за островомъ *Кѣлуевымъ* слѣдуетъ *Ческая губа*, потомъ *Бѣлое море* съ заливами: *Мезѣнскимъ*, *Двинскимъ*, *Онежскимъ* и *Кандалѣкскимъ*. Замѣчательнъ здѣсь то же небольшой островъ *Соловецкой*. Въ *Бѣлое море* провѣзжаютъ между полуостровами *Канинскимъ* и *Кольскимъ* и мысами *Канинымъ* и *Святѣмъ-Носомъ*; но плаваніе здѣсь весьма затрудняется отмелями.

Вообще это море не совсѣмъ удобно для судоходства; оно часто покрыто льдомъ до *Іюня*; потомъ, когда льды начинаютъ таять, поднимаются густые туманы, которые продолжаются до *Іюля*. Съ *Августа* наступаютъ уже долгія ночи, а въ *Сентябрѣ* море замерзаетъ опять. Еще менѣе благоприятствуетъ судоходству *Кѣрское море*, которое почти весь годъ покрыто льдинами. Но не смотря на опасности смѣлые *Архангельскіе* промышленники далеко отваживаются въ *Ледовитое море* и вывозятъ: изъ *Кѣлуева* гагачій пухъ, изъ *Вѣйгача* и *Новой Земли* тюленьи шкуры и ворвань; они проникаютъ даже до острова *Шницбергена*, чтобъ ловить тамъ рыбу и бѣлыхъ медвѣдей. — Островъ *Соловецкій* знаменитъ своею обителью, которую посѣщаютъ многочисленные богомольцы.

На западъ отдѣляетъ Россію отъ *Швѣціи* рѣка *Торнео*.

Потомъ слѣдуетъ *Балтійское море*. Части его суть:

1) *Ботническій заливъ*; здѣсь проливы: *Квѣркенъ* и *Аландскій* и острова: *Вѣльрундскіе* и *Аландскіе*; *Финскій заливъ* съ островами: *Гѣландъ* и *Котлинъ*; 3) *Рижскій заливъ* съ островомъ *Рюно*; у входа въ него съ

сѣвера лежатъ еще острова: *Эзель*, *Моуз*, *Даго* и *Вормсз*. Между материкомъ и Мономъ находится *Большой-Зундз* (Моонъ-Зундъ), между Мономъ и Эзелемъ — *Малый Зундз*, а между Эзелемъ и Даго-Зелезундъ. — Важнѣйшіе мысы суть: *Ганеудз*, который образуетъ юго-западную оконечность Финляндіи; *Дигербортъ* на западъ острова Даго; *Домеспесз* — у южнаго входа въ Рижскій заливъ.

Весною въ Балтійскомъ морѣ замѣчается сильное стремленіе къ западу въ Нѣмецкое море; оно происходитъ отъ обильнаго прилива водъ, принимаемаго рѣками, впадающими въ Балтійское море. Въ другое время года стремленіе сообразуется съ вѣтрами, которые большею частью дуютъ съ юго-запада. Судоходство по Балтійскому морю затрудняется узкимъ фарватеромъ отъ близкаго разстоянія береговъ и отъ множества острововъ и отмелей. Приливовъ и отливовъ здѣсь не бываетъ.

Западная граница Европейской Россіи съ Пруссіею и Австріею особенно не отмѣчена природою; границу съ Молдавіею частью образуетъ Прутъ.

На югъ лежатъ *Черное море*. Важнѣйшіе заливы его суть:

Дильпробскій лиманъ, *Мѣртвое море* и *Азѳвское море* съ *Гилльмъ моремъ* (Сивашъ), которое отдѣляется отъ Азѳвскаго моря *Арабѣтскою косбою*. Проходъ изъ Азѳвскаго моря въ Черное называется *Керченскимъ проливомъ*; онъ отдѣляетъ полуостровъ Крымъ отъ рѣчнаго острова *Тамани*. Южную оконечность Крыма образуетъ мысъ *Ай-Тодоръ*.

Частыя бури, особенно осенью, подвергаютъ судоходство по Черному морю большимъ опасностямъ. Господствующіе вѣтры суть сѣверовосточные и восточные. На сѣверо-западъ мѣста при устьяхъ рѣкъ и сѣверовосточныя части Азѳвскаго моря — мелководны. Острова вообще весьма мало.

Юговосточную границу Европейской Россіи образуютъ *Кавказъ* и *Каспійское море*. Сіе последнее обнимаетъ 6000 квадр. миль, но къ Россіи принадлежатъ только западные и сѣверные берега его.

Поверхность Каспійскаго моря расположена отъ 82 до 84 футовъ ниже поверхности Чёрнаго моря. Съверные берега низменны, песчаны и покрыты высокимъ камышомъ; отъ наносовъ большихъ рѣкъ море неглубоко; около устьевъ Волги лежитъ безчисленное множество небольшихъ, низменныхъ острововъ. Эта часть моря чрезвычайно богата рыбою (самая обширная рыбная ловля послѣ отмелей Ньюфаундлендскихъ).

И на востокъ берега низменны, а море отъ вліянія степи неглубоко и содержитъ въ себѣ горько-соленую воду (заливъ Кара-Бугасъ ничто иное какъ преогромный цреть).

Только на западѣ берега, прилегая уже къ Кавказскимъ горамъ, бываютъ выше, а море глубже.

Каспійское море приминаетъ въ себя величайшую изъ Европейскихъ рѣкъ, но не смотря на то торговля по немъ пока еще не обширна, что слѣдуетъ приписать характеру обитающихъ около него народовъ.

2. ВОЗВЫШЕННОСТИ ПО ОКРАИНАМЪ ЕВРОПЕЙСКОЙ РОССИИ.

Европейская Россія включаетъ въ себя обширнѣйшую равнину Еврoпы, имѣющую горныя цѣпи только по краямъ своимъ.

Восточный край ея образуетъ *Уральскій хребетъ*, наидлиннѣйшій въ Европѣ; онъ простирается на 2000 верстѣ, начинается на югъ между Каспійскимъ и Аральскимъ морями, тянется потомъ по направленію меридіана къ сѣверу и оканчивается близъ Ледовитаго моря. Восточный скатъ его крутой, но къ западу онъ склоняется мало по малу, въ нѣкоторыхъ мѣстахъ даже до того, что почти совсѣмъ теряетъ видъ горъ; вообще онъ обилуетъ лѣсами, а по восточному склону богатъ минералами: жельзомъ, мѣдью, золотомъ и драгоценными камнями. Но недостаетъ на немъ ни глетчеровъ, ни озеръ.

Уральскій хребетъ раздѣляютъ на три части:

1) *Сѣверный* или *Пустынный Уралъ* — простирается отъ Карскаго моря до источниковъ Печоры. Онъ начинается недалеко отъ Ледовитаго моря и представляетъ какъ бы разбросанныя каменныя громады, большею частью голыя и безлѣсныя. Нѣкоторыя высоты, къ западу отъ *Обдорска*, достигаютъ до 5000' вышины. Побочная отрасль, простирающаяся вдоль морскаго берега къ западу, образуетъ острова *Вайгачъ* и *Новую Зѣмлю*.

2) *Средній* или *Екатеринбурскій Уралъ* — отъ источниковъ Печоры до той точки близъ Златоуста, гдѣ хребетъ раздвѣляется на вѣтви (подъ 55⁰ сѣв. шир.). Это самая узкая и самая высокая часть хребта. Надъ болотистою поверхностью, отлогости которой покрыты хвойнымъ лѣсомъ, поднимаются отдѣльно стоящіе скалистые гребни. Высочайшіе изъ нихъ находятся около *Богословскаго*, это — *Конжакóвскій Камень* (5400'), къ сѣверу отъ него *Денежскій Камень* (3300'), а къ югу *Павдинскій Камень* (3200').

При Екатеринбургѣ хребетъ значительно понижается, и здѣсь проведена дорога изъ Тобольска въ Пермь, по которой сокровища Алтая и самаго Урала, особенно богатаго около этихъ мѣстъ, отправляются на западъ.

Къ сѣверн. частямъ Средняго Урала, близъ источниковъ Печоры, примыкають *Тиманскія горы*; это — хребетъ вышиною около 1000 футовъ; онъ простирается на сѣверо-западъ до мыса Канина и отдѣляется отъ Сѣв. Урала бассейномъ Печоры.

3) *Южный* или *Оренбургскій Уралъ* простирается отъ Златоуста къ Каспійскому морю. Онъ состоитъ изъ трехъ вѣтвей, между которыми текутъ рѣки: Бѣлая и Уралъ. Самая значительная высота, близъ источниковъ Бѣлой: *Премель* (5100'); къ сѣверу отъ нея, тоже въ западной цѣпи, находятся *Таганай* (3600') и *Юрма* (3000).

Къ югу горныя цѣпи понижаются мало по малу и расширяются, образуя плоскія возвышенности. И эта часть Урала вообще однообразна и только окрестности Златоуста съ своими живописными долинами составляютъ исключеніе. Въ сѣверн. частяхъ встрѣчаются густые лиственные лѣса; къ югу они исчезаютъ болѣе и болѣе и замѣняются богатыми пастбищами кочующихъ по нимъ Башкировъ и Киргизовъ.

Продолженіе западной цѣпи, которая доходитъ до Вólги, называется — *Общій Сыртъ*.

Изъ Сѣв. Урала вытекаетъ *Печора*, а изъ Южнаго — *Уралъ*; обѣ рѣки на нѣкоторомъ протяженіи текутъ параллельно главному хребту, но въ противоположныя стороны. Параллельно Среднему Уралу течетъ *Кѣма*.

На югъ къ великой равнинѣ примыкаетъ *Кавказъ*. Онъ состоитъ изъ длиннаго хребта, который тянется въ юговосточномъ направленіи отъ Азѳвскаго моря до Каспійскаго, на протяженіи 1000 верстѣ, и образуетъ высокую стѣну между Европою и Азіею. По ту сторону Кубани и Тѣрека поднимаются надъ небольшими уступами *Большой* и *Малой Кабарды* узкія террасы горъ, крутыя и недоступныя, отъ 7000 до 8000' вышины; потомъ слѣдуетъ главный кряжъ отъ 10,000 до 11,000', котораго зубчатыя, покрытыя снѣгомъ вершины возвышаются надъ кряжемъ на 7000'.

Только *Бѣштау*, громада горъ въ 4000' выш., составляетъ единственное замѣчательное предгоріе къ сѣверу отъ главнаго хребта, съ которымъ она соединена посредствомъ второстепенной плоской возвышенности (въ 1200') и отдѣляетъ Кубань отъ Тѣрека.

Южный скатъ Кавказа похожъ на сѣверный; и здѣсь встрѣчаются крутыя уступы и одна второстепенная плоская возвышенность, которая, начинаясь у главнаго хребта, образуетъ раздѣльную линію между Ріономъ и Курюю; она соединяетъ Кавказъ съ горами Арменіи.

Упомянутыя уступы главнаго хребта изрѣты узкими и глубокими ущельями, отъ чего горы во многихъ мѣстахъ совсѣмъ непроходимы. Дороги Кавказскія проложены не по направленію долинъ, но чрезъ плоскія возвышенности.

Самыя значительныя высоты суть: *Эльбрусъ* (около 18,500') съ источниками Кубани и *Казбѣкъ* (въ 16,500') съ источниками Тѣрека.

Главная дорога чрезъ хребетъ ведетъ изъ Владикавказа, къ востоку отъ Казбека, въ долину рѣки Куръ, въ Тифлісъ. Другая дорога, по которой за нѣсколько столѣтій дикіе народы Азіи проникали

въ Европу, ведетъ по берегу Каспійскаго моря чрезъ Баку. — Прекрасный видъ представляетъ Кавказъ, если смотрѣть на него съ низменности, лежащей около Георгіевска, откуда его обнимаетъ глазъ на всемъ протяженіи и во всей дикой красотѣ его.

У южныхъ границъ Россіи намъ еще слѣдуетъ замѣтить горы, которыя простираются въ одномъ направленіи съ Кавказскимъ хребтомъ, отдѣляясь отъ него Керченскимъ проливомъ — это *Таврическія горы* или *Яйла*, на Крымскомъ полуостровѣ.

Слѣдуя направленію берега, эти горы возвышаются въ видѣ крутой стѣны частью непосредственно надъ самымъ моремъ, частью на растояніи одной или двухъ верстъ отъ него, имѣя къ югу уступъ, который покрытъ полями и садами и, будучи защищаемъ отъ вліянія сѣверныхъ вѣтровъ, производитъ масличное дерево и смоковницу.

Весь хребетъ длиною около 150 верстъ, а шириною только 4 мили; высочайшая точка его — *Чатырдагъ* (около 5000') издали уже представляется глазамъ. Сѣверный скатъ его спускается мало по малу, представляя отлогіе холмы съ очаровательными долинами, въ которыхъ произрастаетъ виноградъ, и сливается наконецъ съ безлѣсными степями.

На сѣверо-западъ великой Русской равнины мы верѣчаемъ горныя страны *Финляндіи* и *полуострова Кольскаго*. Онѣ занимаютъ все пространство между Ботническимъ заливомъ и Ледовитымъ моремъ и примыкаютъ на сѣверо-западъ къ Скандинавскимъ горамъ.

Страна эта состоитъ изъ гранитнаго плато, круто поднимающагося изъ моря. Оно возвышается среднимъ числомъ на 500', испещрено обломками скалъ и утесовъ, которые большею частью покрыты тонкимъ слоемъ земли, но въ нѣкоторыхъ мѣстахъ совсѣмъ голы. Между утесами и горами, достигающими 1200' вышины, находится безчисленное множество болѣе или менѣе значительныхъ озеръ, рѣкъ съ водопадами и болотъ. Это разнообразіе почвы увеличивается обширными лѣсами и старательнымъ воздѣлываніемъ полей, сколько допускаетъ климатъ; и все это вмѣстѣ придаетъ странѣ чрезвычайно живописный видъ. Приморскіе берега хотя круты, но менѣе высоки, нежели возвышенности внутри, и окружены, особенно въ Финскомъ

заливъ, безчисленнымъ множествомъ небольшихъ, лѣсистыхъ острововъ, называемыхъ шерами (Skären).

Еще мы находимъ на юго-западъ Европейской Россіи возвышенія, которыя прилегаютъ къ горамъ — Карпатскимъ.

Такимъ образомъ моря и горы только въ трехъ мѣстахъ представляютъ открытій входъ въ Россію: между Каспійскимъ моремъ и Ураломъ, около устьевъ Дуная и между Карпатскими горами и Балтійскимъ моремъ.

3. ВЕЛИКАЯ РАВНИНА ВНУТРИ РОССИИ.

Внутреннюю Россію образуетъ огромная равнина, которая прерывается только второстепенными плоскими возвышенностями и цѣпями холмовъ, но нигдѣ не представляетъ значительныхъ горъ.

Въ сѣверной половинѣ этой равнины наиболее возвышается почва между Ловатю, Ильменемъ озеромъ и Мстою, въ губерніяхъ Новгородской и Тверской. Это плато известно подъ именемъ *Валдайскихъ горъ*. Лѣсистые холмы его близъ городка Валдая, въ *Поповой горѣ*, достигаютъ болѣе 1100' вышины. На этомъ плато и по отлогостямъ его находятся источники Западной Двины, Мсты, Вѣлги и Днѣпра.

Къ Валдайскому плато присоединяется съ юго-запада такъ называемая *Балтійская гряда*. Это — возвышеніе, которое расширяется все болѣе и болѣе по мѣрѣ удаленія на западъ до Прусской границы.

Она, подобно Валдайскому плато, имѣетъ волнообразный видъ, представляетъ множество болѣе или менѣе значительныхъ, округленныхъ холмовъ, тоже изобилуетъ болотами и пещерна маленькими озерами. Она наполняетъ собою все пространство между Ловатю, Западною Двиною, Нѣманомъ, Лифляндскою Аа и Эмбахомъ, или губерніи: Псковскую, Витебскую, Виленскую, Ковенскую, часть Кур-

ляндіи и Лифляндіи. Самыя значительныя высоты ея суть: *Мушамети* близъ Вѣрро, *Гайсе-калса* между Вѣденомъ и Динабургомъ и нѣсколько возвышеній близъ Мінска; всѣ эти горы бывають вышиною около 1000'. Далѣе къ западу Балтійская гряда тянется въ Пруссію до Ютляндіи.

На сѣверо-востокъ Валдайское плато теряется въ болотистыхъ возвышенностяхъ, которыя простираются отъ Онежскаго озера до Урала, образуя раздѣль водъ между Сѣвѣрною-Двиною и Вѣлгою. Возвышенности эти называются *Алаунскими горами*; высочайшій изъ нихъ близъ города Вѣлогды (до 800').

На югъ къ Валдайскому плато примыкаетъ третья система холмовъ; она тянется во всю ширину пространства отъ Смоленска до Вязьмы чрезъ Орѣлъ до Курска, гдѣ достигаетъ до 900' вышины. Эти *Центральные холмы* образуютъ раздѣль водъ между Днѣпрѣмъ и Вѣлгою; отъ Курска они направляются на сѣверъ, отдѣляя Окѣ отъ Дѣна; потомъ они простираются далѣе чрезъ Тулу, Тамбовъ и Пензу до изгиба Вѣлги при Самарѣ, гдѣ они соединяются съ прибрежными холмами этой рѣки, и, такимъ образомъ, образуютъ раздѣль водъ между Вѣлгою и Дѣномъ.

Алаунскіе холмы, Валдайскія горы, Центральные холмы и предгорія Урала образуютъ бассейнъ средней Вѣлги, плоскость отъ 300—500' вышины, которой средоточіе находится около Нижняго-Новгорода.

Въ югозападной Россіи, подобно Валдайскому, находится другое плато, образующее тоже средоточіе цѣлаго ряда возвышеній и заключающее въ себѣ источники многихъ рѣкъ. Это — Вѣльнское плато или такъ называемыя *Авратынскія горы*. Множество высотъ превышаетъ здѣсь 1000', одна близъ Кременца даже 1300'. Здѣсь сходятся бассейны Вислы, Днѣпра, Буга и Днѣстра; на отлогостяхъ этого плато берутъ свое начало Западный Бугъ, Припѣть и Южный Бугъ. Авратынскія горы лежатъ

въ срединѣ полукруга возвышеній, которыя посредствомъ уступовъ Галиціи и Молдавіи примыкаютъ къ Карпатамъ. На северозападъ къ Волынскому плато присоединяется группа горъ, называемая *Лыса гора*, въ южной Польшѣ (около 2000'); на югъ прилегаютъ къ нему возвышенности Подолія и Бессарабіи.

И въ северовосточной Россіи, въ возвышенной лѣсистой странѣ, омываемой Вяткою и Кáмою, представляются возвышенности болѣе 1000' вышины; долиною Кáмы онѣ отдѣляются отъ Уральскаго хребта.

Между незначительными цѣпями холмовъ замѣчательны однако еще холмы, которые простираются изъ Бессарабіи за Донъ до нагорнаго берега Волги и образуютъ край уступа, пресѣкаемаго идущими съ сѣвера рѣками, прежде чѣмъ онѣ вступаютъ въ низменности Чёрнаго моря. Назовемъ ихъ *Южными холмами*.

4. РѢКИ И ОЗЕРА.

Рѣки Европейской Россіи устремляются или съ северозапада на юго-востокъ въ Каспійское и Чёрное море, или съ юго-востока на северо-западъ въ моря Балтійское и Ледовитое.

Воды этихъ двухъ главныхъ бассейновъ отдѣляются Алаунскими холмами, Валдайскими горами и южнымъ краемъ Балтійской гряды; далѣе раздѣльная линія водъ идетъ отъ возвышенностей близъ Минска поперегъ равнины мимо великихъ болотъ Пинскихъ къ Волынскому плато.

А. Бассейнъ Каспійскаго моря.

Къ нему принадлежатъ рѣки:

Ц) Уралъ.

Онъ беретъ свое начало въ Южномъ или Оренбургскомъ Уралѣ, течетъ мимо города Оренбурга и оставляетъ горы близъ Уральска, гдѣ

во второй разъ дѣлаетъ крутой поворотъ. Потомъ онъ протекаетъ чрезъ низменныя, напичканныя солью степи и образуетъ при впаденіи своемъ въ море небольшую болотистую дельту. Онъ принадлежитъ къ значительнѣйшимъ рѣкамъ Европы, весьма обилуетъ рыбою, но не важенъ по судоходству.

2) Вѣлга — величайшая изъ Европейскихъ рѣкъ, около 3350 верстъ длины.

Для Россіи она особенно важна тѣмъ, что она своими притоками соединяетъ самыя отдаленныя страны (бассейнъ ея вдвое больше Франціи). Кромѣ того она посредствомъ каналовъ приведена въ соединеніе съ Ледовитымъ, Балтійскимъ и Чернымъ морями; она глубока, не имѣетъ пороговъ и чрезвычайно богата рыбою.

Источники ея находятся въ Валдайскихъ горахъ; здѣсь она протекаетъ нѣсколько маленькихъ озеръ и имѣетъ высокіе, земляные берега, покрытые лѣсами. При Зубцовѣ она переливается въ равнину. Принявъ въ себя у Твѣри — *Тверюу*, она дѣлается судоходною для большихъ судовъ. Съ сѣверо-запада она еще получаетъ два притока, *Молочу* и *Шексню*; потомъ у Рыбинска она измѣняетъ свое теченіе, направляясь къ юго-востоку.

Судамъ, желающимъ пользоваться каналами, Рыбинскъ представляетъ важную пристань для перегрузки товаровъ.

Послѣ того Вѣлга устремляется мимо Ярославля и Костромѣ, принимаетъ съ лѣвой стороны *Костромю* и *Унжу* и сливается при Нижнемъ Новгородѣ съ *Окою*, текущею съ правой стороны.

У Нижняго-Новгорода она уже болѣе 40 футовъ глубины и болѣе полуверсты ширины, и на далекомъ пространствѣ, до Сарепты, судоходство не затрудняется ни порогами ни мелями.

Ниже Нижняго-Новгорода Вѣлга принимаетъ въ себя съ лѣвой стороны *Ветлюу*, съ правой *Суру* и *Свѣяну* и близъ Казани вдругъ поворачиваетъ къ югу, следуя направленію возвышенности, которая, начинаясь у Нижняго Новгорода, простирается по правому берегу ея. *Кама*

доставляетъ ей воды западной покатости Уральскихъ горъ; потомъ Вѣлга протекаетъ мимо города Симбирска и принимаетъ *Самáру* (Самáрская лука) при городъ того-же имени. Вскорѣ ниже Сарáтова она доходитъ до Общаго Сырта, отъ чего и лѣвый берегъ ея повышается; при Камышинѣ она наконецъ оканчиваетъ свой проходъ чрезъ Общій Сыртъ. Но она все еще слѣдуетъ направлению такъ называемыхъ Вѣлжскихъ горъ, которыя возвышаются до 400' надъ рѣкою, между тѣмъ какъ на востокъ простираются обширныя степи. Спокойно продолжая теченіе, она потомъ начинаетъ дѣлиться на рукава и при Сарéптѣ оставляетъ за собою нагорный берегъ. Тихо она теперь уноситъ воды свои многими рукавами, между которыми самый замѣчательный — *Ахтѣба*, и отъ безпрестаннаго дѣленія водъ мельдетъ все болѣе и болѣе. Близъ Астрахани она между болотистыми островами, покрытыми высокимъ камышемъ, разливается въ море, наводняя весною и при юго-восточномъ вѣтрѣ далеко кругомъ низменныя окрестности свои. Число рукавовъ ея доходитъ здѣсь до 70. Протяженіе дельты при морѣ составляетъ 140 верстъ.

Кáма, величайшій притокъ Вѣлги, обиліемъ своихъ водъ весьма важна для торговли.

Она начинается на лѣсистыхъ возвышенностяхъ Вятской плоскости, течетъ между сею послѣднею и Уральскими горами мимо Пѣрми и принимаетъ въ себя *Вятку*, на которой лежитъ городъ тогоже имени, *Чусогу́ю* и *Бѣлую*.

Наибольшій притокъ Вѣлги съ правой стороны есть *Ока́*; она соединяетъ города Орѣль, Калугу и Нижній Нѣвгородъ.

Изъ притоковъ ея примѣчательны — съ правой стороны: *Упа́* съ городомъ Тулою и *Мокша́*; съ лѣвой: *Угра́*, *Москв́а* съ городомъ Москвою и *Клязьма́* съ городомъ Владиміромъ.

3] Кума.

Она беретъ свое начало на горѣ Бештау и потомъ мутно течетъ по степямъ между глинистыми берегами.

4] Терекъ.

Беретъ свое начало изъ Казбека. Теченіе его, между отраслями и близъ подошвы Кавказскихъ горъ, весьма быстрое и чрезвычайно затрудняетъ судоходство. Сяга соседственныхъ горъ иногда совсѣмъ засыпаютъ его.

Изъ соляныхъ озеръ, расположенныхъ въ степяхъ близъ Каспійскаго моря, особенно замѣчательно *Элбнское*.

Оно доставляетъ ежегодно болѣе 13 милліоновъ пудъ соли.

Множество небольшихъ рѣкъ совсѣмъ не достигаетъ моря и теряется въ озерахъ степей.

Б. Бассейнъ Чернаго моря.

1] Кубань.

Она беретъ начало изъ горы Эльбруса, течетъ между Кавказскимъ хребтомъ и Бештау и дѣлится близъ устьевъ своихъ на два рукава, обнимающіе островъ Тамань; одинъ изъ нихъ изливается въ Азѳовское море, а другой въ Черное.

2] Донъ.

Источники его находятся на Центральныхъ холмахъ, въ лѣсистой и болотистой странѣ, недалеко отъ источниковъ Упы. Онъ принимаетъ съ лѣвой стороны *Ворбнезъ*, *Хопѣръ* и *Медвѣдицу*. Глубокое русло средняго теченія его прорѣзываетъ обширныя, обильныя травою степи. Сблизившись съ Волгою на 8 миль, онъ направляется отъ нея на югозападъ. Въ низменностяхъ, облегающихъ Черное море, онъ принимаетъ съ правой стороны *Донѣцъ*, а съ лѣвой *Манъчъ* и изливается наконецъ въ Азѳовское море, принося съ собою во множествѣ илъ и песокъ.

Льтомъ и осенью онъ неглубокъ и представляетъ множество отмелей, но весною онъ наводняетъ далеко кругомъ низменные окрестности. Судоходнымъ онъ дѣлается уже по соединеніи съ Воронежемъ, на которомъ лежитъ городъ тогоже имени. На Дону лежатъ: Ново-Черкасскъ и Азовъ.

3) Параллельно Дону протекаетъ Дняпръ.

Онъ беретъ свое начало на одномъ изъ уступовъ Валдайскихъ горъ, который онъ вскорѣ оставляетъ; потомъ онъ продолжаетъ свое теченіе мимо Смолѣнска и Могилѣва, по равнинѣ несовсѣмъ плодородной. Съ правой стороны онъ посредствомъ *Березины* и *Пріпети* принимаетъ въ себя обильныя воды *Пинскихъ болотъ*, которыя съ своими первобытными лѣсами простираются на 1500 квадр. миль; съ лѣвой стороны изливается въ него *Союзъ* и *Десна*. Ниже Кіева онъ вступаетъ въ впадину великой гранитной плоскости, образующей отъ Волыни до Таганрога основаніе толстому слою плодороднаго чернозема. Судоходство часто затрудняется скалами, которыя вдаются въ рѣку и нерѣдко пересыкаютъ её совсѣмъ, такъ что воды, пѣнясь и ниспадая со скалы на скалу, стараются какъ бы преодолѣть преграды, представляемыя теченію ихъ. Такія мѣста называются порогами. Они встречаются особенно часто около Кременчуга и ниже Екатеринослава. Велѣдь за тѣмъ Дняпръ вступаетъ въ низменность и при Херсонѣ изливается въ неглубокій заливъ, называемый *Дняпрѣвскимъ лиманомъ*. — По направленію своего теченія Дняпръ имѣетъ много сходства съ Дономъ. Длина всего теченія его составляетъ 2000 верстъ. Три притока его устремляются въ одинакомъ направленіи другъ подле друга и соединяются потомъ съ главною рѣкою, изливаясь въ нее съ лѣвой стороны, это суть: *Сула*, *Псіолъ* и *Ворскла*. Мимо Николаева въ Лиманъ устремляется еще — *Бугъ*.

4) Днѣстръ.

Онъ беретъ начало въ границъ Россіи изъ Лѣсныхъ Карпатовъ и тихо протекаетъ до Могилѣва по плоской возвышенности между отлогими берегами. Потомъ глубоко пересѣкая возвышенность и образуя водопады, низвергается въ низменность, которой онъ достигаетъ при Дубоссарахъ. При Акерманѣ онъ изливается въ лиманъ небольшой глубины. Судоходство по немъ не важно. Притоки его незначительны.

Изъ озеръ, принадлежащихъ къ Черноморскому бассейну замѣчательны такъ называемые лиманы между устьями Днѣпра и Днѣстра. Это суть неглубокія озера, лежація близъ моря, отъ котораго и отдѣляются песчаными пересышами. Черная грязь ихъ имѣеть цѣлебныя свойства.

В. Бассейнъ Балтійскаго моря.

1] Вісла.

Только среднее теченіе этой рѣки находится въ предѣлахъ Имперіи. Она беретъ начало въ границъ Россіи изъ Карпатскихъ горъ, а ниже Кракова образуетъ границу между Россійскими и Австрійскими владѣніями. По принятіи Сана она поворачиваетъ на сѣверъ, прямо въ средину Польши. Сливаясь съ *Пиліцею* она совершаетъ проходъ свой чрезъ возвышенности, вступаетъ въ плодородныя равнины Польши и протекаетъ мимо Варшавы, Ново-Георгіевска и Плócка. Устье рѣки не принадлежитъ болѣе къ Россіи. Важнѣйшіе притоки съ правой стороны суть: *Наревъ* съ *Бѣгомъ* (или по настоящему Бугъ съ *Наревомъ*). Обѣ рѣки выходятъ изъ обширныхъ болотъ древной Литвы или Пинска.

Здѣсь находятся обширныя пространства, покрытыя высокимъ камышемъ и низкимъ ивнякомъ; тамъ, гдѣ почва нѣсколько возвышается, на подобіе острова, простираются обширныя лѣса липовыя, дубовыя и сосновые, къ которымъ частью еще не прикасалась человѣческая рука.

2) Нѣманъ или Мѣмелъ.

Онъ вытекаетъ изъ низменныхъ болотъ, лежащихъ у подошвы Балтійской гряды, которую онъ сопровождаетъ до Грѣдна, проникаетъ потомъ въ нее и поворотивши вдругъ на сѣверъ, протекаетъ между высокими, живописными берегами, которые покрыты лиственничными лѣсами. Вблизи Кѡвна онъ переливается въ низменность и переходитъ потомъ въ Пруссію, гдѣ впадаетъ въ Куришгáфъ. Нѣманъ близъ своего истока обилень водою и судоходенъ; при Кѡвнѣ находятся пороги, которые задерживаютъ суда большихъ размѣровъ. Важнѣйшій притокъ его есть *Vielia*, на которой лежитъ Вильна.

3) Видáва.

Она имѣетъ истокъ свой на Балтійской грядѣ и быстро устремляется между высокими скалистыми берегами; при Гольдингенѣ она образуетъ водопадъ отъ 6 до 8 футовъ въ высоту и впадаетъ въ море при городѣ Видáвѣ. По причинѣ мелководія и быстраго теченія она судоходна только близъ устьевъ своихъ.

4) Курляндская Аа.

Она происходитъ отъ слиянія рѣкъ Мѣселъ и Мѣмелъ, течетъ мимо Митáвы и, впадая въ море, сливается съ Западною Двиною. При Шлѡкѣ она принимаетъ имя Бѡлдеръ-Аа.

5) Западная Двина́.

Источники ея находятся въ Валда́йскихъ горахъ, недалеко отъ истоковъ Во́лги и Дви́пра, въ небольшомъ озерѣ. Устремляясь на югъ, она течетъ вдоль подошвы Балтійской гряды. Потомъ она проникаетъ въ нее между Витебскомъ и По́лоцкомъ и сопровождается ею, на близкомъ разстояніи, до Динабу́рга, а потомъ, на разстояніи болѣе отдаленномъ, — до Якобшта́дта. Ниже этого города, недалеко отъ него, подходитъ къ ней Курляндское плато, а съ другой стороны плато рѣки Аа (продолженіе Балтійской гряды между Лифля́ндскою Аа и Западною Двиною), и рѣка извивается между высокими скалами, которыя состоятъ изъ известняка и покрыты прекрасными лѣсами. Большія глыбы скалъ причиняютъ въ рѣкѣ пороги и затрудняютъ судоходство. Потомъ Западная Двина́ входитъ въ низменность, течетъ мимо

важнаго торговаго города Рѣги и въ 13 верстахъ отъ него, у Динаминда, изливается въ Рѣжскій заливъ. Вся длина этой рѣки составляетъ около 1000 верстъ, и хотя она не принимаетъ въ себя большихъ притоковъ, но вскорѣ дѣлается судоходною отъ многочисленныхъ, впадающихъ въ нее маленкихъ рѣчекъ. У Рѣги она съ версту шириною. Сюда сплавляются многочисленные струга съ хлѣбомъ, пенькою и льномъ и плоты съ корабельнымъ и строевымъ лѣсомъ и съ дровами.

6] Лифляндская Аа.

Она имѣетъ свой истокъ на возвышеніи, образующемъ плато ея (Aarplateau), течетъ весьма извилисто и дугобразно и имѣетъ отчасти высокіе берега, мѣстами украшенные развалинами древнихъ рыцарскихъ замковъ.

7] Пернава.

Она течетъ съ сѣвера на югъ и посредствомъ одного притока своего соединена съ озеромъ Вірпзервъ въ Лифляндіи. Устье ея служитъ гаванью для города Пернова, но по причинѣ наносныхъ песковъ большія суда разгружаются на рейдѣ, въ трехъ верстахъ отъ устья.

8] Нарва — истокъ *Чюдскаго озера*, южная часть котораго называется *Псковскимъ озеромъ*, и которое посредствомъ *Эмбаха* (Дерптъ) соединено съ озеромъ *Віригервъ*.

Отъ этого соединенія Нарва весьма важна для торговли. Но лодки, плывущія изъ внутреннихъ странъ, должны останавливаться близъ водопада Іоала (18 фут. выш.) и отправлять свои товары далѣе сухимъ путемъ. До города Нарвы, отстоящаго въ 12 верстахъ отъ устья рѣки, могутъ доходить изъ моря только маленькія суда; большія остаются на рейдѣ.

9] Невá.

Она истокъ озера — *Лáдожскаго*. Это величайшее озеро Европы (300 □ миль) находится въ соединеніи со многими другими озерами. Но судоходство по немъ опасно отъ множества подводныхъ камней и мелей, такъ какъ и

по причинѣ порывистыхъ вѣтровъ; въ сѣверной части его находится много острововъ. Онъ принимаетъ съ юга *Волховъ*, который выходитъ изъ *Ильменя* озера и течетъ мимо Нѣгорода. Съ востока изливается въ Ладожское озеро рѣка *Свирь*, истокъ *Онѣжскаго озера*, которое въ сѣв. и зап. частяхъ (со стороны Финляндіи) тоже имѣетъ много острововъ и подводныхъ скалъ. Съ сѣвера въ Ладожское озеро впадаетъ *Вуокса* или *Вокша*, вытекающая изъ озера *Сайма*; она не судоходна отъ множества водонадовъ (Иматра). Посредствомъ канала съ Ладожскимъ озеромъ соединено еще *Бьло-озеро*.

Излишекъ водъ, сосредоточенныхъ въ Ладожскомъ озерѣ, увлекаетъ съ собою въ Финскій заливъ — *Нева*. Длина ея около 70 верстъ, ширина большею частью съ полверсты. Даже большія суда могутъ проходить по ней. Для обхода ея пороговъ вырытъ каналъ. У Шлиссельбурга она оставляетъ Ладожское озеро и протекаетъ чрезъ столицу С. Петербурга, гдѣ и разделяется на четыре рукава.

10] Кюмень (Kuusinen).

Посредствомъ некоторыхъ небольшихъ озеръ она соединяетъ озеро *Пейене* (Päijäne) съ Финскимъ заливомъ. Судоходство по ней не производится по причинѣ пороговъ. То-же самое относится къ рѣкѣ

11] Улео, которая течетъ изъ озера Улео въ Ботнической заливъ.

12] Торнео образуетъ границу Россіи съ Швецією.

Г. Бассейнъ Ледовитаго моря.

1] Онѣга.

Она вытекаетъ изъ озера *Вожье* и изливается въ Онѣжскій заливъ. Воды ея текутъ большею частью по болотистой почвѣ.

2] Сѣверная Двина.

Она образуется изъ *Сухоны* и *Юа*; первая вытекаетъ изъ *Кубинскаго озера*, а другой изъ болотъ Алаунскихъ холмовъ. Съ востока впадаетъ въ Сѣверную Двину, не уступая ей въ обилии водъ, *Вышегда*. По слияннн съ *Вышегдою* Сѣверная Двина направляетъ свое теченіе на сѣверъ, принимаетъ въ себя множество водъ изъ соседственныхъ болотъ и лесовъ и близъ Архангельска расширяется на цѣлую милю. Четырьмя рукавами она изливается въ такъ называемую *Двинскую губу*.

3] Мезень;

4] Печора. Обѣ эти рѣки протекають чрезъ тундры.

Къ бассейну Ледовитаго моря принадлежитъ еще озеро *Энаре* въ Лапландіи.

5. ИСКУССТВЕННОЕ СООБЩЕНІЕ ВОДЪ.

Нѣтъ земли, къ которой природа болѣе бы облегчила соединеніе отдаленныхъ морей посредствомъ искусственныхъ водяныхъ путей, какъ въ Европейской Россіи, гдѣ сходятся бассейны четырехъ различныхъ морей; гдѣ рѣки обильны водою и часто судоходны почти до самыхъ источниковъ и притомъ въ большой равнинѣ отдѣлены другъ отъ друга незначительными возвышенностями. Этими обстоятельствами воспользовалась промышленность людей, и посредствомъ каналовъ было произведено слѣдующее сообщеніе водъ.

I. Для соединенія *Балтійскаго моря съ Каспійскими* вырыты три канала:

1] Каналъ Вышневолоцкій.

Онъ соединяетъ Тверцѹ, притокъ Волги съ Цнобю, которая изливается въ озеро Мстино; истокъ сего послѣд-

няго, Мста, доводитъ до Вѣлхова посредствомъ особеннаго канала, прорытаго у Нѣвгорода, потому что провѣздъ по Ильмену озеру сопряженъ съ опасностями. Вѣлховъ проводитъ барки до Лѣдожскаго озера. Но онѣ избѣгаютъ и этого озера и входятъ потому въ особенный каналъ, Лѣдожскій, прорытый отъ устья Вѣлхова до Шлиссельбурга на Невѣ.

Длина этого водянаго пути отъ Рѣбинска на Волгѣ до Петербурга — 1309 верстѣ. Пороги на Мствѣ. Недостатокъ воды лѣтомъ. Каналъ употребляется только для провоза товаровъ въ Петербургъ. Не смотря на это каналъ Вышневолоцкій — самый важный водяной путь для сообщеній между обоими морями. Работы, предпринимаемыя мѣстами для облегченія судоходства по этому пути посредствомъ резервуаровъ и шлюзовъ. — Этимъ путемъ преезжаютъ важныя для торговли области.

2) Тѣхвинскій каналъ.

Посредствомъ разныхъ небольшихъ рѣкъ и озеръ онѣ соединяетъ Сѣмину, притокъ Молѣги, съ Тѣхвинкою, притокомъ Сѣси, которая посредствомъ особеннаго канала, Сѣсскаго, прорытаго близъ Лѣдожскаго озера, соединена съ Лѣдожскимъ каналомъ.

Длина этого водянаго пути отъ Рѣбинска до Петербурга — 847 верстѣ. По рѣки, озера и каналы — узки и неглубоки. Мелкіе, хотя драгоцѣнныя товары отправляются по этому пути изъ Петербурга и обратно.

3) Маринскій каналъ.

Соединяетъ Кѣвжу съ Вѣтегрою или Онежское озеро съ Белоозеромъ. Такимъ образомъ соединены между собою слѣдующія воды: Вѣлга, притокъ ея Шѣксна, вытекающая изъ Белоозера, Кѣвжа, которая изливается въ Белоозеро, Свирь, Свѣрскій каналъ отъ Свѣри до Сѣси, Сѣсскій каналъ, Лѣдожскій каналъ и Невѣ. Для обхода Белоозера и Онежскаго озера вырыты каналы: Белоозерскій и Онежскій.

Длина этого водяного пути отъ Рѣбинска до Петербурга — 1088 верстъ. Достаточное количество воды, незначительные пороги; но путь проходить странами, незначительными для торговли.

II. Для сообщеній между *Балтійскимъ* и *Чёрнымъ* морями существуютъ тоже три канала:

- 1) Березинскій каналъ — соединяетъ Уллу, притокъ Западной Двины съ Березиною.
- 2) Огинскій каналъ — соединяетъ Шару, притокъ Нѣмана съ Ясельдою, притокомъ Припяти.
- 3) Королёвскій или *Дивровско-Бѣжскій каналъ* — соединяетъ Пину, притокъ Припяти, съ Мухавцемъ, притокомъ Западнаго Бѣга, ведущаго въ Вислу.

III. Для соединенія *Каспійскаго моря* съ *Бѣлымъ* моремъ служитъ одинъ каналъ:

Каналъ герцога Александра Виртембергскаго.

Онъ соединяетъ Шексну, вытекающую изъ Бѣлоозера съ Кубенскимъ озеромъ, изъ котораго течетъ Сухона. Посредствомъ Ковжи, притока Бѣлоозера, этотъ каналъ вмѣстѣ соединяетъ Бѣлое море съ Балтійскимъ моремъ.

Кромѣ исчисленныхъ каналовъ прорыты еще нѣкоторые для облегченія сообщеній между рѣками одного и тогоже бассейна, какъ напр. *Августовскій каналъ*, соединяющій Нѣманъ съ Вислою посредствомъ Нарева.

6. КЛИМАТЪ И РАСПРОСТРАНЕНІЕ РАСТЕНІЙ.

Климатъ Европѣйской Россіи, сравнительно съ климатомъ западной Европы, есть континентальный, т. е. онъ имѣетъ свойства всѣхъ тѣхъ земель, которыя примыкаютъ къ великимъ материкамъ (континентамъ) и лежатъ вдали отъ великихъ океановъ. Климатъ ея суше и показываетъ различіе между температурою зимы и лѣта гораздо больше того, которое мы замѣчаемъ въ

западной Европѣ, имѣющей климатъ океанической; и свойства эти увеличиваются по мѣрѣ того, какъ мы удаляемся отъ моря на востокъ и приближаемся къ сплошному материку Азій.

Зако́нъ, по которому раздѣляется количество влаги, выпадающей по всей Европѣ въ видѣ дождя и снѣга, объясняется слѣдующею таблицей:

	Ежегодное количество влаги въ дюймахъ.	Число дождевыхъ и снѣжныхъ дней въ году.
Въ западной Франціи - - -	32	156.
Въ восточной Франціи - - -	22	147.
Въ средней Германіи - - -	20	130.
Въ Венгріи - - - - -	17	111.
Въ восточ. Россіи (Казань)	14	90.

Слѣдующій примѣръ показываетъ, въ какой мѣрѣ увеличивается разность между температурами лѣта и зимы, чѣмъ болѣе мы удаляемся на востокъ:

Митáva, *Владиміръ* и *Екатеринбургъ* лежатъ подлѣ 56° сѣв. шир., но разность между самымъ холоднымъ и самымъ теплымъ мѣсяцами, т. е. между температурами Января и Юля, состоитъ въ слѣдующемъ:

	Митáva.	Владиміръ.	Екатеринбургъ.
Январь:	— 4,5° по Р.	— 10°	— 13,2°
Юль:	+ 14°	+ 15,3°	+ 14,1°
Разность:	18,5°	25,3°	27,3°

Слѣдующія 4 мѣста лежатъ подлѣ 52° сѣв. шир.:

	Варшава.	Брестъ Лит.	Курскъ.	Орскъбургъ.
Январь:	— 4,4° по Р.	— 4,6°	— 8,5°	— 13,1°
Юль:	+ 14,7°	+ 15°	+ 15,4°	+ 17,2°
Разность:	19,1°	19,6°	23,9°	30,3°

Къ упомянутымъ двумъ свойствамъ климата Россіи присоединяется, въ — третьихъ, еще то, что страны,

лежащая под одним и тѣмъ-же градусомъ широты, не имѣютъ одной и той-же средней температуры года, но становятся вообще холоднѣе, чѣмъ далѣе простираются на востокъ. Это происходитъ отъ вліянія теплыхъ южныхъ и западныхъ ветровъ, которые преобладаютъ на западѣ и охлаждаются по мѣрѣ того, какъ удаляются на востокъ или уступаютъ холоднымъ ветрамъ, дующимъ съ сѣвера и востока.

Такимъ образомъ средняя температура года въ вышеупомянутыхъ городахъ, состоитъ въ слѣдующемъ:

56° сѣв. ш.: *Митáva* + 4,9° по Р.; *Владимиръ* + 2,6°; *Екатериноб.* + 0,4°.
52° сѣв. ш.: *Варшава* + 5,6°; *Брестъ Лит.* + 5,1°; *Курскъ* + 4°;
Оренбургъ + 2,7°.

По мѣстамъ, имѣющимъ одну и ту же среднюю температуру года, проводятся линіи, называемыя изотермами. Въ Европейской Россіи онѣ весьма значительно уклоняются отъ параллельныхъ круговъ.

Такимъ образомъ лежатъ подъ изотермою:

+ 0,5° по Р.: Улеоборгъ, Архангельскъ (0,6°), Екатеринобургъ (0,4°);
+ 3°: Гельсингфорсъ, С. Петербургъ;
+ 3,4°: Ревель, Москва, Уральскъ (3,3°);
+ 4,7°: Рига (4,6°), Полтава, Саратовъ;
+ 5,3°: Ковно (5,4°), Вильна, Харьковъ;
+ 6,5°: Киевъ, Екатеринославъ, Таганрогъ;
+ 7,6°: Одесса, Херсонъ, Астрахань.

Страна, въ которой замѣчается въ Европейской Россіи наименьшая средняя теплота года находится у *Карскихъ воротъ* (—7,6 по Р.); наибольшую среднюю теплоту года имѣетъ *Севастополь* (+ 9,3°). У Карскихъ воротъ лето (+ 1,6°) имѣетъ меньше теплоты, чѣмъ въ Севастополь зима (+ 1,8°). — Въ Астрахани термометръ показываетъ перьдко + 40° по Р.

Отъ климата зависитъ распространеніе много-различныхъ растений, и въ этомъ отношеніи разделяютъ Европ. Россію на 8 полосъ. Но здѣсь слѣдуетъ

замѣтить, что одна полоса переходитъ въ другую мало по малу, и что границы ихъ нѣсколько не совпадаютъ съ параллельными кругами, но по причинамъ, изложеннымъ выше, простираются съ сѣверо-запада на юго-востокъ.

1) Ледовитая полоса. Къ ней принадлежитъ сѣверная часть острова Новой-Земли. Ночь, продолжающаяся три мѣсяца, и незначительное число растений дѣлаютъ эту страну постояннымъ мѣстообитаніемъ однихъ только тюленей, моржей, рыбъ, бѣлыхъ медвѣдей и песцовъ. Еще встрѣчается здѣсь особенная порода подземныхъ мышей, которыя зимою собираютъ припасы изъ разныхъ корней и пожираются песцами. Послѣ этой полосы слѣдуетъ:

2) полоса оленьяго моху и тундръ. Она занимаетъ сѣверо-восточную часть Архангельской губерніи. Тундры суть обширныя болотистыя равнины, бутристыя и обильныя торфомъ; мѣстами онѣ сухи, но большею частью покрыты сырою одеждою изъ лишавъ и мховъ. Лѣтомъ онѣ растаиваютъ лишь на вершокъ, но и въ это время года разъѣзжаютъ по нимъ на саняхъ, быстро увлекаемыхъ сѣверными оленями по твердой поверхности вѣчнаго льда. Обитатели этихъ странъ суть Самоѣды. Главная пища ихъ — рыба; главное занятіе — рыбная ловля и ловля морскихъ и пушныхъ звѣрей, лебедей и дикихъ гусей. Но встрѣчаются здѣсь тоже ручныя животныя: сѣверный олень и собака. На югъ этой полосы показывается низкій кустарникъ, лиственница и ползущая сосна. Такимъ образомъ мало по малу приближается

3) полоса начинающихся лѣсовъ и скотоводства, къ которой принадлежитъ полуостровъ Кольскій и часть бассейна Печоры. Низкій кустарникъ, состоящій изъ хвойныхъ деревцовъ, мало по малу принимаетъ видъ настоящихъ лѣсовъ. По берегамъ рѣкъ находятся хорошіе луга. Главное занятіе составляютъ въ

нѣкоторыхъ мѣстахъ охота, особенно за бѣлками, въ другихъ — скотоводство; иногда, смотря по мѣстности, разводятся тоже огородныя растенія. Обитатели суть осѣдлые Зырѣне и Фінны. — Потомъ слѣдуетъ

4) полоса начинающагося хлѣбопашества или ячменя. На востокъ она занимаетъ пространство между устьемъ Мезѣни и Алаунскими холмами; на западъ объ эти пограничныя черты протягиваются болѣе къ сѣверу. По причинѣ кратковременнаго лѣта и частыхъ почныхъ морозовъ хлѣбопашество еще незначительно и ограничивается преимущественно разведеніемъ ячменя; мѣстами разводятся тоже рожь. Огромные лѣса и прекрасные луга, расположенные по берегамъ рѣкъ, особенно отличаютъ эту полосу. Главныя занятія суть: охота, скотоводство, рыбная ловля и лѣсные промыслы.

5) Полоса постояннаго хлѣбопашества, ржи и льна и вмѣстѣ съ тѣмъ полоса промышленности и торговли занимаетъ весьма значительную часть Россіи и простирается отъ Алаунскихъ холмовъ на югъ до 51° широты, до Саратова и Чернигова; отсюда пограничная черта направляется болѣе къ сѣверо-западу. Почва равнины, расположенной къ востоку отъ Центральныхъ холмовъ, состоитъ, къ югу отъ Окѣ и Вѣлги, болѣею частью изъ чернозема. Главное занятіе здѣсь хлѣбопашество, доставляющее обильныя жатвы. Но къ сѣверу отъ Окѣ и Вѣлги, гдѣ почва болѣею частью глинистая и песчаная, земледѣліе менѣе значительно. Главное занятіе жителей составляетъ промышленность не только на фабрикахъ городовъ, но и въ селеніяхъ между крестьянами. На востокъ, по Уралу, весьма старательно производятся тоже горные промыслы. Вся эта часть Россіи богато населена, а торговля по Вѣлгѣ весьма значительна. Москвѣ служитъ средоточіемъ фабричной промышленности, а въ Екатеринбургѣ сосредоточивается горная промышлен-

ность. Между обоими городами лежит Нижній-Новгородъ, знаменитый своею великою ярмаркою.

Равнины, расположенныя къ западу отъ Центральныхъ холмовъ, представляютъ сперва страну, въ которой хлѣбопашество, хотя составляетъ главное занятіе, но болота, лѣса и худая почва препятствуютъ усиленному развитію его; потомъ слѣдуетъ плодородная равнина Польши.

Еще причисляются къ этой полосѣ области, лежащія по сѣверному скату Балтійской гряды и Валдайскихъ горъ; такъ какъ и южная часть Финляндіи. По старательному воздѣлыванію почвы и своей торговлѣ эти земли принадлежатъ къ самымъ цвѣтущимъ странамъ Государства. Важные предметы вывоза суть рожь и ленъ.

6) Полоса пшеницы и табаку простирается на югъ до означенныхъ выше Южныхъ холмовъ. Почти на всемъ протяженіи своемъ эта полоса покрыта плодороднымъ, свойственнымъ только Россіи черноземомъ, который надъ скалистымъ основаніемъ почвы нерѣдко образуетъ слой въ 15' толщины и не нуждается въ удобреніи. Въ этой полосѣ черноземъ простирается отъ Прута до Волги. Только на востокъ, около Каспійскаго моря, находятся пустынные, песчанья степи, напитанныя солью и богатыя соляными озерами. Онѣ напоминаютъ собою Туранъ и населяются кочующими Калмыками и Киргизами. Къ западу отъ нихъ, за Волгою, разстилаются по Дону необозримые луга, потомъ слѣдуютъ чрезвычайно богатыя хлѣбородныя страны, расположенныя по Днѣпру, Бугу и Днѣстру въ Украйнѣ, Подоліи и Волынѣ.

7) Полоса кукурузы и винограда доходитъ на югъ до Кавказа и Яйлы. Здѣсь хотя прозябаютъ кукуруза и виноградъ, но разводятся вообще мало. Около подошвы Кавказскаго хребта простираются пышные луга, покрытые травою и бурьяномъ; вскорѣ однако принимаютъ они видъ соляныхъ равнинъ. Въ степяхъ, облегающихъ

берега Чёрнаго моря, почва хотя состоитъ изъ чернозема, но, по совершенному недостатку лѣсовъ, сады и поля слишкомъ мало ограждены отъ вліянія суровыхъ ветровъ, и вся страна представляетъ однообразныя, необозримыя пастбища.

8) Самая южная полоса Европ. Россіи есть полоса маслины; она простирается только по южному склону Яйлы. —

8. НАРОДОНАСЕЛЕНИЕ ЕВРОПЕЙСКОЙ РОССІИ.

А. Общія замѣчанія.

Народонаселеніе Европ. Россіи, смотря по означеннымъ выше границамъ (со включеніемъ Кавказскихъ горъ, но исключая зауральскія части губерній Пермской и Оренбургской и Закавказскій край) составляетъ около 61½ милліоновъ.

Во всей Россійской Имперіи считается 68 милліоновъ жителей. И такъ среднимъ числомъ приходится на квадрат. милю всего государства (400,000 □ м.) около 170, на квадрат. милю Европ. Россіи (96,000 □ м.) около 640 человекъ. (Въ Германіи 3500, во Франціи 3600, въ Бельгіи 8000 ч.)

Слабѣе всего населены въ Европ. Россіи болотистыя и холодныя страны около Бѣлаго и Ледовитаго морей и соседственныя съ ними губерніи: Архангельская (17 ч.), Улеоборгская (52), Олонецкая (94) и Вологодская (124 ч. на квадрат. милю). Потомъ слѣдуетъ пустынная степная страна близъ устьевъ Волги, губернія Астраханская (135).

Напротивъ того наиболѣе населены равнины рѣки Віслы или Царство Польшское (2081 по всему Царству; 2551 въ губерніи Варшавской). Собственно въ Россіи наиболѣе населена страна, которая начинается на юго-

западъ съ Подольской губерніи и простирается широкою полосою чрезъ средній Днѣпръ до середины государства, къ Москвѣ, въ бассейнъ Оки.

(Здѣсь губерніи представляются въ слѣдующемъ порядкѣ:

- 1) Москвская (2279);
- 2) Подольская (2033);
- 3) Курская (2029);
- 4) Тульская (1963);
- 5) Полтавская (1855);
- 6) Киевская (1786);
- 7) Рязанская (1702);
- 8) Калужская (1636);
- 9) Орловская (1633).

Три исторически замѣчательные города находятся среди трехъ группъ наиболее населенныхъ губерній: это *Москва* въ бассейнъ средней Оки, *Варшава* въ бассейнъ средней Вислы и *Кіевъ* въ бассейнъ средняго Днѣпра.

Наибольшее населеніе имѣютъ слѣдующія четыре губерніи: *Варшавская*, *Московская*, *Подольская* и *Курская*; собственно въ Россіи только въ трехъ последнихъ считается болѣе 2000 чел. на квадр. милю.

Б. Различныя народныя племена и отрасли ихъ въ Европ. Россіи; родъ жизни и вѣра.

I. Славяне.

Число ихъ вообще около 50 милл., слѣдовательно они составляютъ почти $\frac{5}{6}$ всего народонаселенія Имперіи. Къ нимъ принадлежать:

- 1) *Русскіе*; около 45 милл. Они раздѣляются:

а. на Великороссіи;

Они составляютъ сплошное населеніе Россіи въ бассейнѣ верхней и средней Волги и по Дону; впрочемъ встрѣчаются въ значительномъ числѣ тоже въ другихъ частяхъ Имперіи. Къ нимъ принадлежать еще Донскіе Казаки съ происшедшими отъ нихъ Уральскими, Оренбургскими и Кавказскими линейными Казаками. Около $30\frac{1}{2}$ милл.

б. на Бѣлороссіи;

Въ бассейнахъ верхняго Днѣпра (въ губерніяхъ Витебской, Могилевской, Мінской и Гродненской). Около $3\frac{1}{2}$ милл.

в. на Малороссіи;

Въ бассейнахъ средняго Днѣпра (въ Украинѣ), въ Подольской и Волынской губерніяхъ. Къ нимъ принадлежатъ тоже Черноморскіе и Азовскіе Казаки и Русняки въ царствѣ Польскомъ, въ Волиніи и Подоліи. Около 11 милл.

Всѣ эти три отрасли Русскаго народа исповѣдуютъ Православную вѣру.

2) *Поляки*, 5 милл.:

Въ бассейнахъ верхней и средней Віслы. Кромѣ того они вмѣстѣ съ Русскими и Литовцами населяютъ пространство отъ Подоліи до Ковна. (Въ Царствѣ Польскомъ они встрѣчаются по преимуществу въ губерніяхъ Кіевской, Подольской, Волынской и Гродненской).

Поляки исповѣдуютъ по большей части Римско-Католическую вѣру.

3) *Буляры*.

По преимуществу въ Бессарабіи; кромѣ того въ нѣкоторыхъ изъ сосѣдственныхъ губерній. 80,000. Православной вѣры.

4) *Сѣрбы*.

Въ Екатеринославской и Херсонской губерніяхъ. Около 1000. Православной вѣры.

И такъ большая часть обитателей Европ. Россіи принадлежитъ къ Славянскому племени, а именно къ двумъ главнымъ народамъ: *Русскому* и *Польскому*. Они населяютъ обширное пространство среди великой равнины: *Русскіе* — на востокъ — бассейны верхней и средней Вѣлги, Дѣна и Днѣпра; *Поляки* — на западъ — бассейнъ верхней и средней Віслы. Къ западу отъ Днѣпра оба народа примыкаютъ другъ къ другу. Вокругъ этого Славянскаго ядра однако, близь границъ государства, народонаселеніе странно смѣшано изъ самыхъ разнородныхъ стій. На сѣверо-западъ государства обитаетъ

II. Литовское племя, родственное Славянскому. Больше $1\frac{1}{2}$ милл.

Оно населяетъ страну, которая простирается отъ высотъ близъ Мінска по Балтійской грядѣ до самаго моря. Къ нему принадлежатъ:

1) *настоящіе Литовцы или Жмудь;*

По преимуществу въ губ. Ковенской и Виленской, кромѣ того въ Курляндіи и въ Августовской и Гродненской губерніяхъ. Больше 800,000. — Большею частью Католики.

2) *Латышій;*

По бассейну Западной Двинѣ. (Въ губерніяхъ Курляндской, Лифляндской, Витебской и Ковенской). 870,000. Большею частью Протестанты.

По преимуществу въ губерніяхъ пограничныхъ, по отдѣльными семействами почти во всей Россіи обитаетъ:

III. Германское племя. Больше 400,000. Изъ него:

1) *Нѣмцы;*

Преимущественно въ Остзейскихъ провинціяхъ, въ губерніяхъ, облегающихъ Черное море и въ губерніяхъ Саратовской и Самарской. Около 375,000.

2) *Шведы;*

По преимуществу въ Финляндіи; кромѣ того въ губерніяхъ С. Петербургской и Эстляндской.

Оба народа принадлежатъ большею частью къ Протестантской церкви.

Весь северъ и востокъ Европ. Россіи населяетъ:

IV. Финское племя. До 4 милл.

Оно раздѣляется на 4 отрасли:

A. *Северо-западные Фины.* Къ нимъ принадлежатъ:

1) *Ливы;*

Егеряются теперь въ небольшомъ числѣ только въ Курляндіи. (2000).

2) *Эсты или Чухонцы;*

Особенно въ Эстляндіи и Лифляндіи. Кромѣ того въ губерніяхъ Витебской, Псковской и С. Петербургской. Больше 600,000.

3) *Водь* или *Чудь*;

Въ С. Петербургской губ. (5000.)

4) *Настоящие Фины*;

Въ Великомъ Княжествѣ Финляндіи. (800,000.)

5) *Карелы*;

Въ Финляндіи и въ нѣкоторыхъ губерніяхъ начинае съ Тверской и Ярославской до Архангельской. (До 1 милл.)

6) *Чудь* (т. е. настоящая) или *Чужары*;

Въ губерніяхъ Новгородской и Олонецкой. (25,000.)

7) *Квены*;

Въ сѣверо-зап. Финляндіи. (До 50,000.)

8) *Лопары*;

Въ сѣверной Финляндіи и въ Архангельской губ. (До 25,000.)

Б. Пермскіе Фины. Къ нимъ принадлежать:

1) *Зыряне*;

Въ губ. Архангельской и Вологодской. (70,000.)

2) *Пермяки*;

Въ губ. Пермской и Вятской. (50,000)

3) *Бесермяне*;

Въ Вятской губерніи. (5000.)

4) *Вотяки*;

Въ губ. Вятской и Казанской. (До 190,000.)

В. Угорскіе Фины. Изъ этой отрасли находятся въ Европ. Россіи одинъ только народъ:

Вогулы;

Въ Пермской губ. по Уралу и только въ небольшомъ числѣ. (До 900.)

Г. *Повѣлжскіе Фінны*. Къ нимъ принадлежатъ :

1) *Черемісы*;

По преимуществу въ Вятской, Казанской и некоторыхъ соседств. губерніяхъ. (165,000.)

2) *Чуваши*;

По преимуществу въ губерніяхъ Казанской и Симбирской и къ югу и востоку отъ нихъ. (430,000.)

3) *Мордвы*;

По преимуществу въ Пермской губерніи и кромѣ того во всѣхъ губерніяхъ, лежащихъ вокругъ ея и далѣе къ востоку за Вѣлгою. (480,000.)

Изъ упомянутыхъ Финскихъ народовъ — Сѣверозападные Финны суть почти все христіане и исповѣдуютъ большею частью Протестантскую вѣру. Они занимаются по преимуществу земледѣліемъ. Только Лопаріи частью еще язычники; занятіе ихъ составляютъ рыбная ловля, охота и разведеніе сѣверныхъ оленей.

Все прочіе Финскіе народы хотя большею частью христіане и причисляются къ Православной церкви, но они еще придерживаются многихъ языческихъ древнефинскихъ обрядовъ и приносятъ жертвы древнимъ богамъ своимъ. Они смѣшиваются болѣе и болѣе съ Русскими, принимая ихъ языкъ и обычаи; это примѣтно особенно на Мордвѣ. Чуваши говорятъ искаженнымъ Турецкимъ нарѣчіемъ. — Занятія этихъ Финскихъ народовъ состоятъ на югѣ въ земледѣліи и скотоводствѣ, далѣе къ сѣверу въ горныхъ и звѣринныхъ промыслахъ.

Сродственно съ Финскимъ бываетъ

V. *Самоѣдское племя*.

Самоѣды обитаютъ въ тундрахъ вдоль Ледовитаго моря и по обычаямъ своимъ сходятствуютъ болѣе всего съ Лопарями. Около 5000.

По языку и образу жизни сближается съ Финскимъ и Самоѣдскимъ племенами

VI. *Турецко-Татарское племя*. Оно обитаетъ смежно съ Финскимъ племенемъ на востокъ Европ. Россіи. (До 2 милл.) Къ нему принадлежатъ :

1) *Татáры* въ тѣсномъ смыслѣ:

Начиная съ Пѣрмской губерніи, вдоль по Уралу и Волгѣ, до Кавказскихъ горъ и къ западу до Тавриды. По преимуществу въ губ. Казанской, Оренбуржской и Таврической; отдѣльными семействами тоже въ другихъ частяхъ государства. (1,300,000).

2) *Мещерякі*;

По преимуществу въ Оренбуржской губерніи. (80,000.)

3) *Башкіры*;

По преимуществу въ Оренбуржской губерніи. (До 400,000.)

4) *Киргізы*;

Въ Астраханской губ. (80,000.)

Народы Турецко-Татарскаго племени суть магометане. — Настоящіе Татáры живутъ по большей части деревнями и занимаются земледѣліемъ, овцеводствомъ и торговлею. Башкіры и Мещерякі ведутъ жизнь полукочевую. Лѣтомъ они скитаются далеко кругомъ съ своими стадами и табунами, занимаясь притомъ и охотою, а осенью возвращаются назадъ въ свои села (аулы), окруженные небольшими засѣянными уже полями. Здѣсь они зимою въ своихъ грязныхъ хижинахъ проводятъ свою печальную и лѣнливую жизнь. Любимый напитокъ ихъ составляетъ кобылье молоко (кумысъ).

Еще грубѣе Башкіровъ суть Киргізы (Киргізъ-Кайсакі). Это — народъ хищнической и хитрой, принадлежащій по своему тѣлосложенію болѣе къ Монгольскому племени, но по языку и обычаю — къ Татáрамъ. Они раздѣляются на три Орды: Большую, Среднюю и Малую. Часть Малой Орды, которая съ своими табунами и овечьими стадами скитается между Волгою и Ураломъ, называется Букеевскою Ордою. (Кибитка — одна семья; аулъ — нѣсколько семействъ). Они суть магометане, но приняли тоже много обрядовъ ламаизма. —

VII. Къ Монгольскому племени принадлежатъ:

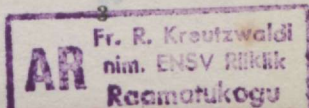
Калмыки. 100,000.

Они слѣдуютъ ламаизму или шаманизму и кочуютъ съ своими стадами лошадей, овецъ и верблюдовъ между Манйчемъ и Дѣномъ, Кумою и Волгою. —

На юго-востокъ Европ. Россіи обитаютъ

VIII. Кавказскіе народы.

Хотя число этихъ народовъ велико, но ихъ обыкновенно соединяютъ въ одно племя, не потому, чтобы они были еродственными между



собою по языку и происхождению, но потому, что у них одинаковые нравы и еще съ точностью не доказано ни происхождение ихъ отъ другихъ народовъ, ни сходство съ ними. Они суть магометане. (Аулы подъ начальствомъ особенныхъ князей.)

Къ народамъ, покореннымъ Русскими, принадлежать *Абхазы*, *Кабардинцы*, *Осетинцы* и частью: *Черкесы* или *Адые* и *Лезгинцы*, съ нѣкоторыми другими. (Горцы.)
1¹/₂ милл.

IX. Армянское племя или Армяне.

Они встрѣчаются болѣе всего въ губерніяхъ Екатеринославской, Ставропольской и Астраханской. (До 40,000.) Они слѣдуютъ Несторіанскому вѣроисповѣданію, отрасли Греко-Восточной Церкви. Главнымъ занятіемъ ихъ бываетъ торговля, въ степяхъ тоже скотоводство. —

X. Влѣхи.

По преимуществу въ Бессарабіи и въ Херсонской губерніи, потому въ сосѣдственныхъ губерніяхъ: Подольской и Екатеринославской (500,000). — Православная вѣра. —

XI. Греки.

Особенно въ Екатеринославской и въ сосѣдственныхъ губ. (50,000). — Православная вѣра. —

XII. Арнауты.


Въ Бессарабіи. Болѣе 1000. —

XIII. Евреи.

Особенно въ Польшѣ; кромѣ того въ большомъ числѣ по всемъ губерніямъ начиная съ Бессарабіи и Киевской губерніи до Курляндіи. 1¹/₂ милл. —

XIV. Цыганы.

Они рѣдко встрѣчаются осѣдлыми и ведутъ жизнь полудикую, бродяжническую. Главное занятіе ихъ состоитъ въ торговлѣ, особенно лошадьми; кромѣ того они занимаются нѣкоторыми ремеслами. Ихъ болѣе всего въ Бессарабіи и Тавридѣ. (50,000). —



XV. Англичане, Французы и Итальянцы въ большихъ городахъ и, отдѣльными семействами, тоже въ другихъ частяхъ Имперіи; подобно имъ встрѣчаются на югъ, въ небольшомъ числѣ, *Бухарцы, Персіане, Индійцы.* —

Б. Политическая Географія.

Европ. Россія въ правительственномъ отношеніи раздѣляется на 62 губерніи и 3 области.

Самыя обширныя по пространству, но тоже наименѣе населенныя провинціи лежатъ на сѣверъ и востокъ, напротивъ наименьшія по объему, но за то наиболѣе населенныя находятся въ срединѣ и на западъ Имперіи.

Многія провинціи составляющія въ историческомъ и этнографическомъ, частью и въ правительственномъ отношеніи одно цѣлое, носятъ все вмѣстѣ тоже одно общее имя. Такія группы образуютъ:

- 1] Царство Польское въ бассейнѣ рѣки Вислы, съ пятью губерніями;
- 2] Литовскія губерніи (Гродненская, Виленская и Ковенская) въ бассейнѣ Нѣмана;
- 3] Остзейскія провинціи (Курляндская, Лифляндская и Эстляндская) около Рижскаго залива;
- 4] Великокняжество Финляндское по Финляндской возвышенности съ 8 губерніями;
- 5] Великороссійскія губерніи, средоточіе которыхъ образуетъ Москва. (Онѣ суть слѣдующія: Новгородская, Псковская, Тверская, Ярославская, Костромская, Владимірская, Московская, Смоленская, Калужская, Тульская, Рязанская, Тамбовская, Орловская, Курская и Воронежская);

- 6] Вѣлороссія около верхняго теченія Западной Двинѣ и Днѣпра (губерніи Витебская и Могилѣвская);
- 7] Малороссія по бассейнамъ Днѣпра и Дѣна (губерніи: Черніговская, Полтавская и Хѣрковская);
- 8] Новороссія при Черномъ морѣ (область Бессарабская и губерніи: Херсонская, Таврическая и Екатеринославская). —

Провинціи Европ. Россіи распадаютъ вообще на два главныхъ разряда:

- 1) на провинціи, лежащія по сѣверо-западной покатости, къ Ледовитому и Балтійскому морю; и
- 2) на провинціи, лежащія по юго-восточной покатости, къ Каспійскому и Черному морю.

1. СѢВЕРО-ЗАПАДНАЯ ПОКАТОСТЬ.

А. Бассейнъ Ледовитаго моря.

Въ бассейнъ Ледовитаго моря лежатъ двѣ губерніи: *Архангельская* и *Вологодская*. Онѣ образуютъ вообще ровную, обильную лѣсами низменность, которая ограничивается съ сѣвера Ледовитымъ и Бѣлымъ моремъ, съ востока Уральскими горами, съ юга Алаунскими холмами, а съ запада Финляндскою возвышенностью. — Земледѣліе здѣсь незначительно и встрѣчается по преимуществу только на югѣ; важныя суть звѣринная и рыбная ловля, скотоводство и лѣсной промыселъ. — Обитатели суть: Великороссіяне, Фінскіе народы и Самоѣды.

1] Архангельская губернія.

Обширѣе Швейцаріи, Германіи, Даніи, Бельгіи и Голландіи, взятыхъ вмѣстѣ; но имѣетъ менѣе жителей, чѣмъ герцогство Брауншвейгское. Примыкаетъ къ Ледовитому и Бѣлому морю, между Ура-

ломъ и возвышенностями Финляндіи. Въ половину покрыта лѣсомъ, особенно на югѣ; на сѣверо-востокѣ за Тиманскими горами тундры. Весьма мало обработанной почвы. Рѣки: *Печора, Мезень, Сѣверная Двина и Онега*. Къ Архангельской губерніи принадлежатъ тоже острова: *Соловецкій, Кольгуевъ, Вайгачъ, Новая Земля*. — Кромѣ *Великороссійнъ* обитаютъ здѣсь *Карѣлы, Зырѣне, Лопарі* и *Самодѣды* — Главныя занятія составляютъ: рыбная ловля, ловля морскихъ звѣрей, лѣсные промыслы и скотоводство.

Губернскій городъ: *Архангельскъ* на Сѣверной Двинѣ, въ 40 верстахъ отъ устья ея. Военный и купеческій портъ. (Англичане въ 1553 году.)

Холмогоры на Сѣв. Двинѣ, прежде самый значительный городъ страны.

Кѡла самый сѣверный городъ Европ. Россіи; производитъ довольно значительную рыбную ловлю. (Здѣсь солнце лѣтомъ два мѣсяца стоитъ надъ горизонтомъ). —

2] Вѡлогодская губернія.

Простирается отъ Уральскаго хребта до *Кубенскаго озера*. На югѣ находятся болотистые Алаунскіе холмы, изъ которыхъ *Сухона, Вытегда* и *Югъ* по преимуществу почерпаютъ воды свои. Восточную часть губерніи омываетъ *Печора*. Большею частью лѣсная почва; обширныя болота. — *Великороссійне* и *Зырѣне*. — Хлѣбопашество незначительно; звѣриная ловля и скотоводство (особенно у *Зырѣнъ*), разведеніе льна, рубка дровъ суть главныя занятія жителей. Кромѣ того занимаютъ нѣсколько тысячъ человѣкъ богатія солянныя варницы, ломка точильнаго камня и нѣсколько желѣзныхъ заводовъ.

Губ. городъ: *Вѡлогда* на рѣкѣ Вѡлогдѣ, притокъ *Сухоны*. Торговля.

Великій-Устюгъ при слияніи *Сухоны* съ *Югомъ*. Богатѣйшій уездный городъ сѣверной Россіи. —

Б. Бассейнъ Балтійскаго моря.

Въ Балтійскомъ бассейнѣ расположены *Олонецкая губернія, Великокняжество Финляндское, губерніи: С. Петербургская, Новгородская и Псковская, Остзейскія провинціи, Витебская губернія, Литовскія губерніи* и

Царство Польское. — Совершенно низменную почву имѣютъ С. Петербургская губ. и часть Остзейскихъ провинцій (около Рижскаго залива и Чудскаго озера). Въ прочихъ частяхъ страны находятся болѣе или менѣе значительная возвышенія, второстепенныя плоскія возвышенности и холмы, выше всего въ *Лысой горѣ*, въ *Валдайскихъ горахъ* и въ *возвышенностяхъ Финляндіи* и *Лифляндіи*. Финляндія, Валдайскія горы и Балтійская гряда весьма богаты озерами. И болота встрѣчаются въ большомъ количествѣ вездѣ по Балтійскому бассейну. — Занятія на сѣверѣ Финляндіи и въ Олонецкой губерніи похожи на занятія жителей по бассейну Ледовитаго моря; въ прочихъ частяхъ главное занятіе, хотя не вездѣ съ равнымъ успѣхомъ, составляетъ земледѣліе. — Промышленность встрѣчается особенно въ С. Петербургской губерніи и въ Польшѣ. Во всѣхъ приморскихъ губерніяхъ и въ Польшѣ торговля весьма значительна. — Народонаселеніе весьма разнообразно. *Сельскіе обитатели* въ Финляндіи, Эстляндіи и сѣверной половинѣ Лифляндіи состоятъ преимущественно изъ *Финновъ*; въ губерніяхъ Олонецкой, С. Петербургской и Новгородской частью изъ *Великороссійнъ*, частью изъ *Финновъ*. Почти исключительно *Великороссійнами* населена Псковская губернія. *Литовцы* (въ пространномъ смыслѣ) обитаютъ въ южной половинѣ Лифляндіи, въ Курляндіи, въ Ковенской и Виленской губерніяхъ; *Бѣлороссійне* въ губерніяхъ Витебской, Виленской и Гродненской; *Поляки* въ Польшѣ. — Финны, Литовцы (въ пространномъ смыслѣ) и Бѣлороссійне составляютъ только крестьянское сословіе. Между Финнами *образованное сословіе* состоитъ изъ Шведовъ, Великороссійнъ и Нѣмцевъ; между Литовцами — изъ Нѣмцевъ и Поляковъ; между Бѣлороссійнами — изъ Великороссійнъ и Поляковъ.

1) Олонецкая губернія.

Она окружаетъ *Онѣжское озеро* и простирается къ западу до

Лáдожскаго озера. Почти вся губернія прорѣзана холмами, которые соединяють Валдайскія горы съ возвышенностями Финляндии. Скалистые возвышенія, которыя во многихъ мѣстахъ выказываютъ голый гранитъ, изобилуютъ лѣсами, а низменности — безчисленными озерами и большими болотами. — Рѣки: *Онѣга* и *Свирь*. — Разведеніе ржи и картофеля вообще незначительно. — Рыбная и звѣриная ловля; лѣсной промыселъ, особенно строеніе барокъ и судовъ. — *Великороссіане, Карѣлы* и *Чудь*.

Губ. городъ: *Петрозаводскъ* при Онѣжскомъ озерѣ. — Въ самомъ городѣ большой пушечной заводъ.

Вѣтегра у Маріинскаго канала. Торговый городъ. —

2] Великокняжество Финляндское.

Гористая страна, полная неправильныхъ гранитныхъ возвышенностей, богатая озерами (*Сайла, Пейене, Энэре*) и лѣсами. Изъ рѣкъ *Торнео* и *Тана Эльфъ* образуютъ границу съ Швеціею и Норвегіею; *Кюмень* вытекаетъ изъ Пейене, *Улео* изъ озера Улео. — На сѣверѣ *Лопарі* и *Квѣны*, въ прочихъ частяхъ страны *Карѣлы* и собственно *Финны*. Въ городахъ и особенно по южному и западному берегу *Шведы*, которые составляютъ образованное сословіе; кромѣ того *Русскіе*. — Хлѣбонашество, сколько позволяетъ каменистая, болотистая и лѣсная почва, производится съ большимъ стараніемъ. Ячмень поспѣваетъ въ долинахъ почти до самаго сѣвера. Лѣсные промыслы и торговля дровами, досками, брусьями, поташемъ, дегтемъ весьма значительны. Лопарі питаются рыбною ловлею и скотоводствомъ. — Великокняжество Финляндское раздѣляется на 8 губерній (Вѣборгскую, Нюландскую, Абоскую, Тавастегузскую, Санкт-Михельскую, Кубиоскую, Вазаскую и Улеоборгскую) и управляется собственными законами.

Главный городъ: *Гельсингборгъ*. Университетъ. Торговый городъ. Морскія купальни. — У входа въ гавань лежитъ на пяти скалистыхъ островахъ крѣпость *Свеаборгъ*, одна изъ сильнѣйшихъ крѣпостей въ Европѣ.

Або, первый торговый городъ Финляндии. Верфь.

Всѣ другіе города Финляндии имѣютъ менѣе 10,000 жителей.

Замѣчательны изъ нихъ еще слѣдующіе:

Вѣборгъ; лежитъ на двухъ островахъ въ одной изъ губъ Финскаго залива. Укрѣпленный торговый городъ.

Улеоборгъ, *Нюстадъ* (мѣръ въ 1721 г.) и *Торнео* — при Балтійскомъ заливѣ.

Изъ острововъ особенно достопримѣчательны: высокій скалистый островъ *Гóхландъ* среди Фінскаго залива и большая группа Аландскихъ острововъ у входа въ Ботнической заливъ. —

3] С. Петербургская губернія.

Она ограничивается съ сѣвера Лáдожскимъ озеромъ, съ запада Фінскимъ заливомъ, Нарвою и Чудскимъ озеромъ. Протекаютъ по ней *Нева́* и *Волховъ*. Поверхность вообще плоская, низменная; множество болотъ и лѣсовъ; почва безплодная, песчаная или глинистая. Хлѣбопашество потому представляетъ мало выгоды. Населены по преимуществу окрестности столицы. — *Великороссіане*, *Финны* (Карелы, Эсты, Водь), *Нѣмцы* (колонисты и въ столицѣ) и много иностранцевъ.

Санктъ-Петербургъ, столица Имперіи и мѣстопробываніе Императорской фамиліи; лежитъ на островахъ, образуемыхъ рукавами Невы́ близъ устья ея. Основанный въ 1703 г., онъ теперь принадлежитъ къ прекраснѣйшимъ городамъ въ свѣтъ. Первый торговый городъ Государства (главные предметы вывоза: сало, пенька, ленъ); множество фабрикъ. Университетъ; Академіи Наукъ и Художествъ; много ученыхъ и учебныхъ заведеній. Обсерваторія въ Пúлковъ. Александро-Невская-Троицкая Лавра съ гробницами знаменитыхъ Россіянъ. Множество великольныхъ церквей (Иса́кіевскій соборъ) и прекрасныхъ памятниковъ. Петро-Пáвловская крѣпость.

Въ окрестностяхъ С. Петербурга находится множество Императорскихъ увеселительныхъ дворцовъ, около которыхъ мало по малу образовались города, какъ то: *Цáрское Селó*, *Пáвловскъ*, *Гáтчина*, *Ораніенбаумъ*, *Петерго́фъ* и др.

При выходѣ Невы́ изъ Лáдожскаго озера лежитъ крѣпость *Шлиссельбуръгъ*. Близъ устья этой рѣки въ Фінскомъ заливѣ находится на островѣ Кóтлинѣ городъ *Кроншта́дтъ*, весьма важный военный портъ съ прекраснымъ докомъ. Важная купеческая гавань.

Насупротивъ Кронштадта, на сѣверномъ берегу Финскаго залива лежитъ село *Сюстербѣкское* съ весьма значительною оружейною фабрикою и многими литейными заводами.

Нарва недалеко отъ устьевъ Наровы. Крѣпость. Довольно значительный торговый городъ. (Ивангородъ; сраженіе въ 1700 г.). —

4] Новгородская губернія.

Въ Новгородской губерніи сходятся бассейны трехъ морей, Ледовитаго, Балтійскаго и Каспійскаго. Въ Ледовитое море устремляется *Онега*, вытекающая здѣсь изъ озера *Вожя*; къ Каспійскому морю принадлежатъ *Кювжа*, *Бѣлое озеро*, *Шексна* и *Молога*; къ Балтійскому — *Мста*, *Ильмень* озеро и *Волховъ*. Всѣ три системы водъ, соединяющія Балтійское море съ Каспійскимъ, проложены по этой губерніи. Равно значительна Новгородская губ. касательно возвышенія почвы, потому что здѣсь находится одна изъ важнѣйшихъ возвышенностей Русской равнины — *Валдаійскія горы*, которыя занимаютъ весь югъ губерніи, къ юговостоку отъ Ильменя озера. Все это плато покрыто безчисленнымъ множествомъ небольшихъ озеръ; между ними находятся большія болота и довольно значительные лѣса. По этому и страна, не взирая на большіе водяные пути, скудно населена. Обитатели по преимуществу *Великороссійяне*; кромѣ того *Финны* (Карѣлы и Чудь). На западѣ, около Ильменя озера находятся поселенія пахатныхъ солдатъ.

Губ. городъ: *Новгородъ* на Волховѣ, недалеко отъ выхода его изъ Ильменя озера. Въ прежнія времена значительный торговый городъ. Близъ него множество монастырей.

Старая Рюса, главное управленіе военными поселеніями; кромѣ того важны соляныя варницы и соляно-минеральныя воды.

Тихвинъ. Складочное мѣсто Тихвинской водяной системы.

Валдай при Валдаійскомъ озерѣ; знаменитъ своими колокольно-литейными заводами. —

5] Псковская губернія.

Она расположена по Балтійской градѣ между отраслями Валдаѣ

на востокъ и Псковскімъ озеромъ на западѣ. Рѣки текутъ параллельно Валдайской цѣпи по довольно глубокому руслу на сѣверъ; но вообще страна имѣетъ плоскую поверхность. И здѣсь много маленькихъ озеръ; губернія почти въ половину покрыта лѣсомъ. Хлѣбопашество удовлетворяетъ продовольствію жителей; ленъ знаменитъ. — *Великороссіане* и незначительное число *Эстовъ*.

Губ. городъ: *Псковъ* на Великой, недалеко отъ впаденія ея въ Псковское озеро. — Лежитъ на большомъ трактѣ изъ Петербурга въ Варшаву. — И этотъ городъ свою торговлю имѣлъ большое значеніе въ среднихъ вѣкахъ. —

6) Остзейскія провинціи.

Къ нимъ принадлежатъ три губерніи: *Эстляндская*, *Лифляндская* и *Курляндская*.

Онѣ омываются съ сѣверовостока Чудскимъ озеромъ и *Наровою*, съ сѣвера Финскимъ заливомъ, съ запада Балтійскимъ моремъ. На юговостокѣ и на югѣ, гдѣ вдаются въ страну вѣтви Балтійской гряды, нѣтъ границъ проложенныхъ природою. Выше всего поднимается здѣсь волнистая почва Лифляндіи, а именно въ трехъ плато: *рыки Аа* (*Aarplateau*; см. стр. 17), *Гайгофа* и *Оденне*. Посредствомъ узкихъ возвышеній, образующихъ раздѣлъ водъ по обѣимъ сторонамъ озера *Вирцзервъ*, эти возвышенности (плато) Лифляндскія соединены съ плоскою возвышенностью Эстляндіи. Въ Курляндіи Балтійская гряда, между рѣками Лифляндскою Аа, *Виндавою* и *Нѣманомъ* образуетъ множество неправильныхъ холмовъ. Мѣста, прилегающія къ морю, и берега Чудскаго озера большею частью низменны, исключая только сѣверный берегъ Эстляндіи, который круто опускается къ Финскому заливу, въ нѣкоторыхъ мѣстахъ на 200' и болѣе. Эта крутая стѣна, состоящая изъ плитняка, отдѣляясь часто отъ моря только узкою пологою землей, придаетъ берегу особенную прелесть. — Какъ вообще по Балтійской грядѣ и по Валдайскому плато, такъ и въ Лифляндіи и Курляндіи бываетъ много озеръ; величайшія изъ нихъ: *Пейпусъ* (или Чудское озеро) и *Вирцзервъ*. Самыя значительныя рѣки суть: *Зáпадная Двина съ Курляндскою Аа*, *Виндава*, *Лифляндская Аа*, *Эмбаха*, *Пернава* и *Нарова*. Много болотъ, а въ Курляндіи много лѣсовъ; но при вообще старательномъ обработываніи почвы урожай хлѣба хорошъ, воздѣлываніе льна успѣшно. Въ Эстляндіи большая часть жителей состоитъ изъ *Эстовъ* (или Чухонцевъ), въ Лифляндіи почти въ половину изъ *Эстовъ* и *Латышей*, въ Курляндіи изъ *Латышей*. Образованное сословіе, дворянство и населеніе городовъ, составляютъ по

преимуществу *Нюицы*. Кромѣ того встрѣчаются во всѣхъ трехъ губерніяхъ *Русскіе*, въ Курляндіи много *Езрѣевъ* и нѣсколько тысячъ *Литовцевъ*.

а) *Эстляндская губернія.*

Губ. городъ: *Ревель* имѣеть красивое мѣстоположеніе при Фінскомъ заливѣ. Военный и купеческій портъ. Морскія купальни. Въ прежнія времена принадлежалъ къ Ганзѣ.

Гансаль съ морскими купальнями.

Къ Эстляндіи принадлежатъ еще нѣсколько острововъ: Величайшія суть: *Дяго*, *Вормс* и *Нарген*.

б) *Лифляндская губернія.*

Губ. городъ: *Рига* на Западной Двинѣ, въ 13 верстахъ отъ устья ея. По торговль она занимаетъ первое мѣсто послѣ С. Петербурга; вывозится много льна, пеньки, коноплянаго и льнянаго сѣмени, хлѣба, лѣсу и др. — Еще въ среднихъ вѣкахъ значительный ганзейскій городъ и мѣстопребываніе католическаго архіепископа. Крѣпость. Кромѣ того на одномъ изъ острововъ Западной Двины — крѣпость *Динамидт*.

Венден недалеко отъ рѣки Аа; прежде главное мѣстопребываніе магистровъ Ливонскаго Ордена. Развалины древняго замка. Средоточіе такъ называемой Лифляндской Швейцаріи. (Рыцарскіе замки по рѣкѣ Аа: *Зегевольд*, *Трѣйден*, *Кремонъ*.)

Дерпт на Эмбахъ. Университетъ.

Пернов на Пернавь, недалеко отъ устья ея; ведетъ значительную торговлю.

Къ Лифляндіи принадлежитъ тоже островъ *Эзел* съ городомъ *Аренсбургом*.

в) *Курляндская губернія.*

Губ. городъ: *Митава* на Курляндской Ла. Была столицею герцоговъ Курляндскихъ. Замокъ. Вблизи деревня *Балдонъ* съ цѣлебнымъ сѣрнымъ ключемъ.

Гольдиненз и *Виндѣва* на рѣкѣ *Виндѣвѣ*.

Либѣва лежитъ на оконечности песчаной косы (нерунгъ) съ отличною гаванью; ведетъ довольно значительную торговлю.

Поламенз пограничная таможня на большой дорогѣ въ *Мемель*. —

7) Витебская губернія.

Она расположена по Балтійской грядѣ, но имѣетъ большую частью ровную поверхность; на сѣверѣ холмы, которые находятся въ связи съ Валдайскими горами. *Западная Двина*, образующая значительную часть южной границы, пресѣкаетъ возвышенность глубокимъ русломъ своимъ. Весьма много небольшихъ озеръ. Почва довольно плодородная воздѣлывается не совсемъ старательно. Обитатели по преимуществу *Вѣлороссійане* и *Великороссійане*; кромѣ того значительное число *Латышей*, *Еврѣевъ* и нѣсколько тысячъ *Эстовъ*.

На Западной Двинѣ лежатъ:

Вѣлжжѣ, гдѣ *Двина* дѣлается судоходною для большихъ рѣчныхъ судовъ; губ. городъ *Витебскъ* на дорогѣ изъ Петербурга въ *Кіевъ*; *Полоцкъ*; *Дрисса*, близъ котораго находятся опасные пороги, и значительная крепость *Динабургъ*, — на большомъ тракѣ изъ Петербурга въ *Варшаву*. —

8) Литовскія провинціи.

Къ нимъ принадлежатъ губерніи: *Ковенская*, *Виленская* и *Гродненская*, всѣ три въ бассейнѣ *Нѣмана*.

Первыя двѣ лежатъ по Балтійской грядѣ, которая достигаетъ здѣсь самой значительной ширины, поднимаясь мало по малу по направленію съ запада на востокъ. Въ *Виленской* губерніи она дѣлается волнообразною и на восточной границѣ по направленію къ *Минску* возвышается на 1000'. По хребту ея множество болотъ и озеръ и много лѣсовъ. Почва песчаная, глинистая, неудобная для произрастения хлѣба, тоже воздѣлываніе ея не старательное. Напротивъ того лѣсъ и пенька отличной доброты. Третья губернія, т. е. *Гродненская*, лежитъ при подошвѣ гряды и имѣетъ ровную почву, заключающую въ себѣ на югѣ, близъ границъ съ *Минскою* и *Волинскою* губерніями, часть великихъ *Пинскихъ* болотъ. Климатъ *Гродненской* губерніи гораздо благоприятнѣе, чѣмъ въ остальныхъ провинціяхъ *Литов-*

скихъ, почва плодородна и способна къ разведенію какъ хлѣба такъ и льна, воздѣлываніе лучше; встрѣчается здѣсь тоже промышленность. — *Литовцы* составляютъ главное народонаселеніе Ковенской губерніи, въ Виленской число ихъ значительно, а въ Гродненской губ. оно ограничивается нѣсколькими тысячами. Въ двухъ послѣднихъ губерніяхъ вмѣсто Литовцевъ главное народонаселеніе образуютъ *Бѣлороссіане*. Въ городахъ живутъ по преимуществу *Евреи* и *Поляки*; число послѣднихъ увеличивается по мѣрѣ удаленія къ югу. Нѣмцевъ болѣе всего въ Гродненской губерніи.

а) *Ковенская губернія.*

Губ. городъ *Ковно* при слияніи Вилии съ Нѣманомъ; по причинѣ пороговъ, находящихся близъ этого города, большіе суда могутъ доходить вверхъ по теченію рѣки только до этого мѣста. Городъ лежитъ у большой шоссеиной дороги изъ С. Петербурга въ Варшаву.

Таурогенъ. Пограничная таможня на тракть изъ Риги въ Тильзитъ.

б) *Виленская губернія.*

Губ. городъ *Вильно* въ живописной долинѣ на рѣкѣ Вилии. Крѣпость. Нѣкогда главный городъ Великокняжества Литовскаго.

Троки — древнѣйшая столица Литвы.

в) *Гродненская губернія.*

Губ. городъ *Гродно* на Нѣманѣ.

Брестъ-Литовскъ при слияніи Мухавца съ Бѣгомъ. Значительная крѣпость. Важенъ по положенію своему на большомъ тракть изъ Варшавы въ Москву и по искусственному соединенію Мухавца съ Днѣпромъ.

Блостокъ. —

9) Царство Польское.

Оно раздѣляется на пять губерній: *Варшавскую*, *Радомскую*, *Люблинскую*, *Плоцкую* и *Авустовскую*.

Страна представляет большею частью сплошную равнину, в срединѣ которой протекаетъ *Висла*. Только въ юго-западной части ея, между Вислою и ея притокомъ *Пилицею*, находится группа горъ, *Лыса гора*, которая въ высочайшей точкѣ своей, Екатеринбургской горѣ или горѣ Св. Крестѣ, достигаетъ 2000' высоты. Здѣсь производится тоже горная промышленность и добывается отличное желѣзо. Часть, образующая сѣверо-восточную оконечность земли, къ западу отъ *Нѣмана*, расположена по Балтійской грядѣ.

Къ западу отъ Вислы равнина имѣетъ песчаную, въ прочихъ мѣстахъ весьма плодородную почву, успешное воздѣлываніе которой мѣстами прерывается болотами, особенно на сѣверѣ, и лѣсами, занимающими четвертую часть всей страны. Хлѣбъ родится въ изобиліи и вывозится въ большомъ количествѣ за границу (въ *Данцигъ*), кромѣ того шерсть, медь и воскъ, который часто добывается въ лѣсахъ отъ дикихъ пчелъ. И промышленность довольно развита: изъ льна ткуть хорошія холсты; на фабрикахъ готовится много сукна, а изъ свекловицы добывается сахаръ. Заграничная торговля значительна. Внутренняя торговля облегчается судоходными рѣками. Такъ напр. *Висла* принимаетъ въ себя кромѣ *Пилицы*, съ лѣвой стороны, еще съ правой стороны *Впрзъ* и *Наревъ* съ *Бугою*. *Бугъ* и *Нѣманъ* на далекомъ разстояніи образуютъ восточную границу. *Варта* течетъ на сѣверо-западъ.

Большая часть жителей — *Полки*, кромѣ того здѣсь много *Евреевъ*, потомъ *Русняковъ*, *Литовцевъ*, *Великороссійцъ*, *Нѣмцевъ* и *Татаръ*.

Главн. городъ: *Варшава* на лѣвомъ берегу Вислы. Мѣстопробываніе Намѣстника и высшихъ присутственныхъ мѣстъ Царства. Здѣсь сосредоточиваются дороги, ведущія въ *Вѣну*, *Берлинъ*, *Данцигъ* и *Кѣнигсбергъ*, въ *С. Петербургъ*, *Москву*, *Владимиръ-Вольнскій* и *Краковъ*. Важный торговый городъ со многими фабриками. На правомъ берегу Вислы лежитъ укрѣпленное предмѣстіе *Прага*. Внутри города *Александровская* цитадель. Множество красивыхъ дворцевъ.

Къ западу отъ Вислы еще примѣчательны:

Губ. городъ *Радома*; *Ченстохово* на *Вартѣ* и при желѣзной дорогѣ, ведущей изъ *Варшавы* въ *Австрію*, знаменитый монастырь, посѣщаемый многочисленными богомольцами; *Лодзь* съ большими фабриками для бумажныхъ тканей; *Калишъ* съ фабриками.

Къ востоку отъ Вислы:

Губ. городъ *Люблинъ*, знаменитъ своими ярмарками: *Пултускъ* при *Нареви* (сраженіе въ 1703 и 1806 годахъ); губ. городъ *Плоцкъ* на *Висль*, торговый городъ; губерн. городъ *Сувальки* у Петербургскаго тракта; три крѣпости: *Замостье* на юго-востокъ, недалеко отъ Австрійской границы, *Ивагородъ* при слияніи *Вьпржы* съ *Вислою*, *Новогеорьевскъ* (Модлинъ) при соединеніи *Нарева* съ *Вислою*. —

II. ЮГО-ВОСТОЧНАЯ ПОКАТОСТЬ.

A. Бассейнъ Чёрнаго моря.

a) Бассейнъ *Днѣпра* и *Днѣстра*.

Въ верхней части *Днѣпровскаго* бассейна лежатъ 6 губерній: *Смоленская*, *Могилѣвская*, *Минская*, *Волынская*, *Черниговская* и *Курская*.

Четыре изъ этихъ губерній: *Смоленская*, *Могилѣвская*, *Минская* и *Черниговская* расположены въ равнинѣ и имѣютъ глинисто-песчаную или болотистую почву. Остальныя двѣ: *Волынская* и *Курская* напротивъ только отчасти расположены въ равнинѣ и имѣютъ весьма плодородную почву. Обитатели суть: въ *Смоленской* губерніи *Великороссіане*, въ *Могилѣвской* и *Минской* *Бѣлороссіане* и *Великороссіане*, въ *Волынской*, *Черниговской* и *Курской* *Малороссіане* и *Великороссіане*. *Еврѣи* и *Поляки* встрѣчаются по преимуществу къ западу отъ *Днѣпра*.

1) Смоленская губернія.

Нѣсколько значительныя возвышенія встрѣчаются на сѣверо-востокѣ тамъ, гдѣ сходятся бассейны Западной *Двины*, *Днѣпра* и *Волги*; въ прочихъ частяхъ поверхность ровная. Почва глинисто-песчаная и не совсѣмъ плодородная. Большая часть губерніи покрыта лѣсомъ. Главныя занятія жителей суть земледѣіе и лѣсные промыслы. — *Великороссіане*.

Губ. городъ: *Смоленскъ* на Днѣпрѣ, при большомъ трактѣ изъ Варшавы въ Москвѣ. Древній городъ. Успенскій соборъ. Сраженіе въ 1812 г.

Сраженіями 1812 года знамениты еще *Вязьма* и *Красный*, оба при большомъ трактѣ изъ Варшавы въ Москвѣ. —

2] Могилѣвская губернія.

Почва состоитъ изъ сѣраго песчаника и несовсѣмъ плодородна. Много болотъ и лѣсовъ. Главныя занятія жителей суть земледѣліе (хлѣбъ, ленъ, пенька) и лѣсной промыселъ; обработываніе земли вообще на низкой ступени, а употребленіе лѣсовъ нерасчетливое. Рѣки: *Днѣпръ* и *Сожь*. — *Бѣлороссіане* и *Великороссіане*; много Евреевъ и Поляковъ

Губ. городъ *Могилѣвъ* на Днѣпрѣ; чрезъ Могилѣвъ ведетъ трактъ изъ Петербурга въ Кіевъ.

Горки съ Земледѣльческимъ Институтомъ (Горигорѣцкій).

Деревня *Льсная* извѣстна сраженіемъ въ 1708 г. —

3] Мѣнская губернія.

Поверхность болѣею частью ровная, покрытая около *Пріпечи*, *Днѣпра* и *Березинъ* большими лѣсами и необозримыми болотами. Подобно оазамъ находятся среди ихъ нѣкоторыя мѣста съ песчаною почвою. На сѣверо-западѣ страна все возвышается, пока не доходитъ до Балтійской гряды, достигающей мѣстами 1000' вышины и болѣе. Климатъ сырой и нездоровый. — Земледѣліе, рыбная ловля, лѣсной промыселъ. — Населенность сравнительно съ пространствомъ незначительная. *Бѣлороссіане* и *Великороссіане*, много Евреевъ, Поляковъ и нѣсколько тысячъ Татаръ.

Губ. городъ *Минскъ* на притоку Березины, при большомъ трактѣ изъ Варшавы въ Москвѣ.

Борисовъ на Березинѣ, тоже при большомъ трактѣ изъ Варшавы въ Москвѣ (Карль XII; Наполеонъ).

Бобрѣйскъ на Березинѣ. Крѣпость перваго класса. —

4] Воли́нская губернія.

Большая, северная часть губернии имѣетъ ровную поверхность и заключаетъ въ себѣ обширныя болота, примыкающія къ *болотамъ Пинскимъ* въ Мѣиской губ.; въ южной половинѣ почва волнообразная. Обѣ половины, болотистая какъ и холмистая, равно обильны лѣсами, покрывающими большую часть всей губернии. Земледѣліе (пшеница, ленъ, пенька, табакъ) и скотоводство суть главныя занятія жителей, но развивается между ними тоже промышленность (полотняныя, сукопныя фабрики, свекловично-сахарныя заводы и др.). Народонаселеніе составляютъ болѣею частью *Русилкі*; кромѣ того обитаетъ здѣсь много Евреевъ и Поляковъ; нѣсколько тысячъ Нѣмцевъ и Велико-россіянъ.

Губ. городъ: *Житомиръ*; здѣсь сходятся тракты, ведущіе въ Варшаву, Петербургъ, Кіевъ, Одессу и Броды въ Галицію.

Кременецъ. Близъ него *Почаевская лавра*.

Владимиръ-Волинскій. —

5] Черни́говская губернія.

Страна болѣею частью ровная съ большими болотами, особенно по Деснѣ. Почва не совсѣмъ плодородна и воздѣлывается худо. Лучшее бываетъ состояніе фабрикъ (сукопныя фабрики, свекло-сахарныя заводы. — *Малороссіане* и *Великороссіане*, Евреи.

Губ. городъ *Черниговъ* на Деснѣ и трактъ изъ Петербурга въ Кіевъ.

Но больше губернскаго города суть:

Нѣжинъ и *Новгородъ-Сѣверскъ*. —

6] Курская губернія.

Поверхность волнистая. Самое значительное возвышеніе, къ северу отъ города Курска, образуютъ Центральныя холмы. Плодородный черноземъ, мало лѣсовъ. Земледѣліе, скотоводство, пчеловодство. — Принадлежитъ къ губерніямъ наиболѣе населеннымъ въ Россіи. *Великороссіане* и *Малороссіане*.

Губ. городъ *Курскъ*; на тракть изъ Москвы въ *Екатеринославъ*.

Близъ него большія ярмарки.

Въ *среднихъ частяхъ Днѣпровскаго и Днѣстрѣвскаго бассейновъ* лежатъ три губерніи: *Полтавская, Кіевская и Подольская*, отличающіяся своимъ плодородіемъ. Народонаселеніе состоитъ по преимуществу изъ *Малороссійнъ*; въ губерніяхъ къ западу отъ Днѣпра еще значительное число Евреевъ и Поляковъ. —

7] Полтавская губернія.

Имѣетъ ровную поверхность. *Днѣпръ* образуетъ западную границу; притоки его: *Ворскла, Псѣлъ* и *Сула* орошаютъ страну. Плодородная степная почва; мало лѣсовъ. Хлѣбопашество, скотоводство, пчеловодство; нѣсколько фабрикъ (свекло-сахарные заводы). Виноградъ и шелковичное дерево произрастаютъ на открытомъ воздухѣ. — Малороссійне и Великороссійне, Евреи.

Губ. городъ *Полтава* на *Ворсклѣ*. Сраженіе въ 1709 г.

Кременчугъ, важная пристань на Днѣпрѣ.

Переяславль. —

8] Кіевская губернія.

Вообще поверхность ровная. На сѣверѣ встрѣчаются обширныя болота, прилегающія къ *Пинскимъ болотамъ*. Восточную границу образуетъ *Днѣпръ*, котораго притоки орошаютъ страну. Почва весьма плодородна. Хлѣбопашество, скотоводство, пчеловодство, частью тоже винодѣліе и шелководство. — *Малороссійне* и *Великороссійне*; Евреи, Поляки. — Военныя поселенія.

Губ. городъ *Кіевъ* на Днѣпрѣ, чрезъ который ведетъ постоянный мостъ. Древній городъ; былъ долгое время столицею Великихъ князей Русскихъ. — Кіево-Печѣрская лавра. Софійскій соборъ. — Университетъ (Св. Владіміра). — Важный торговый городъ. Крѣпость.

Бердичевъ, важный торговый городъ съ знаменитыми ярмарками. — Великолѣнный католическій монастырь.

Черкассы на Днѣпрѣ, древнее становище Запорѣжскихъ Казаковъ.

Чигиринъ на маленькомъ притоке Днѣпра, некогда главный городъ Днѣпровскихъ Казаковъ. —

9] Подольская губернія.

Имѣеть волнистую, весьма плодородную почву. *Бузь* протекаетъ страну, а *Днѣстръ* образуетъ западную границу. Хлѣбопашество, скотоводство, винодѣліе, пчеловодство. — *Русняки*; *Малороссіяне* и *Великороссіяне*. Евреи; Поляки; Влѣхи.

Губ. городъ *Каменецъ-Подольскъ*.

Могилевъ на Днѣстрѣ.

Бѣлта. —

Около низовьевъ Днѣпра и въ бассейнѣ средняго и низняго Днѣтра лежатъ 4 провинціи: *Бессарабская область* и губерніи *Херсонская*, *Екатеринославская* и *Таврическая*; онѣ называются вмѣстѣ *Новороссійскимъ краемъ*. За исключеніемъ восточной части степей, прилегающихъ къ Черному морю и ограниченныхъ съ сѣвера Южными холмами, эта страна имѣеть весьма плодородную почву. — Народонаселеніе всего Новороссійскаго края весьма смѣшана изъ самыхъ разнородныхъ стихій. Кромѣ *Малороссіянъ* и *Великороссіянъ*, образующихъ главное народонаселеніе всей Новороссіи, встрѣчаются въ областяхъ къ западу отъ Днѣпра по преимуществу: *Влѣхи*, *Буляре* и *Евреи*, въ странахъ къ востоку отъ Днѣпра: *Татары*, *Греки*, *Нѣмецкіе колонисты*.

10] Бессарабская область.

Она расположена между рѣками *Днѣпръ* и *Прутъ*; сѣверная, большая часть ея образуетъ террасу Молдавіи, покрытую отраслями Карпатъ и изобилующую лѣсами; южная, меньшая часть

напротивъ представляетъ совсѣмъ ровную низменность, съ обширными лугами вмѣсто лѣсовъ, омываемую множествомъ рѣкъ, которыя, изливаясь въ море, образуютъ около устьевъ своихъ длинныя, узкіе заливы или, не доходя до моря, терпятся близъ него въ соляныхъ озерахъ (лиманы). Почва Бессарабіи чрезвычайно плодородна. Хлѣбопашество, скотоводство, садоводство, винодѣліе. Народонаселеніе представляетъ большую смѣсь и состоитъ по преимуществу изъ *Влаховъ*, потомъ *Русскихъ*, *Булгаръ*, *Евреевъ*, *Цыганъ*, *Нѣмцевъ* — колонистовъ, *Грѣковъ*, *Армянъ*, *Поляковъ* и др.

Главн. городъ *Кишинёвъ*, послѣ Одѣссы красивѣйшій городъ въ южной Россіи. — На Днѣстрѣ лежатъ:

крѣпости: *Хотинъ* и *Бендѣры* (Карль XII въ 1709 г.) и торговый городъ *Аккерманъ*. —

II) Херсонская губернія.

Сѣверная половина этой страны нѣсколько возвышена и пресѣкается глубокими руслами *Днѣстра*, *Буга*, *Днѣпра*. Первая изъ упомянутыхъ рѣкъ образуетъ западную, послѣдняя отчасти восточную границу; въ срединѣ протекаетъ Бугъ. Южная половина губерніи представляетъ низменность съ степною почвою, прорѣзанную, какъ и въ Бессарабіи, многими рѣками, образующими лиманы и соляныя озера. Обѣ половины равно плодородны, сѣверная особенно способна къ хлѣбопашеству, южная къ скотоводству. Тоже въ климатѣ обѣихъ частей замѣчается разница: сѣверная имѣетъ болѣе сырой, южная лѣтомъ и зимою — болѣе сухой климатъ. Населеніе весьма разнообразно: по преимуществу *Великороссіане* и *Малороссіане*, потомъ *Влахы*, *Евреи*, *Нѣмцы* — колонисты, *Булгары*, *Грѣки*, *Цыгане*, *Армяне*, *Поляки* и *Сѣрбы*. — Военныя поселенія.

Губ. городъ *Херсонъ* на Днѣпрѣ, въ 30 верстахъ отъ лимана его. Военная и купеческая гавань.

Николаёвъ на Бугѣ. Военный портъ. Мѣстопробываніе главнаго управленія Черноморскаго флота.

Одѣсса, весьма важный, укрѣпленный торговый городъ съ портофранко.

Очаковъ, крѣпость у входа въ Днѣпрѣвскій лиманъ.

Главное управленіе Новороссійскихъ военныхъ поселеній находится въ городахъ *Елисаветградъ* и *Вознесѣнскъ*. —

12] Екатеринославская губернія.

Губернія вообще имѣетъ ровную почву. На западѣ протекаетъ *Днѣпръ*, на востокѣ принадлежитъ къ ней отдѣльная часть *Дона*. Почва, по преимуществу степная, состоитъ на сѣверѣ изъ плодороднаго чернозема, на югѣ она песчана и камениста. — Главное занятіе — скотоводство, хотя во всѣхъ населенныхъ мѣстахъ производится тоже хлѣбопашество, винодѣліе, шелководство. — Большая смѣсь народовъ. *Малороссійне* и *Великороссійне*, *Грѣки*, *Армяне*, *Нѣмцы* — колонисты, *Влаки*, *Еврѣи*, *Поляки* и др.

Губ. городъ *Екатеринославъ* на *Днѣпрѣ*.

При *Азѳвскомъ* морѣ лежитъ *Таганрогъ*, красиво выстроенъ; довольно значительный торговый городъ, послѣ *Одѣссы* важнѣйшій на югѣ.

На *Донѣ*:

Ростовъ, красивый торговый городъ, весьма важный для *Кавказскаго* края;

Азовъ, некогда богатый городъ и важная крѣпость, теперь незначителенъ.

Въ *Екатеринославской* губерніи находится небольшая рѣка *Кѣлка*, столь знаменитая въ *Русской* исторіи по сраженію съ *Монголами* въ 1224 г. —

13] Таврическая губернія.

Состоитъ изъ большой, безлѣсной степи, которая простирается къ востоку отъ *Днѣпра* вдоль подошвы *Южныхъ* холмовъ до *Азѳвскаго* моря, занимая притомъ за узкимъ *Перекѳпскимъ* перешейкомъ большую часть полуострова *Крѣмскаго*. Только на югѣ сего послѣдняго прекрасный хребетъ *Яйла* прерываетъ степь и производитъ пріятное разнообразіе. *Таврическая* степь, со множествомъ маленькихъ своихъ рѣчекъ и солончаковъ носитъ на себѣ общій характеръ степей *Херсонскихъ* и *Бессарабскихъ*, только что она вообще не такъ плодородна, потому что на большомъ протяженіи вмѣсто чернозема имѣетъ песчаную или глинистую почву. — Въ гористой части губерніи главнымъ занятіемъ бываетъ винодѣліе, въ другихъ мѣстахъ хлѣбопашество и скотоводство; тоже добываніе соли изъ соляныхъ озеръ занимаетъ много рукъ.

Населеніе и здѣсь весьма разнообразно: преимущественно *Русскіе* и *Татары*, потомъ *Нѣмцы* — колонисты, *Еврѣи* (*Талмудисты* и *Караимы*), *Цыганы*, *Грѣки*, *Армяне* и др.

Губ. городъ *Симферополь*.

Перекопъ, крѣпость на перешейкѣ (въ 4 версты шириною).

Евпаторія, купеческій портъ.

Севастополь, знаменитъ героическимъ защищеніемъ гарнизона въ 1854 и 1855 годахъ. (Корниловъ. Истопинъ. Нахимовъ. Тодлебенъ.).

Балакліва, купеческій портъ.

Теодосія. Былъ некогда главнымъ поселеніемъ Генуэзцевъ подъ именемъ *Кафа*.

Керчь (*Рантисараеум*) при узкомъ проливѣ, ведущемъ въ Азовское море. Прекрасное мѣстоположеніе и отличная гавань. Въ прежнія времена мѣстопребываніе Воспорскихъ царей. — Богатыя памятники искусствъ греческихъ временъ.

Бакчисарій, древняя столица Крымскихъ хановъ. Ханскій дворецъ.

Бердянскъ при Азовскомъ морѣ; отличный портъ, въ которомъ производится важная торговля рыбою. —

б) *Бассейнъ Дѣна.*

Къ бассейну Дѣна принадлежатъ губерніи: *Воронежская*, *Херсонская* и *Земля Донскаго Войска*. Степная почва въ сѣверныхъ частяхъ страны плодородна, но къ югу, особенно около Маньчѣ, дѣлается песчаною. Вообще мало лѣсовъ; на югѣ соляныя озера. — Населеніе состоитъ изъ *Великороссійнъ* и *Малороссійнъ*. —

1) *Воронежская губернія.*

Донъ, протекая по срединѣ губерніи, прорѣзываетъ ее на двѣ половины. Почва западной половины волнообразна, въ восточной — ровная. Земледѣліе (пшеница, ленъ, пенька, табакъ) и скотоводство (большіе конскіе заводы). — *Великороссійне* и *Малороссійне*.

Губ. городъ *Воронежъ* на Воронежѣ. —

2] Хѣрьковская губернія.

Донѣцъ протекаетъ страну, имѣющую плоскій видъ. Почва весьма плодородна, но есть тоже много болотъ. — Хлѣбопашество (много винокуренныхъ заводовъ), скотоводство (большіе конскіе заводы), пчеловодство. — *Великороссійне* и *Малороссійне*.

Губ. городъ *Хѣрковъ* на тракть изъ Москвѣ въ Крымъ и Одѣссу. Университетъ. Большія ярмарки.

Сумы, послѣ Хѣркова богатѣйшій городъ губерніи.

Чугуевъ, главное мѣсто Украинскихъ военныхъ поселеній. —

3] Земля Донскаго Войска.

Ровная почва прорѣзывается глубокимъ русломъ *Дона* и его притоками: *Донцѣмъ*, *Хопромъ* и *Медвѣдицею*; на югѣ протекаетъ *Малый*. Хлѣбопашество, скотоводство (лошади, овцы) и винодѣліе (преимущественно по холмамъ, сопровождающимъ рѣки), тоже сбытъ каменнаго угля. — Въ военномъ отношеніи страна раздѣляется на округи и станицы (казацкія поселенія). — *Великороссійне* и *Малороссійне*; между *Дономъ* и *Маньчезъ* кочующіе *Калмыки*.

Главн. городъ *Ново-Черкасскъ* на небольшомъ притоку *Дона* и тракть изъ Москвѣ въ Кавказскій край. —

в) *Бассейнъ Кубани.*

Въ бассейнѣ *Кубани* лежитъ одна только

Земля Черноморскаго Войска.

Ограничивается съ запада *Азѣвскимъ моремъ*, съ юга *Кубанью*. Поверхность низменная и плоская, за исключеніемъ незначительныхъ возвышенностей по берегамъ *Кубани* и грязныхъ вулкановъ на островѣ *Тамани*. Почва большею частью песчаная, особенно по берегу моря; мало лѣсовъ. Земледѣліе, скотоводство, рыбная ловля; изъ нѣкоторыхъ ключей острова *Тамани* добывается нефть.

Кордонная линія по правому берегу *Кубани*.

Главн. городъ *Екатеринодаръ* на *Кубани*.

Б. Бассейнъ Каспійскаго моря.

а) Бассейнъ Окѣ.

Къ бассейну Окѣ принадлежатъ 7 губерній: *Орловская, Калужская, Тульская, Рязанская, Тамбовская, Владимірская* и *Московская*. Почва здѣсь лучше, чѣмъ въ губерніяхъ расположенныхъ по верхнему теченію Днѣпра, но при бѣльшей населенности вообще не удовлетворяетъ мѣстнымъ потребностямъ обитателей. Они состоятъ преимущественно изъ *Великороссійнз* и отличаются своею промышленностью.

1) Орловская губернія.

По ней проходятъ Центральные холмы; въ прочихъ мѣстахъ поверхность ровная. Къ западу отъ этой дѣли почва песчана и глиниста, какъ и въ Смоленской, Могилѣвской и Черниговской губерніяхъ; къ востоку она состоитъ изъ чернозема. Главное занятіе — земледѣліе (наилучшая пенька въ Россіи). — *Великороссійне*.

Губ. городъ *Орелъ* на Окѣ и на трактѣ изъ Москвы въ Екатеринославъ; производитъ обширный торгъ хлѣбомъ.

Елецъ, тоже важенъ по своей торговлѣ хлѣбомъ.

Бѣлховъ, замѣчательнъ своими кожевенными заводами.

Брянскъ на Деснѣ; имѣетъ пушечный заводъ и одинъ изъ величайшихъ арсеналовъ въ Россіи. —

2) Калужская губернія.

Почва на востокѣ лучше, чѣмъ на западѣ, но не удовлетворяетъ мѣстнымъ потребностямъ, почему многіе изъ обитателей отправляются въ другія губерніи на заработки или прибѣгаютъ у себя дома къ мануфактурной промышленности. (Нарусинныя и суконныя фабрики). — *Великороссійне*.

Губ. городъ *Калужа* на Окѣ производитъ важную торговлю хлѣбомъ.

Сраженіями въ 1812 году замѣчательны: *Тарутино* и *Малоярославецъ*. —

3) Тульская губернія.

Центральные холмы. — Главныя занятія суть земледѣліе и скотоводство (доставляютъ болѣе, чѣмъ нужно для удовлетворенія мѣстнымъ

потребностям); кромѣ того мануфактурная промышленность, какъ напр. приготовленіе глиняной посуды и т. д.; работа на фабрикахъ; торговля. — Великороссійне.

Губ. городъ *Тула* на Упѣ. Большія фабрики для желѣзныхъ издѣлій; большая казенная оружейная фабрика. Здѣсь сходятся многіе дороги: изъ Москвы, Нижняго Новгорода и др.

Въ историческомъ отношеніи замѣчательно *Куликѣво поле*. (Сраженіе въ 1380 г.) —

4] Рязанская губернія.

На югѣ волнистая, плодородная почва, на сѣверѣ большія болота. На югѣ главнымъ занятіемъ бываетъ земледѣліе, на сѣверѣ мануфактурная промышленность (кожевенные и стеклянные заводы, сукошныя и другія фабрики). — Великороссійне и нѣсколько тысячъ Татаръ.

Губ. городъ *Рязань*, на небольшомъ притоку Оки; некогда главный городъ Великокиѣвства Рязанскаго. —

5] Тамбовская губернія.

Южная часть покрыта плодороднымъ черноземомъ, сѣверная низменная часть губерніи, подобно Рязанской, имѣетъ болотистую и несовсѣмъ плодородную почву. Главныя занятія суть: земледѣліе (особенно разведеніе льна), скотоводство (большіе конскіе заводы) и промышленность (сукошныя и желѣзныя фабрики, салотопенные заводы; мануфактурная дѣятельность въ деревняхъ, гдѣ готовится полотно и др.). — Великороссійне и Малороссійне; Мордва, Татары.

Губ. городъ *Тамбовъ* на Цнѣ.

Моршанскъ на Цнѣ; важная пристань.

Козловъ, значительный городъ. —

6] Владимірская губернія.

Волнообразная почва; много болотъ и бѣлая половина покрыта лѣсомъ. Рѣки: *Ока* и *Клязьма*. Почва вообще не плодородна. — Главное занятіе промышленность (Бумажныя, полотняныя и желѣзныя фабрики; кожевенные и стеклянные заводы; обширная мануфактурная дѣятельность по деревнямъ, гдѣ готовится особенно много бумажныхъ матерій и полотна. — Великороссійне.

Губ. городъ *Владимиръ* на Клязьмѣ; некогда главный городъ Великокняжества Владимірскаго. — Трактъ изъ Москвы въ Нижній-Новгородъ.

Своими фабриками примѣчательны еще: *Суздаль*, *Шуя*, село *Иваново* и *Муромъ* на Окѣ. —

7] Московская губернія.

Ровная страна, прорѣзанная Москвою. Почва не удовлетворяетъ мѣстнымъ потребностямъ. Обширная мануфактурная дѣятельность. (Шелковыя, бумажныя, суконныя, фарфоровыя, фаянсовыя и другія фабрики и заводы; значительная мануфактурная промышленность по деревнямъ). — Великороссіяне и нѣсколько тысячъ Нѣмцевъ.

Губ. городъ *Москва*, древняя и первая столица Имперіи, на Москвѣ. Она принадлежитъ къ древнѣйшимъ городамъ Государства, но часто почти совсемъ была истреблена пожарами. (Татáры, Поляки, Французы). Городъ раздѣляется на 4 главныя части и 30 слободъ. Среди города на значительномъ холмѣ возвышается *Кремль*, древняя крѣпость, окруженная стѣнами въ 60' вышины и рвами. Кремль заключаетъ въ себя большое множество достопамятныхъ зданій: соборы Успенскій и Архангельскій, колокольню Иванъ Великій, Грановитую Палату, Оружейную Палату и др. Къ востоку отъ Кремля расположенъ полукругомъ *Китай-городъ* съ Красною площадью и гостиннымъ дворомъ. Около Китай-города опять въ видѣ полукруга лежитъ *Бѣлый-городъ* и кругомъ всѣхъ этихъ трехъ частей — *Земляной-городъ*. Москва имѣетъ университетъ и множество другихъ ученыхъ заведеній; въ ней сосредоточивается много главныхъ трактовъ (изъ Петербурга, Ярославля, Нижняго-Новгорода, Рязани, Тулы, Варшавы и др.); она производитъ обширнѣйшую внутреннюю торговлю и по числу своихъ фабрикъ и заводовъ занимаетъ первое мѣсто между городами Имперіи.

Коломна на Москвѣ и *Серпуховъ* — оба съ фабриками.

Въ Московской губернии лежитъ еще знаменитая *Троицко-Сергиевская Лавра* и село *Бородино*, знаменитое великимъ побойщемъ 1812 года. —

б) *Бассейнъ Суры.*

Пензенская губерния.

Имѣетъ болышею частью весьма плодородную почву. Главное занятіе — хлѣбопашество. — Великороссійне, Мордва, Татары.

Губ. городъ *Пенза* на *Сурь*.

Мокии́нскъ на *Мокшѣ*, важное складочное мѣсто зерноваго хлѣба. —

в) *Приволжскія губернии.*

Непосредственно къ Волгѣ прилегають 9 губерній: *Тверскія*, *Ярославская*, *Костромская*, *Нижегородская*, *Казанская*, *Симбирская*, *Саратовская*, *Самарская* и *Астраханская*.

Тверская и Ярославская губернии имѣютъ несовсѣмъ плодородную почву; въ губерніяхъ Костромской, Нижегородской и Казанской правый, *набѣрный* берегъ Волги гораздо плодороднѣе лѣваго (*луговой*), имѣющаго низменную, болотистую почву, покрытую лѣсами; чрезвычайно плодородны суть губернии: Симбирская, Саратовская и Самарская; весьма неплодородную почву имѣетъ губернія Астраханская. — Во всѣхъ губерніяхъ производится дѣятельная торговля; мануфактурная промышленность встрѣчается въ первыхъ четырехъ губерніяхъ; земледѣліе и скотоводство составляютъ почти исключительныя занятія трехъ плодородныхъ губерній; скотоводство и рыбная ловля преобладають въ степяхъ Астраханскихъ. — Жители всѣхъ губерній болышею частью суть *Великороссійне*. Почти исключительно они населяють губернии Ярославскую и Костромскую; въ Тверской они смѣшаны съ *Карѣлами*; въ остальныхъ губерніяхъ вмѣстѣ съ Великороссійнами обитають еще

Черемисы, Мордва, Чуваши, народы Татарскаго и Монгольскаго племени и Нильцкіе колонисты.

1] Тверская губернія.

Западная часть страны расположена по Валдайскимъ горамъ; восточная часть бываетъ низменная и ровная. Множество озеръ и болотъ. — *Волга* и *Тверці*. — Почва большею частью глинисто-песчаная и плодородная. Главное занятіе жителей, хлѣбопашество, не сопровождается особеннымъ успѣхомъ; кромѣ того занимаются здѣсь промышленностью (особенное стараніе обращается жителями на кожевенныя издѣлія); сбитъ лѣса; торговля. — Великороссійне; Карѣлы.

Губ. городъ *Тверь* при слияніи Тверці съ Волгою и при желѣзной дорогѣ изъ Петербурга въ Москву. Фабрики.

Ржевъ на Волгѣ; производитъ важную торговлю. Фабрики.

Торжокъ на Тверці; извѣстенъ своими кожевенными издѣліями.

Вышній-Волоцкъ на желѣзной дорогѣ и на каналѣ. Торговый городъ. —

2] Ярославская губернія.

Вообще плоская низменность. Почва не плодородная; потому тысячи жителей ежегодно отправляются въ другія губерніи на заработки и занимаются тамъ особенно огородничествомъ. — Промышленность въ губерніи весьма развита (приготовленіе хорошаго полотна), торговля значительна. Великороссійне.

Губ. городъ *Ярославль* на Волгѣ. Важная торговля. Хлопчато-бумажныя, полотняныя и желѣзныя фабрики.

Рыбинскъ; главная пристань для барокъ, желающихъ отправиться въ Петербургъ.

Ростовъ. Большая ярмарки. —

3] Костромская губернія.

Вообще ровная поверхность, особенно по лѣвому берегу Волги, гдѣ и находятся обширныя болота. Очень много лѣсовъ (липа). — Почва не плодородна. — Рѣки: *Волга, Костромія, Ужга* и *Ветлуга*. — Промышленная дѣятельность (лѣсныя и тканья издѣлія; фабричная промышленность) и торговля. Также изъ этой губерніи ежегодно отправ-

ляются многія тысячи жителей на заработки. — Великороссіи и нѣсколько тысячъ Черемісовъ.

Губ. городъ *Костромá* при слияніи Костромы съ Вólгою.

Гáмишъ. —

4] Нижегородская губернія.

Страна, расположенная по лѣвому берегу Вólги, имѣетъ изменную и болотистую почву; по правому берегу она нѣсколько возвышена. Почва, которая вообще не плодородна, дѣлается плодородиѣе на югъ, по направленію къ Пензенской губерніи. Хлѣбопашество, рыбная ловля, мануфактурная дѣятельность (по деревнямъ и въ болѣе обширномъ размѣрѣ на желѣзныхъ, кожевенныхъ и салотопенныхъ заводахъ), цвѣтущая торговля. Великороссіи; Мордвá, Татары, нѣсколько тысячъ Черемісовъ.

Губ. городъ *Нижній-Новгородъ* при слияніи Оки съ Вólгою; ежегодно производится здѣсь одна изъ величайшихъ ярмарокъ въ свѣтъ. (Прежде въ *Макáрьевъ*.)

Село Лысково (200 мельницъ). —

5] Казанская губернія.

Возвышенная часть губерніи по правому берегу Вólги весьма плодородна, менѣе плодородна страна, примыкающая къ лѣвому берегу Вólги; здѣсь много болотъ и лѣсовъ. По восточной границѣ губерніи встрѣчаются отрасли Урала. Главное занятіе — земледѣліе; потомъ лѣсные промыслы и торговля. Рѣки: *Вólга, Кáма, Сура* и *Свйга*. — Великороссіи, потомъ весьма значительное число *Татáръ* и *Чувашей*, кромѣ того Черемісы, Мордвá и Вотяки.

Губ. городъ *Казáнь* на Казáнкѣ, въ 6-н верстахъ отъ ея впаденія въ Вólгу, некогда столица Татарскаго Ханства (Царства Казáнскаго). — Послѣ Рыбинска Казáнь важнѣйшее мѣсто для Вólжской торговли; кромѣ того сосредоточиваются здѣсь тракты изъ Нижняго-Новгорода, Екатеринбурга, Оренбурга, Симбирска. Университетъ. — Много кожевенныхъ и мыловаренныхъ заводовъ, произведенія которыхъ высоко цѣнятся и далеко развозятся.

На Вólгѣ: Развалины Болгáръ, столицы древнихъ

Волжскихъ Болгаръ; величайшія и древнѣйшія развалины въ Россіи. —

6] Симбирская губернія.

Имѣетъ волнистую, на востокѣ даже гористую почву. Берегъ Волги, образующей восточную границу, возвышенъ. Почти исключительныя занятія жителей составляютъ хлѣбопашество и скотоводство. По губерніи протекаютъ рѣки *Сура* и *Соѣга*. — Великороссіяне, потомъ Мордвы, Чуваши, Татары.

Губ. городъ *Симбирскъ* на Волгѣ; производитъ значительную торговлю хлѣбомъ. —

7] Саратовская губернія.

Восточная часть ея имѣетъ весьма ровную почву. Страна круто спускается къ Волгѣ, образующей восточную границу. Здѣсь протекаютъ *Хопёръ* и *Медвѣдица*. — Главныя занятія: хлѣбопашество и скотоводство. И промышленность довольно развита. — Преимущественно Великороссіяне и Малороссіяне; кромѣ того Мордвы, Нѣмецкіе колонисты (болѣе 60,000), Татары, Чуваши, Мещеряки.

Главн. городъ *Саратовъ* на Волгѣ, одинъ изъ многочисленнѣйшихъ городовъ Имперіи, ведетъ знатный торгъ. Средоточіе разныхъ трактовъ.

По Волгѣ лежатъ еще: *Вольскъ*, торговый городъ; прелестное мѣстоположеніе. —

Камышинъ; на противоположномъ берегу Волги находятся значительныя магазины для складки Элтонской соли.

Дубовка, важная пристань; отсюда ведетъ желѣзнодорожная дорога въ *Качалинскую пристань* на Донѣ.

Герцугтерская колонія *Сарѣтта* съ значительными табачными фабриками и горчичными заводами. —

8] Самарская губернія.

Обнимаетъ изъясненность, лежащую по Волгѣ и ограниченную съ востока и юга Общимъ Сыртомъ. По губерніи протекаетъ *Самара*. Весьма плодородная почва и тучныя луга, поросшіе травой, вышиную съ человека; но весьма мало лѣсовъ. (Топливомъ служить навозъ). На югѣ солончаки озера. — Главныя занятія: хлѣбопашество (пшеница и табакъ) и скотоводство. — Великороссіяне и Малороссіяне, Татары, Мордвы, Нѣмецкіе колонисты (болѣе 45,000), Чуваши, Башкиры.

Губ. городъ *Самара* при слияніи Самары съ Волгою.

Близъ города *Серіевска* находятся стърные ключи, которые посъщаются больными. —

9) Астраханская губернія.

Заключаетъ въ себѣ необозримыя стени съ песчанюю почвою, напитанною солюю, съ обширными солончаками и богатыми соляными озерами (Элтонское и Камышь—Самарскія озера). Рѣки и ручьи большею частью имѣють соляную воду. Только на юго-западѣ, по лѣвому берегу *Сарыи*, тянется нѣсколько значительная возвышенность, продолженіе Волжескихъ горъ. — Почва вообще не плодородна и воздѣлывается только по берегамъ Волги. Къ сѣверу отъ Волги кочуютъ *Киргизы* Букеевской Орды (Кайсаки), къ югу *Калмыки*. Русскіе какъ и Татары занимаются рыбною ловлею, чрезвычайно обильною по Волгѣ (бѣлуга отъ 12—14 футовъ длины, осетръ, севрюга и стерлядь огромной величины), садоводствомъ (виноградъ, дыни и др.) торговлею, хлѣбопашествомъ и скотоводствомъ. На топливо вмѣсто дровъ употребляютъ камышь. — Охранителями страны отъ набѣговъ бывають *Астраханскіе Казакі*.

Губ. городъ *Астрахань* на Волгѣ, въ 80 верстахъ отъ впаденія ея въ Каспійское море. Военный и купеческій портъ. Рыбная ловля и весьма значительная торговля съ Азіею. Кромъ Русскихъ обитають здѣсь Армяне, Татары, Греки, Грузинцы, Персіане, Хивинцы, Бухарцы и Евреи.

На Ахтубѣ лежать развалины *Сарая*, древней столицы Хановъ Золотой Орды.

Въ 66 верстахъ къ востоку отъ Элтонскаго озера лежитъ *Ханская Ставка*, зимнее мѣстопробываніе Хана Букеевской Орды, постоянное поселеніе Киргизовъ, значеніе котораго увеличивается все больше и больше, важное по ярмаркамъ, происходящимъ здѣсь весною и осенью. —

в) *Бассейнъ Камы*.

Къ Камскому бассейну принадлежать три губерніи: *Вятская*, *Пермская* и *Оренбургская*. Вятская расположена на возвышенной плоскости; въ Пермской и Орен-

бурьгской проходить Уральскія горы. Почва въ первыхъ двухъ губерніяхъ вообще неплодная, покрытая обширными лѣсами; въ Оренбургской губерніи она плодороднѣе; здѣсь тоже менѣе лѣсовъ. Хлѣбопашество и лѣсныя издѣлія занимаютъ по преимуществу жителей Вятской губерніи, горные промыслы — преимущественно въ Пермской, хлѣбопашество и скотоводство — въ Оренбургской губерніи. — Кромѣ *Великороссійнз*, составляющихъ главное населеніе всѣхъ трехъ губерній, встрѣчаются еще: въ Вятской губерніи по преимуществу обитатели *Финскаго* племени, въ Пермской — въ равной степени *Финскіе* и *Татарскіе* народы, въ Оренбургской — преимущественно *Татарскіе* народы.

1] Вятская губернія.

Расположена по отдѣльной возвышенной плоскости, имѣющей волнистую почву; ограничивается съ юга *Каміюю*, на западѣ протекаетъ *Вятка*. Много лѣсовъ (занимаютъ $\frac{3}{4}$ всей страны); на сѣверѣ болота; суровый климатъ и вообще неплодная почва. — Главныя занятія суть: земледѣіе (отличный ленъ) и лѣсные промыслы. — *Великороссійне* и весьма много *Финновъ*, какъ то: Вотякіи, Черемісы, Пермякіи, Бессерміяне; кромѣ того довольно значительное число Татаръ.

Губ. городъ *Вятка* на Вяткѣ. —

2] Пермская губернія. (Европейская часть.)

Прорѣзана отраслями Урала; только *Камская* долина имѣетъ низменную и ровную почву. Очень много лѣсовъ ($\frac{2}{3}$ страны), суровый климатъ; почва большею частью неплодная. Пшеница не посѣвается болѣе. Главное занятіе — горные промыслы. — *Великороссійне*; изъ *Финскихъ* народовъ: Пермякіи и Чувашіи; кромѣ того Башкіири, Мещерякіи, Татары.

Губ. городъ *Пермь* на Камѣ, недалеко отъ слиянія ея съ Чусовіюю, и на главномъ трактѣ изъ Екатеринбурга въ Нижній-Новгородъ.

Въ сѣверной части Пермской губерніи много богатыхъ соляныхъ варницъ. —

3) Оренбургская губернія. (Европейская часть.)

Страна вообще гористая, особенно на востокѣ и югѣ, но довольно плодородная, а именно на западѣ, близъ Самарской губерніи, гдѣ почва состоитъ изъ толстаго слоя чернозема. Рѣка Урálъ образуетъ южную и восточную границу, внутри протекаетъ *Бѣлая* съ *Уфюю*. Главныя занятія суть: земледѣліе и скотоводство. — Кромѣ Велико-россійцъ — преимущественно Башкіры, Татáры, Мещерякі и нѣкоторые Фінскіе народы. Страна охраняется отъ набѣговъ *Оренбургскими* и *Уральскими Казаками*, населяющими мѣста, смежныя съ восточною границею губерніи.

Губ. городъ *Уфа́* на Бѣлой, недалеко отъ слиянія ея съ Уфюю. Мѣстопребываніе высшаго Муфти всѣхъ магометанъ въ Россіи.

Оренбурѣ, крѣпость на Урálъ, производитъ важную мѣшовую торговлю.

Уральскѣ, на Урálъ, главный городъ Земли Уральскаго Войска.

Златоустѣ, важный городъ по заводской промышленности (жельзо). Большая оружейная фабрика. (Отличныя клинки). —

д) *Бассейнъ Тѣрека и прибрежная страна, къ югу отъ него, вдоль Каспійскаго моря.*

1) Стáвропольская губернія.

На югѣ встрѣчаются отрасли Кавкázскихъ горъ; къ сѣверу отъ нихъ разстилается необозримая низменная равнина, приподнятая только въ срединѣ, гдѣ по раздѣльной линіи между водами Чѣрнаго и Каспійскаго морей простирается *Бѣштау*. Равнина эта у подошвы Кавкázскаго хребта состоитъ изъ плодородной полосы, по которой производится винодѣліе, шелководство и разводятся хлопчатая бумага; но скоро она принимаетъ характеръ солончыхъ степей Астраханской губерніи и населяется, какъ и тамъ, кочующими Калмыками и Татáрами. (Камішь, репейникъ и другія растенія произрастаютъ съ удивительною пышностію, достигая иногда отъ 10—30 футовъ вышины.) — Хлѣбопашество еще не развито. Кромѣ упомянутыхъ народовъ обитаютъ здѣсь *Русскіе*, *Арміне*, *Нѣмецкіе* колонисты и мирные Гóрцы, какъ то: *Черкѣсы*, *Осетіицы* и *Грузіицы*.

Для охраненія страны отъ набѣговъ Гóрцевъ здѣсь поселены такъ называемые *Кавкázскіе Линейные Казаки*,

которые отдельными станицами обитают вдоль Кавказскаго хребта по берегамъ Кубани и Терека. Здѣсь множество маленькихъ крепостей. Важнѣйшія изъ нихъ суть *Владикавказъ* на большой дорогѣ въ Грузію, и *Кизляръ* на Тереку.

Губ. городъ *Ставрополь*.

Пятиорскъ на притокъ Кумы, знаменитъ своими цѣлительными ключами. —

2] Дербѣнтская губернія.

Расположена между Кавказскимъ хребтомъ и Каспійскимъ моремъ и имѣетъ совсѣмъ гористую почву.

Губ. городъ *Дербѣнтъ* съ портомъ и крепостью.

II. Азиатская Россія.

Азиатская Россія заключаетъ въ себѣ около 280,000 квадрат. миль*); народонаселеніе ея простирается отъ 6 до 7 милліоновъ**). На квадратную милю по этому среднимъ числомъ приходится около 22 человекъ. Слабѣе всего населена сѣверная часть вмѣстѣ съ восточною, а въ Камчатской области можно считать на двѣ квадрат. мили едва одного человека. Самая сѣверная точка Азиатской Россіи (и вмѣстѣ съ тѣмъ самая сѣверная оконечность земли вообще) лежитъ подъ 78° сѣв. шир., а самая южная подъ 38 $\frac{1}{3}$ ° сѣв. ш. (почти подъ одною широтою съ Аѳинами и Мессіною). —

ГРАНИЦЫ АЗИАТСКОЙ РОССИИ.

Съ запада: Уральскія горы, рѣка Ураль, Каспійское море, Кавказъ и Черное море.

*) По Энгельгардту: 247,736 квадрат. миль. Если же къ этому числу еще прибавить зауральскія части губерній Оренбургской и Пермской и Киргизскія степи, а потомъ вычтеть пространство Дербѣнтской губерніи, расположенное по сю сторону Кавказа, то выйдетъ около 280,000 квадрат. миль.

**) По Кеппену считается въ Сибири (вмѣстѣ съ зауральскими частями Оренбургской и Пермской губерній): 4,113,000 жит., а въ Закавказьѣ, исключая жителей Дербѣнтской губерніи: 1,695,000. Если къ этому еще причислить Большую Киргизскую Орду и 40,000 кибитокъ Черныхъ Киргизовъ — то получимъ отъ 6 до 7 милліоновъ обитателей.

Съ юга: Ара́ксъ; потомъ граница идетъ чрезъ Каспійское море, Трухмѣнскій перешеекъ и Ара́льское озеро къ устью рѣки Сиръ-Дьрѣй; отсюда чрезъ Киргизскія степи и къ югу отъ озера Балхашъ къ источникамъ Иртыша́. Дальше границу образуютъ: Алтайскія горы, Сайнскія горы, южная часть Даурскихъ горъ, верховье Амѹра. Отсюда южная граница простирается прямо къ востоку и оканчивается при устьѣ Амѹра въ Охотское море.

Съ востока: *Великій океанъ* съ *Охотскимъ* и *Беринговымъ* морями и *Беринговымъ* проливомъ. Самую восточную оконечность образуетъ *мысъ Восточный*.

Берингово море имѣетъ Анадірскую губу, проливъ Коцебу, Норто́нскую губу, заливы: Бри́сто́льскій и Ке́йскій. Въ *Охотскомъ морѣ* примѣчательныя губы Пѣнжинская и Гижи́гинская. Изъ Курильскихъ острововъ сѣверныя принадлежатъ къ Россіи. — Судоходство, безопасное по Охотскому морю, сопряжено съ опасностями къ востоку отъ Камчатки по причинѣ сильныхъ бурь и частыхъ тумановъ.

Съ сѣвера: *Ледовитое море* съ губами Обскою, Енисѣйскою и Таймѹрскою и островами, расположенными близъ устьевъ Лѣны: Котѣльнымъ, Фаддѣевскимъ, Новою Сибирью и Ляховскимъ. Самую сѣверную точку образуетъ *мысъ Сѣверо-восточный*.

Берега Ледовитаго моря большую часть года покрыты льдомъ и освобождаются отъ него только на короткое время сильнымъ напоромъ великихъ рѣкъ и дѣйствіемъ солнечныхъ лучей. Но и лѣтомъ судоходство по Ледовитому морю весьма опасно и на большомъ пространствѣ совсѣмъ невозможно по причинѣ большихъ ледяныхъ глыбъ, плавающихъ вездѣ по морю, гонимыхъ вѣтрами и теченіемъ водъ, — и еще по причинѣ постоянныхъ тумановъ. Зимомъ замерзшая неровная поверхность моря представляетъ странный видъ (Частые миражи). Далѣе къ сѣверу море весь годъ открыто, хотя всегда наполнено плывучими ледяными горами.

I. ЗАКАВКАЗСКІЙ КРАЙ.

Границы Закавказья образуютъ Кавказскія горы, Каспійское и Черное моря и Ара́ксъ; на югъ и востокъ оно промываетъ къ Персіи и Турціи.

Съверную часть страны наполняют собою уступы и вѣтви *Кавказскаго хребта*; одна изъ сихъ послѣднихъ, подъ именемъ *Грузино-Имерѣтинскихъ горъ*, простирается далѣ къ югу и соединяетъ Армянскую возвышенность съ Кавказомъ. Эта гряда образуетъ раздѣлъ водъ между бассейнами Чернаго и Каспійскаго морей и отдѣляетъ долину Ріона отъ обширной долины Куръ. Къ югу отъ Куръ начинается *Армянская возвышенность*. Будучи сперва выше, она опускается, образуя *плоскую возвышенность Эриванскую* (отъ 2000 — 3000' вышины), потомъ возвышается вдругъ, близъ Турецкой зраницы, достигая въ исполнскоій горъ *Араратъ* (16,250' надъ морской поверхностью, 13,530' надъ подошвою) самой значительной вышины.

Между упомянутыми рѣками самая примѣчательная *Курá*. Она беретъ свое начало еще въ Турецкихъ владѣніяхъ и до Тифліса имѣетъ весьма быстрое теченіе. Ниже этого города мѣстами уже могутъ провзжать по ней барки, но встрѣчается еще много водоворотовъ и пороговъ, и рѣка течетъ то между отвѣсными скалами, которыя простираются нерѣдко на цѣлыя мили, то между обширными плодоносными равнинами. Близъ устья своего Курá, тамъ гдѣ она соединяется съ *Араксомъ*, образуетъ болотистую дельту.

Климатъ и плодородіе почвы, смотря по высотѣ мѣстоположенія, весьма различны. Самый теплый климатъ и наиболее плодородную почву имѣютъ долины рѣкъ. Особенно въ долинѣ Куръ лѣтніе жары велики и доходятъ до 40° по Р. и болѣе. Ночные морозы и снѣгъ случаются рѣдко. Не смотря на плодородіе почвы (въ долинахъ посѣваютъ сарачинское пшено, кукуруза, хлопчатая бумага, маслина, въ нѣкоторыхъ мѣстахъ даже сахарный тростникъ) земледѣліе вообще мало развито, скотоводство составляетъ важное занятіе, кромѣ того занимаютъ многихъ винодѣліе и садоводство, шелководство и торговля. Соляныя озера доставляютъ много соли, нѣкоторые ключи нефть.

Въ Кавказскихъ горахъ обитають магометане: *Абхазы*, *Осетинцы*, *Лезгинцы*; въ прочихъ частяхъ по преимуществу христiane, какъ то: *Грузинцы* и *Армяне*. Кромъ того встрѣчаются здѣсь еще: Татáры, Рýсскіе и Персiяне.

Закавказскій край раздѣляется на 4 губерніи:

1] Кутаискáя губерніа.

Губ. городъ *Кутаисъ* на Ріонѣ.

При устьѣ Ріона лежитъ *Поти*, древній Фázисъ.

На югъ: крѣпость *Ахалухъ*. —

2] Тифлисская губерніа.

Губ. городъ *Тифлисъ* на Курѣ, былъ некогда столицею Грузинскаго Цáрства. Значительная крѣпость. Средоточіе многихъ дорогъ и мѣстопробываніе важнѣйшихъ присутственныхъ мѣстъ Закавказскаго края.

Елисаветполь, укрѣпленный городъ въ долину Куры. —

3] Эриванская губерніа.

Губ. городъ *Эриванъ*. Близъ него великій монастырь.

Эчмиадзинъ, мѣстопробываніе Патріарха Армяно-Грегориáнской церкви.

На Турецкой границѣ: крѣпость *Александрополь*.

На Персидской границѣ: важный торговый городъ *Нахичеванъ*.

4] Шемахинская губерніа.

Губ. городъ *Шемаха*, довольно значительный торговый городъ. (Шелководство.)

Бакъ, укрѣпленный городъ съ портомъ при Каспійскомъ морѣ. Вблизи его такъ называемые вѣчные огни.

Шуша, крѣпость на почти неприступной скаль.

II. ЗАУРАЛЬСКИЙ КРАЙ или СИБИРЬ.

A. Физическая Географія.

I. ВЫСОТЫ.

Отдѣляясь низменностью отъ южной части Уральскаго хребта, среди степей съ запада на востокъ до Иртыша тянется цѣпь низкихъ горныхъ кражей, возвышающихся только на нѣсколько сотъ футовъ и часто пресѣкаемыхъ низменностями. (Часть этихъ горъ извѣстна подъ именемъ Альгинскихъ горъ.)

Къ нимъ примыкають расположенныя между Иртышѣмъ и Енисѣемъ дикія гранитныя массы *Алтайскихъ горъ*. Оконечности ихъ, возвышающіяся надъ снѣжною линіею и называемыя бѣлками, достигаютъ наибольшей высоты близъ источниковъ Оби (Бѣлѹха, до 11,000' вышины). Въ нѣдрахъ горъ заключаются богатые сокровища золота, серебра и олова; долины плодородны; отлогости покрыты обширными хвойными лѣсами.

Между Енисѣемъ и Байкальскимъ озеромъ простирается высокая дикая цѣпь *Саянскихъ горъ*, которыя менѣе богаты металлами, но за то обилуютъ мраморомъ и порфиромъ. Одна изъ вѣтвей этихъ горъ окружаетъ западный берегъ Байкальскаго озера. Все пространство къ востоку отъ этого озера до источниковъ Олекмы, притока Лѣны, наполняютъ собою *Даурскія горы*. Онѣ состоятъ изъ множества неправильно набросанныхъ горныхъ цѣпей, покрытыхъ ледниками и вѣчнымъ снѣгомъ. Эти горы особенно богаты оловомъ; кромѣ того находятся здѣсь золото, серебро и драгоценные камни.

Горный кражъ, который простирается по среднимъ Даурии, разделяя горы ея на двѣ отдѣльныя массы, именуется *Яблоннымъ хребтомъ*. На югъ онъ начинается съ горы *Чокондо* (8000'), вслѣдъ за тѣмъ онъ понижается

и протягивается далѣе по раздѣльной линіи водъ между Ледовитымъ моремъ и Великимъ океаномъ. Съ источни-ковъ Алдана этотъ кряжъ принимаетъ названіе *Становой хребта*. Тотъ и другой совѣтъ голы, представляютъ много крутыхъ скалъ и утесовъ, съ расположенными между ними болотами. Становой хребетъ круто опу-скается къ Охотскому морю и простирается вѣроятно до Восточнаго мыса въ Бѣринговомъ проливѣ.

Полуостровъ Камчатка представляетъ вдоль восточ-наго берега своего двойной рядъ огнедышащихъ горъ, большая часть которыхъ поднимается выше снѣжной ли-ніи. Эти горы простираются далѣе за мысомъ *Лопаткою* на Курильскія острова. Высочайшая изъ нихъ *Ключевская сопка* (болѣе 15,000' в.). Среди полуострова находится третья цѣпь потухшихъ вулкановъ; по западному берегу тянутся ряды холмовъ. —

2. НИЗМЕННОСТИ.

Сибирская низменность, примыкающая на югъ къ предгоріямъ и холмамъ упомянутыхъ пограничныхъ горъ, раздѣляется рѣкою Енисеемъ на западную и восточную половину.

Западная половина.

Отъ Каспійскаго моря и Аральскаго озера до Аль-гінскихъ горъ простирается *Киргизская степь*.

Она имѣетъ неправильный видъ и наполнена значительными воз-вышенностями и углубленіями съ небольшими соляными озерами. Бу-роватая или сѣрая почва скудно покрыта травой и несомнѣно удовле-творять скотоводству. Страна большею частью пустынная и печаль-ная, бѣдная людьми и животными. Только близъ Уральскихъ горъ степь принимаетъ болѣе привлекательный видъ.

Отъ Альгінскихъ горъ до Иртыша простирается *Ишійская степь*, отъ Иртыша до Оби *Барабійская*

стенъ; объ доходятъ на сѣверъ приблизительно до 58° ширины.

Онѣ вообще весьма обильны водою, богаты большими и малыми озерами, болотами и рѣками. Мѣстами встрѣчаются на нихъ обширные пышные луга съ небольшими, отдѣльно стоящими дѣсками изъ березъ и тополей. Лѣтомъ великое множество комаровъ и мухъ всѣхъ родовъ чрезвычайно докучаютъ путешественникамъ. Страшные бураны.

Между верховьями Оби и Енисея у подножія Алтайскихъ горъ, среди холмистой лѣсной страны, встрѣчаются мѣстами столь плодородныя полосы, какъ напр. по Абакану (притоку Енисея), что почва ихъ не требуетъ удобренія.

Съ 58° сѣв. ш. (приблизительно) на мѣсто прекрасныхъ луговъ являются густыя лѣса, лиственничные сосновые и березовые, простирающіеся далѣе по обширной, частью болотистой низменности, мѣстами даже за полярный кругъ.

Это суть старія, но большею частью тонкія деревья, потому что кратковременнаго лѣта недостаточно для сильнѣйшаго произрастанія ихъ. Чѣмъ далѣе къ сѣверу, тѣмъ болѣе деревья искривляются, принимая видъ кустарника, кажутся иссохшими и, рѣдѣя все болѣе и болѣе, ползутъ по землѣ, едва возвышаясь надъ мохомъ. Впрочемъ полоса лѣсовъ вообще богата пушными звѣрами.

Потомъ слѣдуютъ тундры, обширныя равнины, покрытыя мохомъ, удобнѣе проходимыя только зимою. Кратковременное лѣто превращаетъ ихъ въ непроходимыя болота, вязкія до слоевъ вѣчнаго льда, образующаго основу ихъ.

Восточная половина.

Къ востоку отъ Енисея намъ представляется разнообразная холмистая страна, прорѣзанная глубокими, скалистыми руслами рѣкъ. На югъ холмы покрыты хвойными лѣсами, теряющимися на сѣверъ въ тундрахъ.

3. ВОДЫ.

Бассейнъ Ледовитаго моря.

По направленію съ юга на сѣверъ протекають Сибирь величественныя рѣки, которыя обширнымъ развѣтвленіемъ своихъ притоковъ весьма облегчаютъ сообщеніе между отдаленными странами. Къ самымъ замѣчательнымъ рѣкамъ Сибири принадлежать: *Обь*, *Енисей* и *Лѣна*.

1) *Обь*.

Образуется изъ двухъ истоковъ, которые берутъ свое начало на высочайшей части Алтая, недалеко отъ Бѣлухи, и соединяются у Бѣйска: Оставивъ горы Обь течетъ между крутыми берегами по холмистой странѣ, покрытой степями и лѣсами; потомъ она переходитъ въ тундры и, протекши 3000 верстъ, образуетъ при устьѣ своемъ обширный заливъ, *Обскую губу*.

Между притоками ея замѣчательны: съ правой стороны: *Томь*, *Чулымъ* и *Кеть*, съ лѣвой особенно *Иртышъ* съ *Ишимомъ* и *Тоболемъ*.

Изъ степныхъ озеръ западной Сибири самое замѣчательное: *Балхашъ*. *Аральское озеро* только отчасти принадлежитъ къ Россіи.

2) *Енисей*.

Источники его находятся недалеко отъ источниковъ Оби, въ Китайскихъ владѣніяхъ, близъ Русской границы. Онъ проходитъ чрезъ Алтай, удерживаетъ весьма долго свои крутые берега и, протекши болѣе 3000 верстъ, тоже образуетъ при устьѣ своемъ заливъ, соединяющійся съ Обскою губою.

Замѣчательнѣйшіе притоки Енисея изливаются въ него съ правой стороны; они суть: *Ангарá*, *Средняя* и *Нижняя Тушъзка*. *Ангарá* или, какъ она называется послѣ, *Вѣрхняя Тушъзка*, есть прекрасная рѣка и замѣчательна

прозрачностью своихъ водъ. Она вытекаетъ изъ *Байкальскаго озера*, величайшаго изъ альпійскихъ озеръ на землѣ (700 □ м.; въ 1700' надъ поверх. моря), котораго важнѣйшій притокъ: *Селенга*.

3] *Лѣна*.

Она беретъ свое начало въ Байкальскихъ горахъ или на той вѣтви Сайнскихъ горъ, которая облегаетъ Байкальское озеро съ запада, имѣетъ глубокое русло еще на бѣльшемъ протяженіи, чѣмъ предъидущія великія рѣки, и, протекиши около 4000 верстъ, образуетъ устьями своими дельту. Важнѣйшіе притоки суть: съ правой стороны: *Витимъ*, *Олѣкма* и *Алданъ*, а съ лѣвой: *Вилюй*.

Кромъ этихъ великихъ рѣкъ еще замѣчательны: между Енисѣемъ и Лѣною: *Хатанга*, *Анабара* и *Оленекъ*. Къ востоку отъ Лѣны: *Яна*, *Индигирка* и *Кѣлыма*.

По берегамъ Сибірскихъ рѣкъ, особенно близъ устьевъ, находятя безчисленные остатки великорослыхъ звѣрей, какъ то: слоновъ, носороговъ, буйволовъ, мамонтовъ и др. и огромныя груды лѣсныхъ деревьевъ, лежащихъ между рыхлыми слоями наносной почвы. Чаше всего они встрѣчаются на Новой-Сибіри.

Бассейнъ Великаго океана.

Въ Бѣрингово море изливается *Анадыръ*, въ Охотское море — *Амуръ*.

4. КЛИМАТЪ.

Климатъ Сибіри отличается суровостью и холодностью.

Слѣдующія мѣста въ Европѣ и Азіи лежатъ подъ одними и тѣми же градусами сѣверной шир., но касательно средней температуры своей весьма различны другъ отъ друга:

53° сѣв. шир.: Гродно (+ 5°) — Барнаулъ (0°).

56° " " Митава (+ 4,9°) — Томскъ (— 0,8°) — Аянъ при Охотскомъ морѣ (— 2,9°).

58° сѣв. шир.: Дерптъ (+ 3,6°) — Тобольскъ (+ 0,3°).

62—63° „ Вѣре въ Финляндіи (+ 2,5°) — Якутскъ (— 9,1°).

Въ Якутскѣ стужа иногда превышаетъ 45° по Р. и мерзлая почва растаиваетъ лѣтомъ только на 3 фута.

Причины сильной стужи суть:

1) Обширное протяженіе страны на далекомъ сѣверѣ и смежность ея съ Ледовитымъ моремъ.

2) Положеніе страны, открытое вліянію холодныхъ сѣверныхъ ветровъ.

3) Обширныя горныя страны и покрытыя снѣгомъ цѣли горъ на югъ, которыя останавливаютъ или прохлаждаютъ теплые южные ветры.

4) Уральскій хребетъ на западъ, преграждающій болѣе смягченному воздуху Европы доступъ въ Сибірѣ.

5) Степи Турана на юго-западъ.

6) Обширные лѣса и болота и недостаточное воздѣлываніе почвы въ самой Сибіри.

Къ югу отъ Полярнаго круга различіе между температурою самаго холоднаго и самаго теплаго мѣсяца въ Сибіри еще больше, чѣмъ въ Европ. Россіи. Климатъ еще болѣе континентальный.

Въ Иркутскѣ разница составляетъ болѣе 47°. — (Январь — 33,7°. Июль + 13,4°.) За продолжительною, жестокою зимою, въ которую случаются страшныя мятелицы, послѣ быстраго перехода, слѣдуетъ жаркое лѣто, которое весьма скоро пробуждаетъ растительность, но тоже приводитъ съ собою безчисленное множество комаровъ и мухъ. Нерѣдко наступаютъ вдругъ холодные дни, какъ скоро начинаетъ дуть сѣверный вѣтеръ. Сильнѣйшіе дожди выпадаютъ лѣтомъ и осенью, а зимою, особенно къ востоку отъ Енисея, иногда по цѣлымъ мѣсяцамъ небо бываетъ ясное.

Поближе къ Полярному кругу и къ сѣверу отъ него, гдѣ наиболѣе продолжается 24 часа и болѣе, у Сѣверо-восточнаго мыса 4 мѣсяца, даже короткое лѣто бываетъ довольно прохладно. Солнце стоитъ такъ низко, что оно немного согреваетъ воздухъ и только крайнюю поверхность почвы. Лѣто прохладается еще вліяніемъ Ледовитаго моря.

Тоже около Охотскаго моря различіе между температурами лѣта и зимы незначительнѣе, чѣмъ внутри.

5. ОБИТАТЕЛИ.

Народонаселеніе составляетъ 5 милліоновъ, большая часть которыхъ принадлежитъ къ *Татарскому* и *Русскому* племени.

По мѣстопробыванію своему находится

1) на сѣверо-западъ: племя *Самоѣдовъ*. Къ нему принадлежать:

а) собственно *Самоѣды*, отъ Урала до Сѣверо-восточнаго мыса.

Они суть преимущественно рыбаки и звѣроловы и гораздо болѣе дики и грубы, нежели соплеменники ихъ въ Архангельской губерніи. Они содержатъ хотя нѣсколько сѣверныхъ оленей, но не употребляютъ молока ихъ. Они придерживаются шаманизма.

б) *Самоѣдскіе Остяки* къ востоку отъ средняго теченія Оби.

Они занимаются разведеніемъ сѣверныхъ оленей и суть зажиточнѣе настоящихъ Самоѣдовъ. —

в) *Южные Самоѣды* или *Сайоты* въ Сайнскихъ горахъ и по Алтаю.

Слабыя кочевыя племена, которыя остались на мѣстахъ первобытнаго мѣстопробыванія своего.

Къ югу отъ племени Самоѣдовъ обитаетъ

2] Финское племя; отъ Урала до средняго текенія Оби.

Къ нему принадлежать:

- а) *Воюлы*;
- б) *Обскіе Остякі* (къ западу отъ Оби);
- в) *Зыряне*.

Занятія этихъ народовъ суть охота за соболями и лосями и рыбная ловля по рѣкамъ. Небольшая часть изъ нихъ ведетъ жизнь осѣдлую, занимается хлѣбопашествомъ и приняла Христіанскую вѣру. Остальные придерживаются шаманизма.

Къ югу отъ Финскаго и Самоѣдскаго племени, отъ Каспійскаго моря до Енисея и по Лѣнѣ обитаетъ

3] Турецко-Татарское племя. Къ нему принадлежать:

- а) *Киргизы-Кайсаки* между Каспійскимъ моремъ и Иртышѣмъ.

Они раздѣляются на три Орды: Большую (съ Черными Киргизами), Среднюю и Малую. Первая кочуетъ около озера Балхашъ, Средняя — между Аральскимъ озеромъ и Иртышомъ, Малая — между Аральскимъ озеромъ и рѣкою Ураломъ. Всѣ три Орды по языку, образу жизни и тѣлосложенію составляютъ одинъ народъ. Киргизы суть хитры, склонны къ грабежу и всегда вооружены. Будучи смѣлыми наѣзdnиками они скитаются по степи съ своими стадами и подвижными войлочными шатрами (кибитками), составляя небольшіе отряды. Всѣ они магометане.

- б) *Башкиры*, по Уралу.

Главныя занятія ихъ: скотоводство и пчеловодство. — Они суть магометане.

- в) *Сибірскіе Татары*, въ губерніяхъ Тобольской и Томской.

Они частью кочуютъ, частью ведутъ жизнь осѣдлую и занимаются земледѣліемъ. — Отчасти магометане, отчасти христіане.

- г) *Якуты*, около средняго и нижняго теченія Лѣны.

Они занимаются скотоводствомъ, а именно разведеніемъ лошадей; всѣ они христіане, но отчасти еще сильно придерживаются прежняго суевѣрія.

Къ югу и юго-востоку отъ Турецко-Татарскаго племени обитаетъ

4] Монгольское племя. Къ нему принадлежатъ:

- а) *Калмыки*, по Алтаю;
- б) *Собственно Монголы*, по Селенгѣ;
- в) *Буряты*, къ востоку отъ Байкальскаго озера;
- г) *Тунгусы*, по Енисею до Охотскаго моря.
(Они отдѣляютъ Якутовъ отъ прочихъ Татарскихъ народовъ.)

Сѣверо-восточную часть Сибири населяютъ

5] такъ называемые Народы Восточной Сибири, о происхожденіи которыхъ нѣтъ точныхъ свѣдѣній; они родственны частью Финнамъ, частью Татарамъ и Монголамъ.

Къ нимъ причисляются:

- а) *Юкагиры*, по Кольмѣ;
- б) *Чукчи*, около Бѣрингова пролива;
- в) *Коряки*, на сѣверѣ Камчатки;
- г) *Камчадалы*, въ Камчаткѣ;
- д) *Курильцы*, на Курильскихъ островахъ.

Всѣ эти Монгольскіе народы и Народы Восточной Сибири, за исключеніемъ части Калмыковъ, ведутъ кочевую жизнь, скитаясь далеко кругомъ съ своими стадами овецъ, сѣверныхъ оленей и собакъ, и занимаясь притомъ еще ловлею звѣрей и рыбъ. — Они большею частью идолопоклонники.

Почти по всей Сибири разстѣяны *Русскіе*; особенно многочисленны они на западѣ и югѣ; они занимаются земледѣліемъ, горными промыслами и торговлею, или находятъ здѣсь по дѣламъ службы.

Б. Политическая Географія.

Въ Зауральской Россіи находятся, кромѣ азіатскихъ частей губерній Пермской и Оренбургской, 4 губерніи и 5 областей.

Бассейнъ Ледовитаго моря.

а) Бассейнъ Оби.

1) Пермская губернія. (Азіатская часть.)

Восточный скатъ Уральскаго хребта здѣсь особенно изобилуетъ металлами, преимущественно золотомъ (добываемымъ большею частью промываніемъ изъ золотоснаго песка), желѣзомъ и мѣдью. Главныя занятія суть горныя промыслы и скотоводство. *Русскіе* и *Вогулы*.

Екатери́нбургъ, на большомъ Сибирскомъ тракть. Мѣстопребываніе Управленія Уральскими заводами. Большой монетный дворъ для чеканенія мѣдной монеты и лабораторія, въ которой расплавляется все добываемое на Уралѣ золото. Императорская шлифовальная фабрика для шлифованія разныхъ горныхъ породъ и драгоценныхъ камней. Кромѣ того много частныхъ шлифоваленъ.

Богословскіе мѣдные заводы (близъ Конжаковскаго камня).

Нижне-Тайльскъ (Демидова), важенъ необыкновеннымъ богатствомъ разныхъ рудъ (жельзо, мѣдь, золото, платина), добываемыхъ близъ самаго города.

Ирбитъ, съ важными ярмарками. —

2) Оренбургская губернія. (Азіатская часть.)

Степная почва. Главныя занятія суть скотоводство и горная промышленность. — Главныя народы: *Русскіе* и *Башкиры*.

Трѣбуцкъ, важное мѣсто для каравановъ, приходящихъ изъ средней Азіи.

Міасскій заводъ. Средоточіе большаго множества золотопромывальныхъ заводовъ.

Близъ крѣпости: *Илецкая Защита* находятся большія ломки каменной соли. —

3] Тобольская губернія.

Ровная поверхность, прорѣзанная Обью и Иртышѣмъ. На сѣверѣ тундры, на югѣ степи, въ срединѣ лѣса. — Главныя занятія: звѣриная и рыбная ловля; на югѣ скотоводство и земледѣліе. — Кромѣ *Русскихъ*, на сѣверѣ *Самодѣй*, въ прочихъ частяхъ *Финскіе народы* и *Татары*.

Губ. городъ *Тобольскъ* при слияніи Тоболя съ Иртышѣмъ. Главное складочное мѣсто мягкой рухляди, доставляемой казнѣ въ видѣ подати (ясакъ).

Омскъ на Иртышѣ. Крѣпость. Мѣстопробываніе Главнаго Управленія Западной Сибири.

Тюмень на главномъ трактѣ. Замѣчателенъ промышленностью и торговлею.

Берѣзовъ на Оби. Исторически замѣчательное мѣсто ссылки.

Обдорскъ на Оби. Средоточіе мѣнковой торговли съ Самоѣдами и Остяками. —

4] Томская губернія.

На юго-востокѣ Алтай, на юго-западѣ Барабинская степь, на сѣверѣ лѣса. — Обь. — Земледѣліе, горная промышленность, скотоводство, пчеловодство. — *Русскіе*; *Татары* и *Киргизы*; *Калмыки*.

Губ. городъ *Томскъ*; имѣетъ красивое мѣстоположеніе на Томи. Важный торговый городъ, какъ по проведенному здѣсь тракту въ Кяхту, такъ и по золотопромышленности и горнымъ заводамъ по Алтаю.

Барнаулъ, мѣстопробываніе Управленія Алтайскими (Кольвано - воскресенскими) заводами, средоточіе весьма обширной горно-заводской промышленности.

Окружныя города: *Бійскъ* при Бии, *Кузнецкъ* при Томи, *Колывань* при Оби.

Колыванскій заводъ. Великая Императорская шлифо-

вальная фабрика, въ которой прорѣзываются и шлифуются прекрасный гранитъ, яшма и порфиръ Алтая. —

5 и 6] Область Семипалатинская и область Сибирскихъ Киргизовъ.

Степи. — *Киргизы* и *Русскіе*.

Семипалатинскъ на Иртышѣ, областной городъ. Важное мѣсто для торговли съ Китаемъ и Бухарою. Пограничная таможня.

Въ Области Сибирскихъ Киргизовъ находится нѣсколько небольшихъ крѣпостей.

Ново-Петровскъ, крѣпость при Каспійскомъ морѣ, важенъ по торговлѣ съ Киргизами и Туркоманнами. —

6) *Бассейнъ Енисея*.

1] *Енисейская губернія*.

На югѣ Алтайскія и Сайнскія горы съ обширными лѣсами, по скатамъ своимъ, и рѣками, содержащими въ себѣ золотосодержащій песокъ; близъ подошвы горъ страна холмиста, имѣетъ прекрасную почву, способную къ воздѣлыванію, и богатые луга; далѣе къ сѣверу лѣса, наконецъ тундры. Енисей съ своими притоками орошаетъ страну. — *Тунгусы*, *Якуты*, *Самодѣи* (на крайнемъ югѣ и сѣверѣ), *Русскіе*.

Губ. городъ *Красноярскъ* на большомъ Сибирскомъ трактѣ. Живописное мѣстоположеніе. —

Енисейскъ на Енисеѣ.

Туруханскъ при слияніи Нижней-Тунгуски съ Енисеемъ. Мѣшковая торговля съ Самоѣдами и Тунгусами. —

2] *Иркутская губернія*.

Она вообще гориста; Сайнскія и Байкальскія горы и вѣтви ихъ. — Байкальское озеро, Селенга и Ангара. — Плодородная почва, почему главное занятіе жителей — хлѣбопашество. Весьма значительная торговля. Охота. Рыбная ловля. — *Тунгусы* и *Русскіе*.

Губ. городъ *Иркутскъ* на Ангарѣ. Мѣстопребываніе Генераль-Губернатора Восточной Сибири. Главное мѣсто складки для Русско-Китайской торговли.

Кяхта недалеко отъ Селенги, на Китайской границѣ. (Больше 6000 верстъ отъ Петербурга и въ 1500 верстахъ отъ Пѣкина.) Важная мѣновая торговля.

На $\frac{1}{3}$ версты отъ Кяхты отстоитъ Китайская торговая слобода *Маймачинь*. —

3] Забайкальская область.

Весьма гористая страна. По срединѣ Яблонный хребетъ; къ сѣверу отъ него, въ такъ называемой Монголіи, гдѣ простираются степи и чрезвычайно плодородныя долины, обитаютъ Монголы, Буряты и Русскіе и занимаются хлебопашествомъ и скотоводствомъ; къ югу отъ Яблоннаго хребта, около Амѳра, кочуютъ Тунгусы. Весьма важны тоже горные промыслы. (Серебро, золото, желѣзо.)

Областной городъ *Чита* на южномъ склонѣ Яблоннаго хребта.

Нерчинскъ на Шилкѣ. —

в) Бассейнъ Лены.

1] Якутская область.

Простирается отъ Амѳра до Охотскаго и Ледовитаго морей. На югѣ проходятъ Яблонный и Становой хребетъ; вѣтви сего послѣдняго наполняютъ собою большую часть страны. — Звѣриная и рыбная ловля. — Якуты, Тунгусы и другіе Монгольскіе народы; Юкагиры на Колымѣ; Русскіе.

Областной городъ *Якутскъ*, недалеко отъ Лены. Главное сборное мѣсто союздественныхъ народовъ для торговли мягкою рухлядью.

Въ Якутскѣ посредствомъ просверливанія почвы нашли, что она на 370 футовъ глубины все еще замерзлая. —

Аянъ. Факторія Россійско - Американской Компаніи при Охотскомъ морѣ.

Компанія получаетъ чрезъ это мѣсто запасы, доставляемые ей изъ Иркутска и Якутска въ Америку, а съ другой стороны отправляетъ свои товары чрезъ Аянъ на западъ. —

Бассейнъ Великаго океана.

1) Камчатская область съ Чукотскою землею.

О гористомъ мѣстоположеніи полуострова Камчатскаго см. стр. 72. Почва большею частью каменистая, но въ нѣкоторыхъ мѣстахъ восточнаго берега она вулканическаго свойства и потому чрезвычайно плодородна. (Злаки, травы и огородныя растенія, какъ то рѣпа, капуста и др., не смотря на суровый климатъ, достигаютъ огромнѣйшихъ размѣровъ. Напротивъ того лѣса довольно скудные.) Множество пушныхъ звѣрей; чрезвычайно много рыбъ близъ береговъ моря и въ рѣкахъ. — Камчадалы; Коряки и Курильцы; Русскіе.

Областной городъ *Петропавловскій портъ*, отличная гавань при Аваѣнской губѣ. Удобное мѣстоположеніе для торговли съ Америкою, Китаемъ и Восточною Индіею.

Къ сѣверу отъ полуострова Камчатки лежитъ каменистая, пустынная, суровая *Чукотская земля*, омываемая Анадыремъ. —

III. Россійско - Американскія владѣнія.

Россійско - Американскія владѣнія простираются на 27,000 квадр. миль, населенныхъ 54,000 человекъ или среднимъ числомъ по два человека на квадратную милю. Управленіемъ всей страны завѣдываетъ *Россійско-Американская Компанія*.

Россійско-Американская Компанія есть торговое общество, основанное на акціяхъ, имѣющее главное управленіе свое въ С. Петербургѣ. Владѣніями своими она обязана по преимуществу стараніямъ предприимчиваго *Баранова*. Уже давно Сибирскіе купцы отправлялись моремъ на Курильскіе и Алеутскіе острова для торговли мѣхами и стали здѣсь основывать колоніи. Барановъ, одинъ изъ управителей этихъ колоній, водворилъ въ нихъ безопасность смѣлыми походами на дикія племена Индѣйцевъ, и, предводительствуя горстью смѣльчаковъ, завоевалъ часть Америкы. Послѣ, въ 1799 году, торговое общество получило отъ Правительства особенныя привилегіи и новое, лучшее устройство. Съ тѣхъ поръ оно еще болѣе расширило свои владѣнія. — Компанія производитъ важный торгъ мягкою рухлядью (шкурами морскихъ выдръ, морскихъ котовъ, рѣчныхъ бобровъ, лисицъ, соболей и др.) съ Китаемъ чрезъ Кяхту, кромѣ того вывозитъ лѣсъ и дрова въ Калифорнію и Сѣндвичевы острова.

Къ владѣніямъ Россійско-Американской Компаніи принадлежать:

1) на материкѣ: сѣверо-западный уголъ Америкы, простирающійся на востокъ до меридіана горы Св. Ілій,

потомъ, на юго-востокъ отъ этой горы, прибрежная страна до рѣки Няса;

2) множество острововъ, расположенныхъ около береговъ Амѣрики.

Острова суть:

- а) Островъ *Сѣтха* и соседственные ей острова;
- б) Островъ *Кадьякъ*;
- в) *Алеутскіе острова*; величайшій изъ нихъ *Уналашка*;
- г) Островъ *Св. Лаврентія* у входа въ Бѣринговъ проливъ.

У береговъ Азии принадлежатъ Компаніи: сѣверная часть гряды Курильскихъ острововъ и Коммандорскіе острова (къ востоку отъ Камчатки). —

Узкое побережье къ югу отъ горы Св. Иліи прорывается цѣпью горъ, которыя круто спускаются къ Великому океану и здѣсь образуютъ цѣлый архипелагъ отрывистыхъ скалъ и острововъ. Въ горѣ *Св. Иліи* эта цѣпь возвышается до 17,000'. Далѣе продолженіемъ ея къ западу суть: полуостровъ *Аляска* и *Алеутскіе острова*, изъ которыхъ многіе имѣютъ по нѣскольку высокихъ вулкановъ. Остальная часть страны по видимому состоитъ изъ плоской возвышенности и заключаетъ въ себѣ обширныя, непроходимыя лѣса и болота.

Климатъ здѣсь океанической и въ западныхъ частяхъ даже благопріятнѣе, чѣмъ въ восточной Европѣ.

(Въ Сѣтхѣ, лежащей съ Рѣгою подъ однимъ градусомъ шир., холодъ въ два градуса зимою продолжается рѣдко болѣе двухъ недѣль; но за то лѣто менѣе тепло.

56° 57'	сѣв. шир.	Рѣга:	Январь	— 5,1°	по Р.	Августъ	14,5°.
57° 3'	"	Сѣтха:	"	+ 0,2°	"	"	10,5°.

Средняя температура года въ Рѣгѣ: 4,6° по Р. (въ Сѣтхѣ: 5,1° ")

Кромь *Русскихъ* и *Кребловъ* (рожденныхъ отъ брака Европейцевъ съ Американками) всѣхъ вмѣстѣ до 10,000, остальное населеніе состоитъ изъ *Индійцевъ* (Колошій, Коняговъ, Кенайцевъ, Алеутовъ) и *Эскимосовъ*, занимающихся звѣроловствомъ и рыбною ловлею.

Одни только острова и часть береговъ доставляютъ весь запасъ мягкой рухляди; бѣльшая половина владнѣй Компаніи пока еще не посѣщается промышленниками, а внутри страна еще мало извѣстна.

Главное мѣсто: *Ново-Архангельскъ* (или Сѣтха) на островъ Сѣтхъ.

Послѣ Ново-Архангельска важнѣе всего поселеніе на островъ *Кадьякъ*. —

13,000	Архангельскъ	1) Архангельскъ
1200	Холмогоры	У. Холмогоры
800	Псковъ	Псковъ
800	Новгородъ	Новгородъ
1500	Владимиръ	Владимиръ
1500	Одесса	Одесса
1700	Киевъ	Киевъ
800	Лодзь	Лодзь
881,000		
11,000	Вологодскъ	2) Вологодскъ
2000	Нижній Новгородъ	У. Нижній Новгородъ
3000	Тверь	Тверь
8000	Калужскъ	Калужскъ
1200	Псковскъ	Псковскъ
1400	Саратовскъ	Саратовскъ
1100	Владимирскъ	Владимирскъ
3800	Уфа-Сибирскъ	Уфа-Сибирскъ
1200	Владимиръ	Владимиръ
2000	Тверь	Тверь
888,000		
2728	Орловскъ	3) Орловскъ
2000	Петрозаводскъ	У. Петрозаводскъ
1000	Орловскъ	У. Орловскъ
1400	Тверь	Тверь
1000	Владимиръ	Владимиръ
1000	Нижній Новгородъ	Нижній Новгородъ
1200	Калужскъ	Калужскъ
800	Псковскъ	Псковскъ

ЕВРОПЕЙСКАЯ РОССІЯ.

96,000 □ м. — 61½ МИЛЛ. ЖИТ.

Г. г. = губернский городъ. — У. г. = уѣздный городъ. — У. = уѣздъ.
Ок. = округъ. — Ст. = станція.

Губерніи, области и замѣчательная мѣста.	Пространство губ. и областей въ квадрат. мил.	Число жителей		
		въ замѣч. мѣстахъ.	въ губер. и обла-стяхъ.	на квадрат. милъ.
І. СѢВЕРО - ЗАПАДНАЯ ПОКАТОСТЬ.				
А. Бассейнъ Ледовитаго моря.				
1] Архангельская губернія.	16,378		234,000	17
Г. г. Архангельскъ		13,000		
У. г. Холмогоры		1200		
„ Пинега		500		
„ Шенкурскъ		600		
„ Мезень		1500		
„ Онега		1500		
„ Кемь		1700		
„ Кóла		600		
2] Вологодская губернія.	6969		864,000	124
Г. г. Вологда		14,000		
У. г. Кадниковъ		2000		
„ Тотьма		3000		
„ Великій Устюгъ		8000		
„ Никольскъ		1200		
„ Сольвычегодскъ		1100		
„ Яренскъ		1100		
„ Усть-Сисольскъ		3500		
„ Вельскъ		1300		
„ Грязовецъ		2000		
Б. Бассейнъ Балтійскаго моря.				
1] Олонецкая губернія.	2792		263,000	94
Г. г. Петрозаводскъ		8000		
У. г. Олоонецъ		1000		
„ Лодѣйное поле		1400		
„ Вытегра		2000		
„ Пудожъ		1000		
„ Каргополь		1700		
„ Повънецъ		800		

Европейская Россія.

Губерніи, области и замѣчатель- ныя мѣста.	Простр. губ. и обл. въ кв. м.	Число жителей		
		въ зам. м.	въ губ. и обл.	на кв. м.
2] Великое Княжество Финляндское.	6883		1,637,000	238
<i>а Выборгская губернія</i>	<i>772</i>		<i>273,000</i>	<i>354</i>
Г. г. Выборгъ		5000		
У. г. Фридрихсгамъ (Уездъ: Кюммене.)		3000		
У. г. Вильманстрандъ (Уездъ: Яскисъ.)		1400		
У. г. Кёкегольмъ (Уездъ: Кёкегольмскій южи.)		1000		
У. г. Сердоболь (Уездъ: Сордовала.)		800		
<i>б) Нюландская губернія</i>	<i>209</i>		<i>160,000</i>	<i>767</i>
Г. г. Гельсингфорсъ		13,000		
У. г. Экенесъ (У. Раёборскій зап.)		1300		
У. г. Борго (У. Раёборскій вост.)		400		
У. г. Ловиза (У. Гельсинге.)		2500		
<i>в) Абоско-Бьернеборгская губерні.</i>	<i>482</i>		<i>292,000</i>	<i>606</i>
Г. г. Або		13,000		
У. г. Нюстадъ (У. Бемо.)		3000		
У. г. Бьернеборъ (У. Нижній Сатакунда.)		6000		
У. г. Раумо (У. Верхне-Сатакунда-Верхи.)		2000		
У. г. Таммерфорсъ (У. Верхне-Сатакунда-Среди.)		3000		
У. г. Нюндаля (У. Маску.)		600		
<i>г) Визаская губернія</i>	<i>776</i>		<i>258,000</i>	<i>332</i>
Г. г. Ваза		3000		
У. г. Кристинестадъ (У. Корегольмскій южи.)		2000		

Европейская Россія.

Губерніи, области и замѣчательныя мѣста.	Простр. губ. и обл. въ кв. м.	Число жителей		
		въ зам. м.	въ губ. и обл.	на кв. м.
У. г. Нюкарлебо (У. Корсгольмскій сред.)		1000		
У. г. Гамлакарлебо (У. Корсгольмскій сѣв.)		3000		
У. г. Якобстадтъ (У. Кортане.)		1500		
У. г. Ювескюле (У. Лауккасъ.)		300		
д) Улеоборская губернія	3040		157,000	52
Г. г. Улеоборгъ (У. Улеоскій.)		6000		
У. г. Брагестадтъ (У. Салоскій.)		2000		
У. г. Каяна		500		
У. г. Торнео (У. Камискій.)		600		
е) Куопіоская губернія	815		196,000	241
Г. г. Куопіо		3000		
У. г. Юэису (У. Карельскій верхн.)				
ж) Ст. Михельская губернія	431		148,000	343
Г. г. Ст. Михель		600		
У. г. Гейнола		900		
„ Нейшлотъ (У. Рандасальемскій.)		800		
з) Тавастегузская губернія	359		153,000	425
Г. г. Тавастегусъ		3000		
3) С. Петербургская губернія.	979		566,000	579
Г. г. С. Петербургъ		470,000		
Кронштадтъ		25,000		
У. г. Шлиссельбургъ		3000		
„ Новая Ладога		3000		
„ Петергофъ		2000		
Ораниенбаумъ		1000		

Европейская Россія.

Губерніи, области и замѣчатель- ныя мѣста.	Простр. губ. и обл. въ кв. м.	Число жителей		
		въ зам. м.	въ губ. и обл.	на кв. м.
У. г. Ямбургъ		700		
Нарва		4000		
" Луга		800		
" Гдовъ		1500		
" Царское-Селѣ		5000		
Гатчина		5000		
Павловскъ		1800		
4] Новгородская губернія.	2220		935,000	421
Г. г. Новгородъ		17,000		
У. г. Боровичи		6000		
" Крестцы		1300		
" Валдай		4000		
" Демьянскъ		1200		
Старая Руса		8000		
" Устюжна		4000		
" Череповецъ		1700		
" Кирилловъ		2000		
" Бѣлозерскъ		3000		
" Тихвинъ		4000		
5] Псковская губернія.	812		657,000	810
Г. г. Псковъ		11,000		
У. г. Островъ		1900		
" Опочка		2000		
" Новоржевъ		1400		
" Порховъ		4000		
" Холмъ		4000		
" Великіе Луки		5000		
" Торопецъ		5000		
6] Остзейскія провинціи.	1731		1,651,000	954
<i>а Эстляндская губернія</i>	378		290,000	768
Г. г. Ревель		24,000		
(У. Гярріенскій.)				
У. г. Везенбергъ		5000		
(У. Вирландскій.)				

Европейская Россія.

Губерніи, области и замѣчатель- ныя мѣста.	Простр. губ. и обл. въ кв. м.	Число жителей		
		въ зам. м.	въ губ. и обл.	на кв. м.
У. г. Вейсенштейнъ (У. Ервенскій.)			4090	
У. г. Гапсаль (У. Війскій.)			2000	
б) Лифляндская губернія	856		821,000	960
Г. г. Рига			58,000	
У. г. Вѣденъ			1500	
„ Дерптъ			18,000	
„ Пѣрновъ			6000	
„ Аренсбургъ			4000	
в) Курляндская губернія	497		539,000	1085
Г. г. Митава (У. Добленскій)			14,000	
У. г. Туккумъ			3000	
„ Гольдингенъ			11,000	
„ Виндава			3000	
„ Газенпотъ			6000	
„ Либава			9000	
„ Полавагенъ			900	
„ Якобштадтъ (У. Зѣльбургскій.)			3000	
г) Витебская губернія.	813		743,000	914
Г. г. Витебскъ			30,000	
У. г. Суражъ			1900	
„ Велижъ			9000	
„ Динабурзь			10,000	
„ Дрисса			3000	
„ Полоцкъ			11,000	
„ Лѣпель			2000	
„ Городокъ			4000	
„ Невель			4000	
„ Себежъ			1800	
„ Люцинь			4000	
„ Рѣжница			1400	

Европейская Россія.

Губерніи, области и замѣчатель- ныя мѣста.	Простр. губ. и обл. въ кв. м.	Число жителей		
		въ зам. м.	въ губ. и обл.	на кв. м.
8] Литовскія провинціи.				
<i>а) Ковенская губернія</i>	760		875,000	1151
Г. г. Ковно		15,000		
У. г. Вилькомиръ		4000		
„ Поневѣжъ		5000		
„ Россіены		6000		
Тауроггенъ		2000		
„ Новоалександровскъ		1400		
„ Шавли		5000		
„ Тельши		4000		
<i>б) Виленская губернія</i>	770		788,000	1022
Г. г. Вильно		53,000		
У. г. Вилейка		2000		
„ Ошмянны		4000		
„ Троки		5000		
„ Лида		4000		
„ Свѣицкыи		5000		
„ Дисна		5000		
<i>в) Гродненская губернія</i>	694		796,000	1146
Г. г. Гродно		17,000		
У. г. Слонимъ		9000		
„ Волковыскъ		3000		
„ Соколка		3000		
„ Бѣлостокъ		16,000		
„ Бѣльскъ		3000		
„ Пружаны		5000		
„ Кобринъ		6000		
„ Брестъ-Литовскъ		18,000		
9] Царство Польское.	2331		4,850,000	2081
<i>а) Августовская губернія</i>	342		627,000	1834
Г. г. Суwałки		7000		
У. г. Кальварія		8000		
„ Мариамполь		3000		
„ Сейны		4000		
„ Августовъ		7000		
„ Ломжа		4000		

Европейская Россія.

Губерніи, области и замѣчатель- ныя мѣста.	Простр. губ. и обл. въ кв. м.	Число жителей		
		въ зам. м.	въ губ. и обл.	на кв. м.
б) Плоцкая губернія	318		548,000	1723
Г. г. Плоцкъ		12,000		
У. г. Пултускъ		4000		
„ Остролѣнка		2000		
„ Пржаснышъ		4000		
„ Млава		3000		
„ Липно		3000		
в) Варшавская губернія	668		1,709,000	
Г. г. Варшава		170,000		
У. г. Минскъ		800		
(У. Станиславскій.)				
У. г. Рава		4000		
„ Лодзь		20,000		
„ Лѣвичъ		5000		
„ Кутно		4000		
(У. Гостинскій.)				
У. г. Лѣчица		5000		
„ Влоцлавекъ		5000		
(У. Куявскій.)				
У. г. Ковицъ		5000		
„ Калышъ		12,000		
„ Сѣрадзъ		4000		
„ Вѣлюцъ		4000		
„ Ченстохово		7000		
„ Пиотрковъ		7000		
г) Радомская губернія	454		939,000	
Г. г. Радомъ		6000		
У. г. Кѣльце		4000		
„ Опатовъ		3000		
„ Савдомбржъ		3000		
„ Стопница		2000		
„ Мѣховъ		1200		
„ Олькѣушъ		1500		
„ Опочно		3000		
д) Люблинская губернія	549		1,029,000	
Г. г. Люблинъ		14,000		
У. г. Краскоставъ		4000		

Европейская Россія.

Губерніи, области и замѣчатель- ныя мѣста.	Простр. губ. и обл. въ кв. м.	Число жителей		
		въ зам. м.	въ губ. и обл.	въ кв. м.
У. г. Грубѣшѳвъ				
„ Яновъ		4000		
(У. Замѳбійскій.)				
Замѳбье		5000		
У. г. Радзинь		2000		
„ Луковъ		3000		
„ Бѣла		4000		
„ Сѣдльцы		6000		
II. ЮГО - ВОСТОЧНАЯ ПОКАТОСТЬ.				
A. Бассейнъ Чернаго моря.				
<i>a) Бассейны Днѣпра и Днѣстра.</i>				
1] Смоленская губернія.	1023		1,070,000	1046
Г. г. Смоленскъ		11,000		
У. г. Дорогобужь		6000		
„ Красной		16000		
„ Духовщина		2000		
„ Порѣчье		3000		
„ Бѣлой		4000		
„ Сычевка		3000		
„ Гжатскъ		4000		
„ Вязьма		9000		
„ Юхновъ		1200		
„ Ельня		2000		
„ Рославль		6000		
2] Могилѣвская губернія.	888		838,000	941
Г. г. Могилѣвъ		17,000		
Шкловъ		12,000		
У. г. Кѳпымь		3000		
„ Орша		3000		
„ Гѳрки		5000		
„ Старый Бѣховъ		7000		
„ Рогачевъ		3000		
„ Гамель		4000		
„ Чериковъ		3000		

Европейская Россія.

Губерніи, области и замѣчательныя мѣста.		Простр. губ. и обл. въ кв. м.	Число жителей	
			въ зам. м.	въ губ. и обл. на кв. м.
У. г.	Чаусы		5000	
"	Мстиславль		7000	
"	Клімовичи		2000	
"	Сѣно		4000	
3]	Минская губернія.	1627	935,000	574
Г. г.	Минскъ		25,000	
У. г.	Борисовъ		5000	
"	Игүмень		1900	
"	Вобруйскъ		10,000	
"	Рѣчица		4000	
"	Мозырь		4000	
"	Пинскъ		9000	
"	Слуцкъ		5000	
"	Новогрудкъ		5000	
4]	Волынская губернія.	1300	1,469,000	1130
Г. г.	Житомиръ		17,000	
У. г.	Новградъ-Волынскъ		6000	
"	Овручъ		3000	
"	Ковель		4000	
"	Владимиръ-Волынскій		5000	
"	Луцкъ		6000	
"	Дубно		8000	
"	Кременецъ		8000	
"	Ровно		5000	
"	Остроговъ		9000	
"	Заславль		9000	
"	Староконстантиновъ		12,000	
5]	Черниговская губернія.	1003	1,375,000	1371
Г. г.	Черниговъ		6000	
У. г.	Остеръ		3000	
"	Козелецъ		3000	
"	Нѣжинъ		18,000	
"	Борзна		5000	
"	Конотопъ		7000	
"	Кролевецъ		6000	
"	Глуховъ		8000	

Европейская Россія.

Губерніи, области и замѣчатель- ныя мѣста.		Простр. губ. и обл. въ кв. м.	Число жителей		
			въ Зам. м.	въ губ. и обл.	на кв. м.
У. г.	Новгородъ-Сѣверскъ		11,000		
"	Сѣсница		5000		
"	Городня		1500		
"	Новозыбковъ		7000		
"	Стародубъ		14,000		
"	Мглинь		6000		
"	Суражъ		1800		
6]	Курская губернія.	821		1,665,000	2029
Г. г.	Курскъ		30,000		
У. г.	Льговъ		3000		
"	Рыльскъ		7000		
"	Путивль		4000		
"	Щигръ		3000		
"	Фатежъ		4000		
"	Дмитріевъ		3000		
"	Суджа		3000		
"	Обоянь		5000		
"	Тимъ		1700		
"	Старый Оскѣль		7000		
"	Новый Оскѣль		1500		
"	Корѣча		4000		
"	Вѣлгородъ		9000		
"	Грайворонъ		4000		
7]	Полтавская губернія.	899		1,669,000	1855
Г. г.	Полтава		20,000		
У. г.	Константиноградъ		2000		
"	Кобеляки		8000		
"	Кременчугъ		17,000		
"	Золотоноша		6000		
"	Переяславль		8000		
"	Прилуки		9000		
"	Лѣхвица		6000		
"	Пирятинъ		4000		
"	Ромны		6000		
"	Лубны		2000		
"	Хорѣль		4000		
"	Миргородъ		6000		

Европейская Россія

Губерніи, области и замѣчательныя мѣста.	Простр. губ. въ кв. м.	Число жителей		
		въ зам. м.	въ губ. и обл.	на кв. м.
У. г. Гадячь			5000	
„ Зѣньківъ			8000	
8] Кіевская губернія	917		1,637,000	1786
Г. г. Кіевъ			48,000	
У. г. Радомісль			5000	
„ Бердичевъ			36,000	
„ Лѣповецъ			6000	
„ Звѣнигородка			7000	
„ Умань			8000	
„ Чигиринъ			5000	
„ Черкасѣ			9000	
„ Тараща			5000	
„ Сквѣра			6000	
„ Каневъ			4000	
„ Васильківъ			9000	
9] Подольская губернія	776		1,578,000	2033
Г. г. Каменецъ-Подольскъ			17,000	
У. г. Ушица			3000	
(У: Новоушицкій)				
У. г. Могилевъ, на Днѣстрѣ			9000	
„ Ямполь			3000	
„ Балта			12,000	
„ Ольгополь			4000	
„ Брацлавъ			5000	
„ Гайсинъ			5000	
„ Винница			9000	
„ Литинъ			5000	
„ Лѣтичевъ			5000	
„ Прѣскуровъ			7000	
10] Бессарабская область				
Г. г. Кишиневъ			43,000	
У. г. Хотинъ			12,000	
„ Сорѣки			4000	
„ Бѣльцы			6000	
(У: Ясскій.)				

Европейская Россія.

Губерніи, области и замѣчатель- ныя мѣста.	Простр. губ. и обл. въ кв. м.	Число жителей		
		въ зам. м.	въ губ. и обл.	на кв. м.
У. г. Оргѣвъ			5000	
„ Бендеры			15,000	
„ Аккерманъ			16,000	
11] Херсонская губернія.	1336		889,000	666
Г. г. Херсонъ			24,000	
„ Николаевъ			39,000	
У. г. Одѣсса			71,000	
„ Тирасполь			5000	
„ Анаевъ			5000	
„ Бобринецъ			5000	
„ Елисаветградъ			12,000	
„ Вознесенскъ			1600	
„ Александрія			5000	
12] Екатеринославская губернія.	1210		902,000	746
Г. г. Екатеринославъ			12,000	
У. г. Александровъ			4000	
„ Верхнеднѣпровскъ			2000	
„ Новомосковскъ			10,000	
„ Павлоградъ			7000	
„ Бахмутъ			7000	
„ Славяносѣрбскъ			2000	
„ Ростовъ			11,000	
„ Таганрогъ			22,000	
„ Азовъ			2000	
13] Таврическая губернія.	1212		609,000	502
Г. г. Симферополь			16,000	
„ Севастополь			41,000	
„ Балаклава			1000	
У. г. Ялта			500	
„ Феодосія			9000	
„ Керчь			13,000	
„ Карасубазаръ			13,000	
„ Евпаторія			13,000	
„ Перекопъ			4000	
„ Алешки			6000	
(У: Дявпронскій.)				

Европейская Россія.

Губернии, области и замѣчатель- ныя мѣста.	Простр. губ. и обл. въ кв. м.	Число жителей		
		въ зам. м.	въ губ. и обл.	на кв. м.
У. г. Мелитополь		2000		
” Бердянскъ		7000		
<i>б) Бассейнъ Дона.</i>				
1] Воронежская губернія.	1213		1,630,000	1344
Г. г. Воронежъ		44,000		
У. г. Землянскъ		3000		
” Задонскъ		5000		
” Нижнедѣвицкъ		1500		
” Коротойкъ		7000		
” Острогѣжскъ		6000		
” Бирючъ		3000		
” Павловскъ		4000		
” Валуйки		4000		
” Богучарь		2000		
” Бобровъ		2000		
” Новохоперскъ		4000		
2] Харьковская губернія.	988		1,366,000	1382
Г. г. Харьковъ		25,000		
У. г. Богодуховъ		9000		
” Валки		7000		
” Змиѣвъ		3000		
” Изюмъ		8000		
” Волчанскъ		6000		
” Купянскъ		5000		
” Старобѣльскъ		2000		
” Ахтырка		15,000		
” Лебединъ		11,000		
” Сумы		11,000		
3] Земля Донскихъ Казаковъ.	2952		794,000	269
Гл. г. Новочеркасскъ		18,000		
Ст. Ведерниковская (Перв. Донской Ок.)				
Ст. Нижне-Чирская		18,000		
(Втор. Донской Ок.)				
Ст. Усть-Медвѣдичская		10,000		

Европейская Россія.

Губерніи, области и замѣчатель- ныя мѣста.			Простр. губерній въ кв. м.	Число жителей		
въ кв. м.	въ кв. м.	въ кв. м.	въ кв. м.	въ зам. м.	въ губ. и обл.	на кв. м.
Ст. Каменская (Ок. Донецкій.)	11,000					
Ст. Алексѣевская (Ок. Хопёрскій.)	3000					
Голодаевка слобода (Ок. Мѣусскій.)						
<i>в) Бассейнъ Кубани.</i>						
Земля Черноморскихъ Казаковъ.	695				157,000	226
Гл. г. Екатеринодаръ			8000			
Ок. г. Тамань			2000			
Ок. г. Ейскъ			1000			
<i>В. Бассейнъ Каспійскаго моря.</i>						
<i>а) Бассейнъ Оки.</i>						
1) Орловская губернія.	1633				1,407,000	1633
Г. г. Орелъ			26,000			
У. г. Мценскъ			13,000			
„ Болховъ			17,000			
„ Карачевъ			8000			
„ Брянскъ			9000			
„ Трубчевскъ			8000			
„ Сѣвскъ			5000			
„ Дмитровскъ			4000			
„ Кромы			3000			
„ Малоархангельскъ			3000			
„ Ливны			8000			
„ Елецъ			24,000			
1) Калужская губернія.	575				941,000	1636
Г. г. Калуга			30,000			
У. г. Перемишль			2000			
„ Лихвинъ			3000			
„ Таруса			2000			
„ Борзовскъ			8000			
„ Малоярославецъ			3000			
„ Медынь			3000			
„ Мосальскъ			3000			

Европейская Россія.

Губерніи, области и замѣчатель- ныя мѣста.	Простр. губ. и обл. въ кв. м.	Число жителей		
		въ зам. м.	въ губ. и обл.	ва кв. м.
У. г. Мещовскъ		5000		
„ Козельскъ		8000		
„ Жиздра		9000		
2] Тульская губернія.	557		1,092,000	1963
Г. г. Тула		55,000		
У. г. Алексинъ		2000		
„ Кашира		3000		
„ Веневъ		4000		
„ Епифанъ		3000		
„ Богородицкъ		7000		
„ Ефремовъ		7000		
„ Новосиль		3000		
„ Черно		3000		
„ Бѣлевъ		8000		
„ Одоевъ		3000		
„ Крапивна		2000		
3] Рязанская губернія.	769		1,308,000	1702
Г. г. Рязань		19,000		
У. г. Спасскъ		3000		
„ Касимовъ		8000		
„ Егорьевскъ		4000		
„ Зарайскъ		6000		
„ Сапожокъ		3000		
„ Михайловъ		4000		
„ Пронскъ		1700		
„ Скопинъ		11,000		
„ Рязскъ		2000		
„ Рязенбургъ		4000		
„ Данковъ		2000		
4] Тамбовская губернія.	1206		1,667,000	1382
Г. г. Тамбовъ		20,000		
У. г. Моршанскъ		11,000		
„ Шацкъ		6000		
„ Елатъма		6000		
„ Тёмниковъ		6000		
„ Спасскъ		4000		

Европейская Россія.

Губерніи, области и замѣчатель- ныя мѣста.			Простр. губ. и обл. въ кв. м.	Число жителей		
въ кв. м.	въ кв. м.	въ кв. м.	обл. въ кв. м.	въ зам. м.	въ губ. и обл.	на кв. м.
У. г.	Кирѣановъ			4000		
"	Борисоглебскъ			6000		
"	Усмань			5000		
"	Липецкъ			9000		
"	Козловъ			20,000		
"	Лебедянъ			5000		
6]	Владимірская губернія.		1865		1,168,000	1351
Г. г.	Владимиръ			13,000		
У. г.	Ковровъ			2000		
"	Вязники			4000		
"	Гороховецъ			2000		
"	Муромъ			9000		
"	Шуа			8000		
"	Иваново			5000		
"	Суздаль			5000		
"	Переславль-Залескій			6000		
"	Юрьевъ-Польскій			4000		
"	Александровъ			4000		
"	Покровъ			1700		
"	Судогда			2000		
"	Меленки			4000		
7]	Московская губернія.		591		1,348,000	2279
Г. г.	Москва			375,000		
У. г.	Бронницы			2000		
"	Коломна			13,000		
"	Серпуховъ			12,000		
"	Подольскъ			1600		
"	Верейя			5000		
"	Можайскъ			3000		
"	Рѣза			2000		
"	Звенигородъ			1300		
"	Богородскъ			1700		
"	Волоколамскъ			1300		
"	Клинь			4000		
"	Дмитровъ			5000		

Европейская Россія.

Губерній, области и замѣчатель- ныя мѣста.	Простр. губ. и обл. въ кв. м.	Число жителей		
		въ зам. м.	въ губ. и обл.	на кв. м.
б) Бассейны Суры.				
Пензенская губернія.	692		1,058,000	1529
Г. г. Пенза		23,000		
У. г. Городище		4000		
„ Мокшанскъ		11,000		
„ Инсаръ		7000		
„ Саранскъ		10,000		
„ Краснослободскъ		6000		
„ Наровчатъ		3000		
„ Керенскъ		7000		
„ Нижний-Ломовъ		8000		
„ Чембаръ		4000		
в) Приволжскія губерніи.				
1] Тверская губернія.	1227		1,360,000	1108
Г. г. Тверь		14,000		
У. г. Старица		8000		
„ Зубцовъ		2000		
„ Ржевъ		11,000		
„ Осташковъ		8000		
„ Вишній-Волочекъ		8000		
„ Торжокъ		12,000		
(У: Новоторжскій.)				
У. г. Корчева		1400		
„ Калязинъ		6000		
„ Кашия		5000		
„ Бежецкъ		3000		
„ Весьегонскъ		3000		
2] Ярославская губернія.	662		943,000	1425
Г. г. Ярославль		29,000		
У. г. Романовъ-Борисоглебскъ		6000		
(У: Романовскій.)				
У. г. Рыбинскъ		6000		
„ Молога		4000		
„ Мишкинъ		1800		
„ Угличъ		7000		
„ Ростовъ		11,000		

Европейская Россія.

Губерніи, области и замѣчатель-		Простр. губ. и обл. въ кв. м.	Число жителей		
ныя мѣста.	въ зам. м.		въ губ. и обл.	на кв. м.	
У. г. Даниловъ	0002		3000		
„ Любимъ	0002		3000		
„ Пошехонье	0002		4000		
3] Костромская губернія.		1482		1,021,000	688
Г. г. Кострома	000		12,000		
У. г. Кинешма	000		2000		
„ Юрьевецъ-Повольскій	000		3000		
„ Нерехта	000		3000		
„ Буй	000		2000		
„ Солигаличъ	000		2000		
„ Чухлома	000		2000		
„ Галичъ	000		6000		
„ Кологривъ	000		1500		
„ Ветлуга	000		2000		
„ Варявинъ	000		1000		
„ Макарьевъ (на Ужкѣ)	000		3000		
4] Нижегородская губернія.		880		1,126,000	1283
Г. г. Нижній Новгородъ	000		31,000		
У. г. Балахна	000		3000		
„ Горбатовъ	000		2600		
„ Ардатовъ (на Демешѣ)	000		2000		
„ Арзамасъ	000		8000		
„ Лукояновъ	000		2600		
„ Сергачъ	000		3000		
„ Княгининъ	000		4000		
„ Васильсурскъ	000		1800		
„ Макарьевъ (на Волгѣ)	000		2000		
„ Семёновъ	000		2000		
5] Казанская губернія.		1131		1,347,000	1190
Г. г. Казань	000		45,000		
У. г. Свѣйжскъ	000		1700		
„ Чебоксары	000		4000		
„ Козьмодемьянскъ	000		4000		
„ Ядринъ	000		2000		
„ Цивильскъ	000		1200		

Европейская Россія

Губерніи, области и замѣчательныя мѣста.		Простр. губ. и обл. въ кв. м.	Число жителей		
		въ зам. м.	въ Губ. и обл.	на кв. м.	
У. г.	Тетиюши		2000		
"	Спаскъ		2000		
"	Лайшевъ		3000		
"	Чистополь		9000		
"	Мамадышъ		3000		
"	Царевококшайскъ		900		
6]	Симбирская губернія.	842		1,024,000	1217
Г. г.	Симбирскъ		35,000		
У. г.	Сенгилей		6000		
"	Сызрань		14,000		
"	Бунякъ		4000		
"	Кореуъ		8000		
"	Алатырь		7000		
"	Курмышъ		4000		
"	Ардатовъ (на Алатырь)		6000		
7]	Саратовская губернія.	2586		1,444,000	559
Г. г.	Саратовъ		74,000		
У. г.	Камышинъ		8000		
"	Царицынъ		5000		
"	Дубовна		8000		
"	Вольскъ		15,000		
"	Хвалыинскъ		9000		
"	Кузнецкъ		10,000		
"	Сердобскъ		9000		
"	Петровскъ		8000		
"	Аткарскъ		6000		
"	Балашевъ		5000		
8]	Самарская губернія.	2438		1,320,000	541
Г. г.	Самара		20,000		
У. г.	Ставрополь		4000		
"	Бугульма		4000		
"	Бугурусланъ		6000		
"	Бузулукъ		5000		
"	Николаевъ		6000		
"	Новый-Узень		6000		

Европейская Россія.

Губерніи, области и замѣчатель- ныя мѣста.	Про- странство губ. и областей въ квад. мил.	Число жителей		
		въ замѣч. мѣстахъ.	въ губер. и обла- стяхъ.	на квадр. милѣ.
9] Астраханская губернія.	2869		387,000	135
Г. г. Астрахань		45,000		
У. г. Красный Яръ		4000		
„ Енотаевскъ		1500		
„ Черный Яръ		4000		
„ Царевъ		3000		
<i>в) Бассейнъ Калмы.</i>				
1] Вятская губернія.	2508		1,819,000	725
Г. г. Вятка		9000		
У. г. Слободской		6000		
„ Орловъ		3000		
„ Котельничъ		2000		
„ Нолинскъ		2000		
„ Яранскъ		1300		
„ Уржумъ		1000		
„ Малмыжъ		1400		
„ Елабуга		5000		
„ Саранулъ		5000		
„ Глазовъ		1000		
2] Пермская губернія.	3230		962,000	298
(Европ. часть.)				
Г. г. Пермь		13,000		
У. г. Соликамскъ		3000		
„ Чердынь		3000		
„ Оханскъ		1300		
„ Оса		2000		
„ Кунгуръ		8000		
„ Красноуфимскъ		3000		
3] Оренбургская губернія.	4750		1,294,000	272
(Европ. часть.)				
Г. г. Уфа		13,000		
У. г. Вирскъ		1800		
„ Мензелинскъ		4000		
„ Белебей		1400		
„ Стерлитамакъ		4000		

Европейская Россія!

Губернии, области и замѣчательныя мѣста.	Простр. губ. и обл. въ кв. м.	Число жителей		
		въ зам. м.	въ губ. и обл.	на кв. м.
У. г. Оренбургъ			7000	
Уральскъ			11,000	
<p>д) <i>Бассейнъ Терека</i> <i>и</i> <i>прибрежная страна, къ югу отъ него, вдоль Каспійскаго моря.</i></p>				
1] Стáвропольская губернія.	1963		535,000	273
Г. г. Стáврополь			14,000	
У. г. Пятигóрскъ			3000	
Моздо́къ			11,000	
„ Кизля́ръ			11,000	
2] Дербéнтская губернія.	5—600		479,000	
Г. г. Дербéнтъ			11,000	
У. г. Кубá			8000	

АЗИАТСКАЯ РОССІЯ.

280,000 □ м. — 6—7 милл. жит.

ПРИРОДНЫЯ БОГАТВА

Сел. = селеніе.

Таблица, содержащая сведения о населении и площади в губерниях, областях и замѣвательныхъ мѣстахъ.

Губерніи, области и замѣвательныя мѣста.	Число жителей.	
	въ зам. мѣст.	въ губ. и обл.
I. ЗАКАВКАЗСКІЙ КРАЙ.		
1] Кутаисская губернія.	306,000	
Г. г. Кутаисъ	3000	
У. г. Озургеты	500	
Пѣти	3000	
" Ахалцѣхъ	12,000	
Сел. Сакары (У: Шаропанскій)	1500	
Сел. Они (У: Рачинскій)	400	
2] Тифлисская губернія.	491,000	
Г. г. Тифлисъ	31,000	
У. г. Гѣри	4000	
" Телавъ	3000	
" Сигнахъ	8000	
" Елисаветполь	13,000	
3] Эриванская губернія.	294,000	
Г. г. Эриванъ	12,000	
У. г. Александрополь	11,000	
" Новый Ваязетъ		
" Нахичеванъ	5000	
" Ордубадъ	3000	
4] Шемахинская губернія.	603,000	
Г. г. Шемаха	20,000	
У. г. Бакү	7000	
" Ленкоранъ	2000	
" Шуша	13,000	
" Нуха	16,000	
II. ЗАУРАЛЬСКІЙ КРАЙ или СИБИРЬ.		
Бассейнъ, Ледовитаго моря.		
а) Бассейнъ Оби.		
1] Пермская губернія. (Азиат. часть.)	780,000	
У. г. Екатеринбургъ	16,000	

Азиатская Россія.

Губерніи, области и замѣчательныя мѣста.	Число жителей.	
	въ зам. мѣст.	въ губ. и обл.
У. г. Шадринскъ - - - - -	5000	
" Камышловъ - - - - -	1900	
" Ирбитъ - - - - -	3000	
" Верхотурье - - - - -	3000	
2] Оренбургская губернія. (Азиат. часть.)		419,000
У. г. Верхнеуральскъ - - - - -	2000	
" Троицкъ - - - - -	2000	
" Златоустъ - - - - -	10,000	
" Челябинъ - - - - -	3000	
3] Тобольская губернія.		872,000
Г. г. Тобольскъ - - - - -	14,000	
Ок. г. Тара - - - - -	5000	
" Омскъ - - - - -	12,000	
" Ишимъ - - - - -	2000	
" Курганъ - - - - -	1800	
" Ялуторовскъ - - - - -	3000	
" Тюмень - - - - -	14,000	
" Туринскъ - - - - -	3000	
" Березовъ - - - - -	1200	
4] Томская губернія.		476,000
Г. г. Томскъ - - - - -	13,000	
О. г. Кузнецкъ - - - - -	3000	
" Бійскъ - - - - -	4000	
" Барнаулъ - - - - -	10,000	
" Колыванъ - - - - -	2000	
" Каинскъ - - - - -	2000	
5] Семипалатинская область		450,000
6] Область Сибирскихъ Киргизовъ		
Областн. г. Семипалатинскъ - - - - -	8000	
<i>б) Бассейнъ Енисѣя.</i>		
1] Енисейская губернія.		252,000
Г. г. Красноярскъ - - - - -	6000	
О. г. Енисейскъ - - - - -	6000	
" Туруханскъ - - - - -	300	
" Канскъ - - - - -	1700	

Азіатская Россія.

Губерніи, области и замѣчательныя мѣста.	Число жителей	
	въ зам. мѣст.	въ губ. и обл.
Обл. г. Минусинскъ - - - - -	1800	
„ Ачинскъ - - - - -	2000	
2] Иркутская губернія.		295,000
Г. г. Иркутскъ - - - - -	15,000	
О. г. Кирѣнскъ - - - - -	700	
Троицкосавскъ - - - - -	5000	
Кяхта - - - - -	400	
3] Забайкальская область.		328,000
Обл. г. Читá - - - - -	700	
Нерчинскъ - - - - -	5000	
а) Бассейнъ Лѣнъ.		
Якутская область.		207,000
Обл. г. Якутскъ - - - - -	3000	
О. г. Олекминскъ - - - - -	200	
„ Вилюйскъ - - - - -	400	
„ Верхойскъ - - - - -	100	
„ Среднеколымскъ - - - - -	300	
„ Охотскъ - - - - -	1000	
„ Аянъ - - - - -	100	
Бассейнъ Великаго океана.		
Камчатская область.		7000
Обл. г. Нижнекамчатскъ - - - - -	200	
Петропáвловскій портъ - - - - -	1000	

РОССІЙСКО-АМЕРИКАНСКІЯ ВЛАДѢНІЯ.

27,000 миль. — 54,000 жит.

Главное мѣсто : Ново-Архангельскъ 700 жит.

Въ Европейской Россіи

115 городовъ имѣютъ болѣе 10,000 жит.			
30	—	—	20,000 —
20	—	—	30,000 —
13	—	—	40,000 —
8	—	—	50,000 — (С. Петербургъ; Москва; Варшава; Саратовъ; Одесса; Рига; Тула и Вильно.) —
5	—	—	70,000 — (С. Петербургъ; Москва; Варшава; Саратовъ и Одесса.) —
3	—	—	100,000 — (С. Петербургъ; Москва и Варшава.) —

Въ Закавказскомъ краѣ

8 городовъ имѣютъ болѣе 10,000 жит. (Самыя большіе: Тифлисъ, Шемаха и Нуха.) —

Въ Зауральскомъ краѣ

6 городовъ имѣютъ болѣе 10,000 жит. (Самыя большіе: Екатеринбургъ, Иркутскъ, Тюмень, Тобольскъ и Томскъ) —



РОССИЙСКО-АМЕРИКАНСКАЯ ВЛАДЫМІРЪ

27,000 □ млнр. — 54,000 жит.

Тѣлесное мѣсто: Ново-Архангельскъ 700 жит.

Ar 857

Иордан. П.