

Valgamaa – Eesti lõunavärv



# Arenngustrateegia Valgamaa 2010+





*Valgamaa – suurepärane paik elamiseks, töötamiseks, õppimiseks ja puhkamiseks*

## Kvaliteetne elukeskkond

- Puhas looduskeskkond
- Kvaliteetsed sotsiaalhoolekande- ja tervishoiuteenused
- Turvaline elukeskkond



## Kiiresti arenev majandus

- Arenev ja mitmekülgne ettevõtlus
- Tööstusalad
- Transiit ja logistika
- Aktiivne tööturupoliitika
- Traditsiooniliste kõrval ka uuenduslikud majandusharud



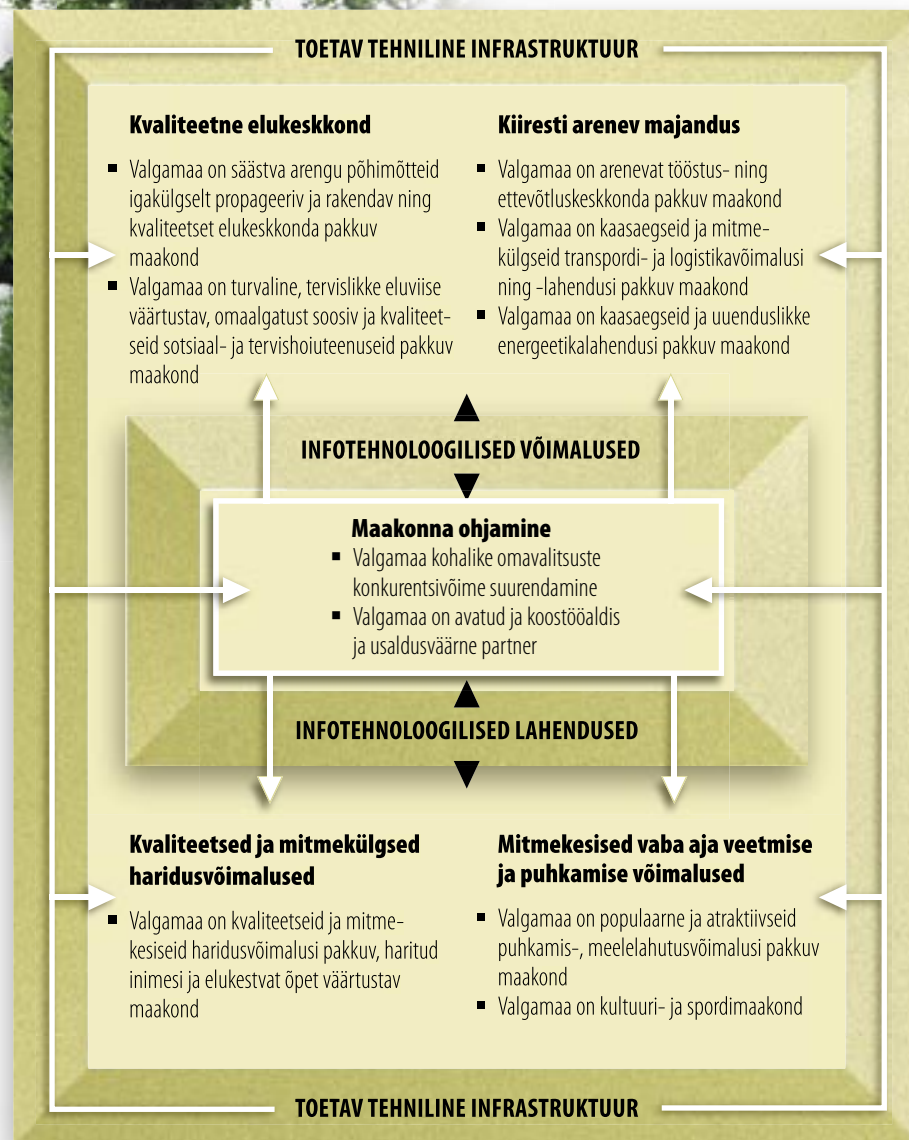
## Mitmekülgset vaba aja veetmise ja puhkamise võimalused

- Atraktiivsed turismitooted ja kultuurisündmused
- Mitmekülgset vaba aja veetmise võimalused
- Rahvusvahelised suurüritused
- Talvepealinn Otepää



## Kvaliteetsed ja mitmekülgset haridusvõimalused

- Kvaliteetne üld- ja kutseharidussüsteem
- Elukestva õppe põhimõtete rakendamine
- Mitmekülgset täiend- ja ümberõppe võimalused
- Mitmekülgset huvihariduse võimalused



# Tegevusvaldkondade strateegilised eesmärgid aastani 2007



## ETTEVÕTLUS JA UUED TÖÖKOHAD

1. Väikeettevõtluse ja maamajanduse soodustamise kaudu lisandub Valgamaal 100 uut töökohta, Ettevõtjate osakaal elanikkonnast e ettevõtlusaktiivsus kasvab 48 ettevõtjani 1000 elaniku kohta
2. Kolmes arengupiirkonnas on olemas tööstusparkide planeering ja kahe tööstuspargi rajamisega on realselt alustatud (Tõrvas ja Valgas)
3. *Via Hanseatica* arenguvööndis on kehtestatud teemaplaneering ja võetud aluseks ettevõtluse arendamisele. On loodud rahvusvaheline turundusstrateegia ja alustatud selle elluviimist.

## TURISM JA TEENINDUS

1. Otepääl valmivad Tehvandi spordikeskuse hüppemäe kompleksi esimene etapp, samuti staadion, mis võimaldab keskuses korraldada rahvusvahelisi tiitlivõistlusi
2. Maakonnas on igas arengupiirkonnas vähemalt ühe teemapargi planeering ja liikumisradade arv on kahekordistunud võrreldes 2004. aastaga
3. Viidasüsteem on korrastatud ja uuendatud ning igas valla-keskuses on elektrooniline infokiosk turismiinformatsiooni ööpäevaringseks saamiseks.

## HARIDUS JA HARITUS

1. Kõigile soovijatele on tagatud lasteaiakohad ja saavutatud laste koolivalmidus 1. klassi astumisel
2. Üldhariduskoolide konkurentsivõime on paranenud, väljalangevus põhikooliastmest on vähem kui 0,5%.
3. Valgamaa Kutseõppekeskuses on loodud uued õppebaasid. Kutseõppekeskusesse asub igal aastal õppima vähemalt 200 õppurit, koolis õpib vähemalt 500 õpilast. On välja töötatud tegevuskava tagamaks, et iga kutseõppekeskuse lõpetaja leiab töökohta või asub edasi õppima järgmisel haridusastmel.

## HALDUSSUUTLIKKUS JA KOOSTÖÖ

1. Kohalike omavalitsuste vahel on sõlmitud piirkondlikud koostöökokkulepped ja koostatud tegevuskavad võtmevaldkondades
2. On saavutatud kokkulepped ja loodud tingimused omavalitsuste vabatahtlikuks ühinemiseks vähemalt kahes ühinemisi- piirkonnas
3. Valgamaa Omavalitsuste Liidul on reaalne valmidus finantseerida maakonna ühistegevust, arvestusega et 1% iga kohaliku omavalitsuse eelarvest on planeeritud maakondlike ühistegevuste ja -projektide elluviimiseks

## TEHNILINE INFRASTRUKTUUR

1. Rekonstrueeritud on Jõhvi–Tartu–Valga mnt Rõngu–Valga vaheline riigimaantee lõik ja rajatud Valga–Sooru jalgrattatee. Kruusateedele on ehitatud vähemalt 40 km tolmuvasid katteid
2. Valgas on alustatud rahvusvahelise multimodaalse transpordi- ja logistikakeskuse loomisega
3. Koostöös AS Eesti Gaasiga on koostatud Valgamaa gaasifitseerimise kava

## SÄÄSTEV ARENG JA KVALITEETNE ELUKESKKOND

1. Statsionaarseks hooldusraviks on maakonnas 40 voodikohta
2. Patsientide rahulolu perearstidega on tõusnud võrreldes 2005. aastaga 20% võrra
3. Maakonda jääb vähemalt kolm jäätmesorteerimisjaama (tõmbekeskustes), iga inimese jaoks on loodud võimalus liituda organiseeritud ja mugava prügiveoteenusega
4. On kaasajastatud 9 reoveepuhasti, tiheasustatud aladel on võimalus ühineda ühiskanalisatsioonisüsteemiga. Veekogude veekvaliteet on võrreldes 2005. aastaga paranenud

## INFO- JA KOMMUNIKAT- SIOONI TEHNOLOOGIA

1. Andmeside püsühendus on kogu maakonnas samamoodi kättesaadav nagu suurtes keskustes
2. Internetis on informatsioon kõigi Valgamaa vaatamis- väärsuste, majutus- ja toitlustusasutuste, kultuuri- ja spordiürituste kohta
3. Igas rahvaraamatukogus on lugejatele vähemalt üks arvuti- töökoht

# Valgamaa arengupiirkonnad

# Arengupiirkondade tegevusvaldkonnad ja arengueeldused



Valgamaal on kolm piirkonda, mis oma erinevate võimalustega täiendavad üksteist ja loovad Valgamaast tugeva ja tasakaalustud elamis-, töötamis-, õppimis- ja puhkamiskeskonna

## Valga piirkonna peamisteks võtmevaldkondadeks on tööstus, teenindus, transiit ja logistika.

- Valga peamisteks tööstusharudeks on mööblitööstus, toiduainetööstus ja õmblustööstus.
- Valga on maakonna peamine teeninduskeskus, siin paiknevad riiklikud haldusstruktuurid. Samuti on Valga maakonna hariduskants.
- Valga on kujunemas piirkonna kaubanduskeskuseks.
- Multimodaalse transiidi- ja logistikakeskuse väljaarendamine, kõigi võimaluste kasutamine ning tihe koostöö Läti Valka linnaga annavad sellele valdkonnale rahvusvahelise mõõtmega.
- Rahvusvahelise tähtsusega transiidikoridoride (*Via Hanseatica*, *Rail Baltica*) avanemine ja toimimine kiirendavad kogu maakonna arenguvõimalusi.

## Otepää piirkonna märksõna on eelkõige turism (spordi-, loodus-, kultuuri- ja elamusturism).

- Rahvusvaheliste suurürituste (eeskätt talispordivõistluste) toel on Otepää ja selle ümbrus saavutanud hea maine kui mitmekülgset aktiivset puhkust võimaldav piirkond.
- Otepää piirkonna arengut toetavad siinsed kaubandus- ja tööstusettevõtted. Otepää piirkonnas on arenenud **toiduaine-, metsa- ja puidu- ning metallitööstus**, mis lisaks turismile annavad tööd lõviosa piirkonna elanikest.
- Otepää kui Eesti taliturismi keskus meelitab Valgamaale tuhandeid turiste.

## Tõrva-Helme piirkonna tegevusvaldkondadeks on puidu- ja õmblustööstus, ehitus, mahepõllumus ja (sise)turism.

- Tõrva-Helme on Valga maakonna keskne põllumajanduspiirkond. Siinne mahepõllumajanduslik tegevus on järjest enam hoogustumas ja tootmine kasvab.
- Tõrva-Helme piirkond on rikas kultuuri- ja ajaloo pärimuse poolest ning siin paiknevad mitmed ajaloomälestised (Helme ordulossi varemed, Barclay de Tolly mausoleum, Taagepera loss) ja looduslikud vaatamisväärsused (Helme ja Koorküla koopad).



## VALGAMAA AREGUNÕUKOGU

Arengustrateegia koostamist koordineeris Valgamaa arengunõukogu, mille koosseisu kuuluvad Valga Maavalitsuse, Valgamaa Omavalitsuste Liidu, SA Valgamaa Arenguagentuuri, SA Valgamaa Turismi, Valgamaa Keskkonnateenistuse, Valgamaa Tööhõiveameti, kolmanda sektori ja ettevõtjate esindajad. Nõukogu koosneb 8 valdkondlikust töörühmast.

## ARENGUSTRATEEGIA VALGAMAA 2010+

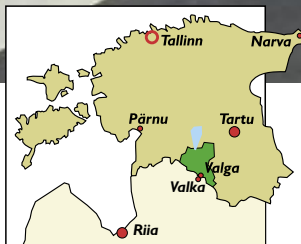
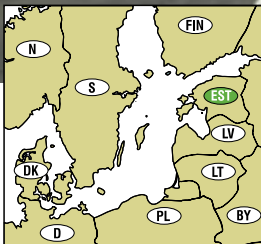
Käesolev arengustrateegia "Valgamaa 2010+" on koostatud Valga Maavalitsuse, Valgamaa kohalike omavalitsuste, maakonna elanike, ettevõtjate ja mittetulundussektori koostöös ajavahemikus november 2003 kuni aprill 2004. Strateegia täisversiooni leiata koduleheküljelt: <http://valgamaa.ee/strateegia>

**Concise version of the strategy is available in English at  
<http://valgamaa.ee/strateegia>**

## ARENGUSTRATEEGIA ÜLESEHITUS

Arengustrateegia koosneb kolmest omavahel seotud osast:

- Valgamaa arengut mõjutavad välised ja sised tegurid ning nende analüüs;
- Visioon Valgamaa 2010 ja Valgamaa arengumudel;
- Valga maakonna tegevuskava aastani 2010.



Pindala 2046 km<sup>2</sup>  
Rahvaarv 36 000

Väljaandja: Valga Maavalitsus

Koostas Valgamaa arengunõukogu

Trükise väljaandmist toetavad Siseministeerium ja EAS

Fotod: Silvar Lelle, Nils Rebane, Margo Pärnaku, Malev Toom, Tiina Viireleid | Kujundus: OÜ Disain ja Trükk | Trükk: Triip