

EESTI NSV
ADMINISTRATIIV-
TERRITORIAALNE
JAOTUS

ЭСТОНСКАЯ ССР
АДМИНИСТРАТИВНО-
ТЕРРИТОРИАЛЬНОЕ
ДЕЛЕНИЕ



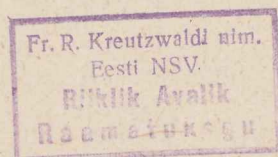
EESTI RIIKLIK KIRJASTUS
TALLINN 1955

EESTI NSV ÜLEMNÕUKOGU PRESIIDIUM
INFORMATSIOONI- JA STATISTIKAOSAKOND

E $\frac{3}{460}$

EESTI NSV ADMINISTRATIIV- TERRITORIAALNE JAOTUS

SEISUGA 1. OKTOOBER 1955



E 22723

EESTI RIIKLIK KIRJASTUS
TALLINN 1955

EESSÖNA

Käesolev Eesti NSV administratiiv-territoriaalse jaotuse käsiraamat on koostatud andmete seisuga 1. oktoobril 1955.

Käsiraamat on jaotatud kahte ossa: esimeses osas on antud vabariigi administratiivüksuste arv ja administratiiv-territoriaalne jaotus administratiivüksuste liikide järgi ning teises osas rajoonide administratiiv-territoriaalne jaotus.

Käsiraamatu lõppu on paigutatud tähestikuline sisujuht ja Eesti NSV kaart rajoonide ja külanõukogude piiridega ning rajoonide keskustega.

Käsiraamatus antud andmed vabariigi ja rajoonide territooriumide suuruste kohta on saadud Eesti NSV Põllumajanduse Ministeeriumi Maakorralduse Valitsuselt, linnade moodustamise aegade kohta — Eesti NSV Teaduste Akadeemialt, kauguste kohta Tallinnast rajoonide keskusteni — Eesti NSV Autotranspordi ja Maanteede Ministeeriumilt, kauguste kohta rajoonide keskustest külanõukogude keskusteni, linnadeni ja aleviteni ning kauguste kohta rajoonide keskustest, linnadest, alevitest ja külanõukogude keskustest lähimate raudteejaamadeni — rajoonide täitevkomiteedelt.

TEATMIKUS KASUTATUD LÜHENDID

raj.	—	rajoon
l.	—	linn
lt. al.	—	linnatüüpi alev
t.-al.	—	töölisalev
k.-al.	—	kuurortalev
kn.	—	külanõukogu
as.	—	asula, asustatud punkt
k.	—	küla
raj. k.	—	rajooni keskus
adm. tähts.	—	administratiivne tähtsus

EESTI NSV

PEALINN — TALLINN

Territoorium	45 148,9 km ²
Kaugus Moskvast Tallinnani	1021 km
Eesti NSV moodustamise aeg	21. juuli 1940
Eesti NSV NSV Liidu koosseisu vastuvõtmise aeg	6. august 1940

Administratiivüksuste arv:

rajoone	39
linnu	34
neist:	
vabariikliku alluvusega linnu	5
rajoonilise alluvusega linnu	29
linnarajoone	4
aleveid	28
neist:	
linnatüüpi aleveid	7
töölisaleveid	19
kuurortaleveid	2
külanõukogusid	320

E E S T I N S V

ADMINISTRATIIV-TERRITORIAALNE JAOTUS

RAJONID

Jrk. nr.	Rajooni nimetus	Rajooni keskuse asukoht	Rajoonilise al- luvusega linnu	Aleveid				Külanõu- kogusid
				linnatüüpi aleveid	töölis- aleveid	kuuort- aleveid	kokku	
1	Abja	Abja-Paluoja lt. al.	1	1	1	—	2	7
2	Antsla	Antsla l.	1	—	—	—	—	7
3	Elva	Elva l.	1	—	—	—	—	11
4	Haapsalu	Haapsalu l.	1	—	—	—	—	10
5	Harju	Tallinna l.	—	—	1	—	1	10
6	Hiumaa	Kärdla l.	1	—	—	—	—	5
7	Jõgeva	Jõgeva l.	1	—	—	—	—	8
8	Jõhvi	Jõhvi l.	2	—	2	—	2	12
9	Kallaste	Kallaste l.	1	—	—	—	—	7
10	Keila	Keila l.	2	—	—	—	—	7
11	Kilingi-Nõmme	Kilingi-Nõmme l.	1	—	—	—	—	8
12	Kingissepa	Kingissepa l.	1	—	—	—	—	11
13	Kiviõli	Kiviõli l.	1	—	2	—	2	6
14	Kose	Kose as.	—	—	1	—	1	7
15	Lihula	Lihula lt. al.	—	1	—	—	1	7
16	Loksa	Loksa t.-al.	—	—	1	—	1	6
17	Mustvee	Mustvee l.	1	—	—	—	—	10
18	Märjamaa	Märjamaa lt. al.	—	1	—	—	1	5
19	Orissaare	Orissaare as.	—	—	—	—	—	11
20	Otepää	Otepää l.	1	—	—	—	—	5
21	Paide	Paide l.	1	1	—	—	1	8
22	Põltsamaa	Põltsamaa l.	1	—	—	—	—	9
23	Põlva	Põlva as.	—	—	—	—	—	9
24	Pärnu	Pärnu l.	1	—	1	—	1	9
25	Pärnu-Jaagupi	Pärnu-Jaagupi lt. al.	—	1	—	—	1	5
26	Rakvere	Rakvere l.	2	—	—	—	—	10
27	Rapla	Rapla t.-al.	—	—	2	—	2	8
28	Räpina	Räpina t.-al.	—	—	1	—	1	12
29	Suure-Jaani	Suure-Jaani l.	1	—	1	—	1	7
30	Tapa	Tapa l.	1	1	—	1	2	10
31	Tartu	Tartu l.	—	—	—	—	—	10
32	Tõrva	Tõrva l.	1	—	—	—	—	7
33	Türi	Türi l.	1	—	—	—	—	6
34	Valga	Valga l.	1	—	—	—	—	7
35	Vastseliina	Vastseliina as.	—	—	—	—	—	7
36	Viljandi	Viljandi l.	2	—	—	—	—	10
37	Võru	Võru l.	1	—	—	—	—	8
38	Väike-Maarja	Väike-Maarja as.	—	—	1	—	1	12
39	Vändra	Vändra lt. al.	—	1	2	—	3	6

LINNAD

A. Vabariikliku alluvusega linnad

Jrk. nr.	Linna nimetus	Moodus- tamise aeg	Adm. tähts.	Linna- rajoonid	Linnanõu- kogule allu- tatud alevid	Raudtee- jaam
1	Tallinn	1154	vabariigi pealinn	1) Kalinini rajoon 2) Kesklinna rajoon 3) Mere- rajoon 4) Nõmme rajoon	—	Tallinn-Balti Tallinn-Väike
2	Kohtla-Järve	15. VI 1946	—	—	1) Kohtla t.-al. 2) Kukruse t.-al.	Kohtla
3	Narva	XIII sajand	—	—	1) Narva- Jõesuu k.-al. 2) Sillamäe t.-al.	Narva
4	Pärnu	1234	—	—	—	Pärnu
5	Tartu	1030	—	—	—	Tartu

B. Rajoonilise alluvusega linnad

Jrk. nr.	Linna nimetus	Adm. tähts.	Millisesse rajooni kuulub	Jrk. nr.	Linna nimetus	Adm. tähts.	Millisesse rajooni kuulub
1	Ahtme	—	Jõhvi	15	Mustvee	raj. k.	Mustvee
2	Antsla	raj. k.	Antsla	16	Mõisaküla	—	Abja
3	Elva	raj. k.	Elva	17	Otepää	raj. k.	Otepää
4	Haapsalu	raj. k.	Haapsalu	18	Paide	raj. k.	Paide
5	Jõgeva	raj. k.	Jõgeva	19	Paldiski	—	Keila
6	Jõhvi	raj. k.	Jõhvi	20	Põltsamaa	raj. k.	Põltsamaa
7	Kallaste	raj. k.	Kallaste	21	Rakvere	raj. k.	Rakvere
8	Keila	raj. k.	Keila	22	Sindi	—	Pärnu
9	Kilingi- Nõmme	raj. k.	Kilingi- Nõmme	23	Suure-Jaani	raj. k.	Suure-Jaani
10	Kingissepp	raj. k.	Kingissepa	24	Tapa	raj. k.	Tapa
11	Kiviõli	raj. k.	Kiviõli	25	Tõrva	raj. k.	Tõrva
12	Kunda	—	Rakvere	26	Türi	raj. k.	Türi
13	Kärdla	raj. k.	Hiumaa	27	Valga	raj. k.	Valga
14	Mustla	—	Viljandi	28	Viljandi	raj. k.	Viljandi
				29	Võru	raj. k.	Võru

ALEVID

Jrk. nr.	Alevi nimetus	Adm. tähts.	Millisesse rajooni kuulub	Jrk. nr.	Alevi nimetus	Adm. tähts.	Millisesse rajooni kuulub
----------	---------------	-------------	---------------------------	----------	---------------	-------------	---------------------------

A. Linnatüüpi alevid

1	Abja-Paluoja	raj. k.	Abja	5	Märjamaa	raj. k.	Märjamaa
2	Ambla	—	Tapa	6	Pärnu-Jaagupi	raj. k.	Pärnu-Jaagupi
3	Järva-Jaani	—	Paide	7	Vändra	raj. k.	Vändra
4	Lihula	raj. k.	Lihula				

B. Töölisalevid

1	Järvakandi	—	Vändra	10	Nuija	—	Abja
2	Kehra	—	Kose	11	Püssi	—	Kiviõli
3	Kohila	—	Rapla	12	Rapla	raj. k.	Rapla
4	Kohtla	—	On allutatud Kohtla-Järve linnanõukogule	13	Räpina	raj. k.	Räpina
5	Kukruse	—	On allutatud Kohtla-Järve linnanõukogule	14	Sillamäe	—	On allutatud Narva linnanõukogule
6	Küttejõu	—	Kiviõli	15	Sompa	—	Jõhvi
7	Lavassaare	—	Pärnu	16	Tamsa'u	—	Väike-Maarja
8	Loksa	raj. k.	Loksa	17	Tootsi	—	Vändra
9	Maardu	—	Harju	18	Viivikonna	—	Jõhvi
				19	Võhma	—	Suure-Jaani

C. Kuurortalevid

1	Aegviidu	—	Tapa	2	Narva-Jõesuu	—	On allutatud Narva linnanõukogule
---	----------	---	------	---	--------------	---	-----------------------------------

KÜLANOUKOGUD

Jrk. nr.	Külanõukogu nimetus	2	Külanõukogu keskuse asukoht	3	Millisesse rajooni kuulub	4	Jrk. nr.	Külanõukogu nimetus	2	Külanõukogu keskuse asukoht	3	Millisesse rajooni kuulub	4
1	Aakre		Aakre k.		Elva		31	Esna		Esna as.		Paide	
2	Abja		Abja-Paluoja lt. al.		Abja		32	Haabsaare		Haabsaare k.		Antsla	
3	Aegviidu		Aegviidu k.-al.		Tapa		33	Haanja		Haanja as.		Võru	
4	Aesoo		Rahnoja k.		Vändra		34	Haaslava		Kürepalu k.		Tartu	
5	Ahja		Ahja as.		Põlva		35	Hageri		Hageri as.		Rapla	
6	Ahli		Haapsalu l.		Haapsalu		36	Halinga		Pärnu-Jaagupi lt. al.		Pärnu-Jaagupi	
7	Alajõe		Alajõe k.		Jõhvi		37	Haljala		Haljala as.		Rakvere	
8	Alaküla		Märjamaa lt. al.		Märjamaa		38	Halliste		Risti as.		Abja	
9	Alaküla		Jaama as.		Räpina		39	Hanila		Kõmsi as.		Lihula	
10	Alansi		Äksi k.		Kõse		40	Harku		Hüüru k.		Harju	
11	Alatskivi		Alatskivi as.		Kallaste		41	Hellamaa		Hellamaa k.		Orissaare	
12	Alavere		Alavere k.		Kõse		42	Helme		Torva l.		Torva	
13	Albu		Järva-Madise k.		Tapa		43	Holstre		Koõli k.		Viljandi	
14	Aluste		Vaki k.		Vändra		44	Hummuli		Hummuli k.		Torva	
15	Alutaguse		Vodova k.		Jõhvi		45	Häädemeeste		Suure II k.		Kilingi-Nõmme	
16	Ambia		Ambia lt. al.		Tapa		46	Häätaru		Kõllesti k.		Põlva	
17	Anija		Kehra t.-al.		Kõse		47	Isaku		Isaku as.		Jõhvi	
18	Anikvere		Võhka k.		Põltsamaa		48	Illi		Illi as.		Vastseliina	
19	Antsla		Antsla l.		Antsla		49	Iluka		Raudi k.		Jõhvi	
20	Aravete		Aravete k.		Tapa		50	Jaama		Jaama k.		Jõhvi	
21	Are		Niidu k.		Pärnu-Jaagupi		51	Juuru		Juuru as.		Rapla	
22	Arjandi		Vihiküla k.		Suure-Jaani		52	Jõelähtme		Joelähtme k.		Harju	
23	Aruküla		Sirguvere k.		Mustvee		53	Jõgeva		Eristvere k.		Jõgeva	
24	Assamalla		Assamalla k.		Väike-Maarja		54	Jõhvi		Pargitaguse k.		Jõhvi	
25	Audru		Kihlepa k.		Pärnu		55	Jäneda		Pirsu k.		Tapa	
26	Avinurme		Mõisa k.		Mustvee		56	Järavere		Järavere k.		Põltsamaa	
27	Eidapere		Eidapere as.		Vändra		57	Järva-Jaani		Järva-Jaani lt. al.		Paide	
28	Elva		Elva l.		Elva		58	Järvakandi		Purku k.		Rapla	
29	Emajõe		Metsa k.		Tartu		59	Järve		Järve k.		Jõgeva	
30	Emmaste		Viiaterna k.		Hiumaa		60	Jäärja		Alliku k.		Kilingi-Nõmme	

1	2	3	4	1	2	3	4
61	Kaagjärve	Kaagjärve k.	Valga	96	Kohtla	Kohtla-Järve l.	Jõhvi
62	Kaali	Ree k.	Kingissepa	97	Koidu	Muku k.	Viljandi
63	Kaansoo	Kaansoo k.	Suure-Jaani	98	Koigi	Koigi as.	Paide
64	Kaari	Kaari k.	Rakvere	99	Kokora	Kokora k.	Kallaste
65	Kaarma	Kaisvere k.	Kingissepa	100	Kolga	Kahala k.	Loksa
66	Kabala	Kabala k.	Kiviõli	101	Kolga-Jaani	Kolga-Jaani as.	Põltsamaa
67	Kabli	Kabli k.	Kilingi-Nõmme	102	Konguta	Amikoru k.	Elva
68	Kadrina	Kadrina as.	Tapa	103	Koonga	Koonga k.	Lihula
69	Kaisma	Kergu k.	Vändra	104	Kooraste	Kooraste k.	Otepää
70	Kaju	Kasvandu k.	Rapla	105	Koorküla	Koorküla k.	Tõrva
71	Kalevi	Aruküla k.	Jõgeva	106	Koosa	Koosa k.	Kallaste
72	Kallmäe	Viira k.	Orissaare	107	Kose	Kose as.	Kose
73	Kalmetu	Kalmetu k.	Viljandi	108	Kuivajõe	Kolu k.	Kose
74	Kambja	Kambja as.	Elva	109	Kullamaa	Kullamaa k.	Märjamaa
75	Kanaküla	Kanaküla k.	Kilingi-Nõmme	110	Kunda	Linnuse k.	Rakvere
76	Kanepi	Kanepi as.	Põlva	111	Kurenurme	Vaabina k.	Antsla
77	Kapera	Kaagu k.	Vastseliina	112	Kurtina	Kingissepa l.	Kingissepa
78	Kariste	Uue-Kariste k.	Abja	113	Kurtina	Kiisa as.	Harju
79	Karksi	Kaali k.	Abja	114	Kuusalu	Kuusalu as.	Loksa
80	Karula	Lülemäe k.	Valga	115	Kõnnu	Kõnnu k.	Loksa
81	Karuse	Paatsalu k.	Lihula	116	Kõpu	Kesküla k.	Viljandi
82	Kasaritsa	Vana-Kasaritsa as.	Võru	117	Kõue	Raava k.	Kose
83	Kauksi	Kauksi k.	Põlva	118	Käina	Käina k.	Hiumaa
84	Kehtna	Madalama k.	Rapla	119	Kärevere	Kärevere k.	Tartu
85	Kella	Keila l.	Keila	120	Kärä	Mõnnuste k.	Kingissepa
86	Kernu	Jaani k.	Keila	121	Kärstina	Kärstina k.	Tõrva
87	Kihelkonna	Viki k.	Kingissepa	122	Käru	Käru k.	Türi
88	Kihnu	Mõisa k.	Pärnu	123	Laekvere	Laekvere k.	Väike-Maarja
89	Kiltsi	Kiltsi as.	Väike-Maarja	124	Lagedi	Kopli k.	Harju
90	Kirbla	Kirbla k.	Lihula	125	Lainjala	Aaviku k.	Orissaare
91	Kirna	Putkaste k.	Häapsalu	126	Laiuse	Sootaga k.	Jõgeva
92	Kivi-Vigala	Kivi-Vigala k.	Pärnu-Jaagupi	127	Lalsi	Lalsi k.	Põltsamaa
93	Klooga	Tulina k.	Keila	128	Lasva	Lasva as.	Võru
94	Koeru	Koeru as.	Paide	129	Lauka	Oste k.	Hiumaa
95	Kohila	Kohtla t.-al.	Rapla	130	Laupa	Laupa k.	Türi

1	2	3	4	1	2	3	4
131	Leevi	Leevi k.	Räpina	166	Nursi	Nursi as.	Võru
132	Lehtse	Lehtse as.	Tapa	167	Nõo	Nõo as.	Eiva
133	Leisi	Leisi k.	Orissaare	168	Nõva	Nõva k.	Haapsalu
134	Lelle	Lelle as.	Türi	169	Obinitsa	Obinitsa k.	Vastseliina
135	Lemmatsi	Lemmatsi k.	Tartu	170	Oisu	Väljaotsa k.	Türi
136	Lilli	Äri k.	Abja	171	Olepa	Sagevere k.	Suure-Jaani
137	Linnamäe	Linnamäe k.	Haapsalu	172	Olustvere	Olustvere k.	Mustvee
138	Linte	Linte k.	Räpina	173	Oonurme	Oonurme k.	Otepää
139	Lohusuu	Lohusuu k.	Mustvee	174	Otepää	Vana-Otepää k.	Keila
140	Loksa	Loksa t.-al.	Loksa	175	Padise	Kasepere k.	Johvi
141	Luidja	Luidja k.	Hiumaa	176	Pagari	Pagari k.	Paide
142	Lullikatku	Lullikatku k.	Mustvee	177	Paide	Paide I.	Viljandi
143	Lustivere	Lustivere k.	Põltsamaa	178	Paisu	Aidu k.	Põltsamaa
144	Luunja	Luunja	Tartu	179	Pajusi	Kaiana k.	Kallaste
145	Lõpe	Lõpe k.	Lihula	180	Pala	Pala k.	Jõgeva
146	Lüganuse	Lüganuse k.	Kiviõli	181	Palamuse	Palamuse k.	Haapsalu
147	Lümanda	Aleviku k.	Kingissepa	182	Palivere	Võntjala k.	Eiva
148	Maasi	Kavandi k.	Orissaare	183	Paluperä	Paluperä k.	Orissaare
149	Maidla	Savala k.	Kiviõli	184	Parama	Nõmme k.	Räpina
150	Massiaru	Savala k.	Kilingi-Nõmme	185	Parapalu	Parapalu k.	Jõgeva
151	Mehikoorma	Küla k.	Räpina	186	Pedia	Koola k.	Kallaste
152	Meremäe	Meremäe as.	Vastseliina	187	Peipsiääre	Kolkja k.	Põlva
153	Metsküla	Metsküla k.	Orissaare	188	Peri	Peri k.	Kingissepa
154	Mikitamäe	Koksina k.	Räpina	189	Pihitla	Lasnamaa k.	Orissaare
155	Misso	Misso as.	Vastseliina	190	Piiri	Piiri k.	Räpina
156	Mustajõe	Mustajõe k.	Põlva	191	Piirisaare	Piiri k.	Kose
157	Mustjala	Mustjala as.	Kingissepa	192	Pikavere	Suurevälja k.	Abja
158	Muuga	Muuga k.	Väike-Maarja	193	Poli	Nuia t.-al.	Harju
159	Moisaküla	Moisaküla k.	Suure-Jaani	194	Prangli	Idaotsa k.	Eiva
160	Moniste	Rooksoo k.	Antsla	195	Puhja	Puhja k.	Valga
161	Mättaguse	Külla k.	Johvi	196	Puka	Puka k.	Paide
162	Mäksa	Tamme k.	Tartu	197	Purdi	Purdi as.	Põltsamaa
163	Märjamaa	Märjamaa k.	Märjamaa	198	Puurmani	Puurmani k.	Põltsamaa
164	Nabala	Nabala-Mõisa k.	Harju	199	Põina	Põina k.	Tapa
165	Nissi	Urjaste I k.	Keila	200	Põltsamaa	Mõhkküla k.	Põltsamaa

1	2	3	4	1	2	3	4
201	Põlva		Põlva	236	Salme		Salme k.
202	Päinurme	Mammaste k.	Põltsamaa	237	Sangaste		Sangaste k.
203	Pärsti	Päinurme k.	Viljandi	238	Sangla		Rakke k.
204	Põide	Viljandi l.	Orissaare	239	Satserinna		Satserinna k.
205	Pühajärve	Ariste k.	Otepää	240	Saue		Saue k.
206	Pühalepa	Sihva k.	Hiumaa	241	Sauga		Sauga k.
207	Pürksi	Reikama k.	Haapsalu	242	Seliste		Seli k.
208	Raasiku	Pürksi k.	Harju	243	Simuna		Simuna as.
209	Raikküla	Raasiku as.	Rapla	244	Sonda		Väike-Maarja
210	Raja	Lipa k.	Mustvee	245	Soomevere		Kiviõli
211	Rajangu	Tiheda k.	Abja	246	Suruju		Suure-Jaani
212	Rakke	Mõisaküla l.	Väike-Maarja	247	Suuremetsa		Pärnu
213	Rakvere	Rakke as.	Rakvere	248	Sõmerpalu		Räpina
214	Rannu	Tammikuuluse k.	Elva	249	Taagepera		Võru
215	Rannu	Valla-Palu k.	Kiviõli	250	Taali		Tõrva
216	Rapla	Rannu k.	Rapla	251	Tabivere		Pärnu
217	Rasina	Rapla Uusküla k.	Põlva	252	Taheva		Jõgeva
218	Raudna	Rasina as.	Viljandi	253	Tali		Vaiga
219	Ridala	Raudna k.	Haapsalu	254	Tammiku		Kilingi-Nõmme
220	Riidaja	Käbla k.	Tõrva	255	Tamsalu		Jõhvi
221	Risti	Riidaja k.	Haapsalu	256	Tartu		Väike-Maarja
222	Risti	Risti k.	Keila	257	Tihemetsa		Tartu
223	Roela	Risti as.	Rakvere	258	Toila		Kilingi-Nõmme
224	Ruhnu	Roela-Teeääre k.	Pärnu	259	Torgu		Jõhvi
225	Ruusmäe	Ruhnu k.	Vastseliina	260	Tori		Kingssepa
226	Rõngu	Ruusmäe as.	Elva	261	Tornimäe		Vändra
227	Rõuge	Rõngu as.	Võru	262	Trigi		Orissaare
228	Rõusa	Rõuge as.	Vändra	263	Tsooru		Väike-Maarja
229	Rägavere	Rõusa k.	Rakvere	264	Tudu		Antsla
230	Saaluse	Kantküla k.	Vastseliina	265	Tudulinna		Rakvere
231	Saarde	Vana-Saaluse as.	Kilingi-Nõmme	266	Tuksi		Mustvee
232	Saarepeedi	Surtsi k.	Viljandi	267	Tuudi		Haapsalu
233	Sadala	Saarepeedi k.	Jõgeva	268	Tõlliste		Lihula
234	Saksi	Sadala k.	Tapa	269	Tõstamaa		Vaiga
235	Salla	Saksi k.	Väike-Maarja	270	Tähtvere		Pärnu
		Salla as.					Tartu

1	2	3	4	1	2	3	4
271	Tääksi	Tääksi k.	Suure-Jaani	296	Venevere k.	Venevere k.	Väike-Maarja
272	Türi	Türi I.	Türi	297	Veski	Veski	Räpina
273	Uhtna	Uhtna as.	Rakvere	298	Veski	Veski	Otepää
274	Ulla	Kaimi k.	Elva	299	Vigala	Vigala k.	Pärnu-Jaagupi
275	Ulvi	Ulvi k.	Mustvee	300	Vihula	Vihula	Loksa
276	Urvaste	Kuldre k.	Antsla	301	Viimsi	Viimsi	Harju
277	Uulu	Uulu k.	Pärnu	302	Viitina	Viitina as.	Võru
278	Uusna	Verilaske k.	Viljandi	303	Viitina	Viitina	Rakvere
279	Vaida	Vaida k.	Harju	304	Viru-Jaagupi	Viru-Jaagupi as.	Rakvere
280	Vaikna	Maidla k.	Märjamaa	305	Viru-Nigula	Viru-Nigula k.	Kiviõli
281	Vaivara	Uue-Sõtko k.	Jõhvi	306	Vohnja	Vohnja as.	Tapa
282	Vajangu	Vajangu k.	Väike-Maarja	307	Vooru	Suislepa k.	Tõrva
283	Valgjärve	Saverna k.	Otepää	308	Võrnsi	Hullo k.	Haapsalu
284	Vajjala	Kiriku k.	Orissaare	309	Võhma	Võhma k.	Kingissepa
285	Vaima	Oiu k.	Viljandi	310	Võnnu	Võnnu k.	Tartu
286	Vao	Vao k.	Paide	311	Võsu	Võsu as.	Loksa
287	Vara	Matjamaa k.	Kallaste	312	Võtikvere	Kõnnu k.	Mustvee
288	Varbla	Helmküla k.	Lihula	313	Võõpsu	Toomasmäe k.	Räpina
289	Varbola	Vaimõisa k.	Märjamaa	314	Väike-Maarja	Väike-Maarja as.	Väike-Maarja
290	Varstu	Varstu k.	Antsla	315	Väimela	Võru as.	Võru
291	Vasalemma	Vasalemma as.	Keila	316	Välgi	Välgi k.	Kallaste
292	Vassevere	Alnavere k.	Mustvee	317	Värskä	Värskä k.	Räpina
293	Vastemõisa	Vastemõisa k.	Suure-Jaani	318	Väätsa	Väätsa as.	Paide
294	Vastse-Kuuste	Vastse-Kuuste as.	Põlva	319	Oru	Oru as.	Valga
295	Vellise	Vellise k.	Pärnu-Jaagupi	320	Aksi	Puhtaleiva k.	Tartu

RAJONIDE ADMINISTRATIIV-TERRITORIAALNE JAOTUS

ABJA RAJON

KESKUS — ABJA-PALUOJA lt. al.

Territoorium	846,4 km ²	Administratiivüksuste arv:
Kaugus Tallinnast Abja- Paluoja alevini	204,9 km	rajoonilise alluvusega linnu I
		linnatüüpi aleveid I
		töölisaleveid I
		külanõukogusid 7

RAJONILISE ALLUVUSEGA LINNAD

Jrk. nr.	Linna nimetus	Moodustamise aeg	Adm. tähts.	Lähim raudteejaam ja kaugus sellest (km)	Kaugus rajooni keskusest (km)
1	Mõisaküla	1938	—	Mõisaküla	14

ALEVID

Jrk. nr.	Alevi nimetus	Moodustamise aeg	Adm. tähts.	Lähim raudteejaam ja kaugus sellest (km)	Kaugus rajooni keskusest (km)
1	Abja-Paluoja lt. al.	29. XII 1945	raj. k.	Abja	—
2	Nuia t.-al.	13. IX 1945	—	Halliste 11	15

KÜLANÕUKOGUD

Jrk. nr.	Külanõukogu nimetus	Külanõukogu keskuse asukoht	Lähim raudteejaam ja kaugus sellest (km)	Kaugus rajooni keskusest (km)	Külanõukogu piirides asuvad maakasutused
1.	2	3	4	5	6
1	Abja	Abja-Paluoja lt. al.	Abja	—	A. A. Ždanovi nimelise «Võidu», «Kalevi», «Koidu» ja «Tasuja» kolhoosi, Penuja sovhoosi, Abja Põllumajanduskooli, Abja Invaliidide Kodu ja Viljandi Rajoonidevahelise Loomade Varumiskontori Nuumabaasi maakasutused ning riigimetsafondi maad.

1	2	3	4	5	6
2	Halliste	Risti as.	Halliste 0,5	8	«Tähe» ja «Sädeme» kolhoosi, Oisu Tehnoloogilise Piimandustehnikumi õppemajandi, Oisu Võitööstuse ja Kalvre Tellistehase maakasutused ning riigimetsafondi ja riigi reservmaad.
3	Kariste	Uue-Kariste k.	Halliste 12	16	Mitšurini-nimelise ja «Tee Kommunismile» kolhoosi maakasutused ning riigimetsafondi ja riigi reservmaad.
4	Karksi	Kaali k.	Kaarli 7	23	Karksi, «Sõpruse» ja «Sangari» kolhoosi, Muri Puukooli, Viljandi Meditsiinilise Keskkooli Suuga abimajandi ja Eesti NSV Teaduste Akadeemia Taimekasvatuse Instituudi Polli filiaali Morna osakonna maakasutused ning riigimetsafondi ja riigi reservmaad.
5	Lilli	Äri k.	Halliste 17	21	«Edasi», «Uue Võidu» kolhoosi ja Kõrgemäe sovhoosi Karksi osakonna maakasutused ning riigimetsafondi ja riigi reservmaad.
6	Polli	Nuia t.-al.	Halliste 11	15	«Töö» ja «Edu» kolhoosi, Kõrgemäe sovhoosi ja Eesti NSV Teaduste Akadeemia Taimekasvatuse Instituudi Polli filiaali maakasutused ning riigimetsafondi ja riigi reservmaad.
7	Rajangu	Mõisaküla l.	Mõisaküla	14	«Külvaja», «Võidu Tee», «Ühendatud Jõu», «Lembitu» kolhoosi ja Kamara sovhoosi maakasutused ning riigimetsafondi ja riigi reservmaad.

ANTSLA RAJON

KESKUS — ANTSLA I.

Territoorium 862,4 km²
 Kaugus Tallinnast Antsla
 linnani 269,9 km

Administratiivüksuste arv:
 rajoonilise alluvusega linnu 1
 külanõukogusid 7

RAJONILISE ALLUVUSEGA LINNAD

Jrk. nr.	Linna nimetus	Moodustamise aeg	Adm. tähts.	Lähim raudteejaam ja kaugus sellest (km)	Kaugus rajooni keskusest (km)
1	Antsla	1938	raj. k.	Antsla	—

KÜLANÕUKOGUD

Jrk. nr.	Külanõukogu nimetus	Külanõukogu keskuse asukoht	Lähim raudteejaam ja kaugus sellest (km)	Kaugus rajooni keskusest (km)	Külanõukogu piirides asuvad maakasutused	
1	2	3	4	5	6	
1	Antsla	Antsla l.	Antsla	—	«Vabaduse», «Linda», «Jüriöö», «Rahu» ja Lenini-nimelise kolhoosi, Sõmerpalu sovhoosi Kolli-no osakonna ja Antsla Põllumajanduse Tehnikumi maakasutused ning riigimetsafondi maad.	
2	Haabsaare	Haabsaare k.	Antsla	8	8	«Partisani», «Kalevi-poja» ja «Stahhaanovlase» kolhoosi maakasutused ning riigimetsafondi maad.
3	Kurenurme	Vaabina k.	Antsla	8	8	«Punase Tähe», «Punalipu» ja «Pioneeride» kolhoosi maakasutused ning riigimetsafondi maad.
4	Mõniste	Rooksoo k.	Mõniste	3	35	«Kalevi», «Borodino», «Nõukogude Armee» ja V. M. Molotovi nimelise kolhoosi maakasutused ning riigimetsafondi maad.
5	Tsooru	Tsooru k.	Antsla	14	14	J. M. Sverdlovi nimelise, «Oktoobri» ja «Tuleviku» kolhoosi maakasutused ning riigimetsafondi maad.

1	2	3	4	5	6
6	Urvaste	Kuldre k.	Antsla 8	8	J. V. Stalini nimelise, Karl Marxi nimelise, «Siiriuse», «Võidulipu» ja «Edasi» kolhoosi maakasutused ning riigimetsafondi maad.
7	Varstu	Varstu k.	Mõniste 11	27	«Nõukogude Eesti», C. R. Jakobsoni nimelise, A. H. Tammsaare nimelise ja S. M. Kirovi nimelise kolhoosi maakasutused ning riigimetsafondi maad.

ELVA RAJON

KESKUS — ELVA I.

Territoorium 1184,0 km²
 Kaugus Tallinnast Elva linnani 222,1 km

Administratiivüksuste arv:
 rajoonilise alluvusega linnu 1
 külanõukogusid 11

RAJONILISE ALLUVUSEGA LINNAD

Jrk. nr.	Linna nimetus	Moodustamise aeg	Adm. tähts.	Lähim raudteejaam ja kaugus sellest (km)	Kaugus rajooni keskusest (km)
1	Elva	1938	raj. k.	Elva	—

KÜLANÕUKOGUD

Jrk. nr.	Külanõukogu nimetus	Külanõukogu keskuse asukoht	Lähim raudteejaam ja kaugus sellest (km)	Kaugus rajooni keskusest (km)	Külanõukogu piirides asuvad maakasutused
1	2	3	4	5	6
1	Aakre	Rebaste k.	Puka 2	25	«Võidu» ja Aakre kolhoosi maakasutused ning riigimetsafondi ja riigi reservmaad.
2	Elva	Elva l.	Elva	—	«Koidula», «Lembitu» ja V. M. Molotovi nimelise kolhoosi maakasutused ning riigimetsafondi ja riigi reservmaad.

1	2	3	4	5	6
3	Kambja	Kambja as.	Reola 8	23	«Viisaastaku», «Kungla», «Kuldrannakese», «Vaba Kodu», «Kalevi» ja «Vambola» kolhoosi, Kambja sovhoosi ja Vabariikliku Tartu Kliinilise Haigla abimajandi maakasutused ning riigimetsafondi ja riigi reservmaad.
4	Konguta	Annikoru k.	Elva 14	14	Viljamsi-nimelise, Vorošilovi-nimelise, Vellavere ja Erumäe kolhoosi, Kobilo sovhoosi maakasutused ning riigimetsafondi ja riigi reservmaad.
5	Nõo	Nõo as.	Nõo	13	«Uue Elu», «Komnoore», V. I. Lenini nimelise kolhoosi ja Nõo sovhoosi maakasutused ning riigimetsafondi ja riigi reservmaad.
6	Palupera	Palupera k.	Palupera	20	Orumäe, «Kalevi», Palupera, J. V. Stalini nimelise kolhoosi ja Tamme Puukooli maakasutused ning riigimetsafondi ja riigi reservmaad.
7	Puhja	Puhja k.	Elva 20	20	Puhja ja «Leegi» kolhoosi maakasutused ning riigimetsafondi ja riigi reservmaad.
8	Rannu	Valla-Palu k.	Elva 18	18	«Sädeme», «Võimsa Jõu» ja Mitsurini-nimelise kolhoosi maakasutused ning riigimetsafondi ja riigi reservmaad.
9	Rõngu	Rõngu as.	Palupera 6	14	Rõngu, Koruste ja Valguta kolhoosi, Teedla sovhoosi ja Puidaku Puukooli maakasutused ning riigimetsafondi ja riigi reservmaad.
10	Sangla	Väike-Rakke k.	Elva 26	26	Emajõe, «Ranna» kolhoosi ja Kureküla sovhoosi maakasutused ning riigimetsafondi ja riigi reservmaad.
11	Ulila	Kaimi k.	Tartu 23	25	«Tõusu» kolhoosi, Uula ja Mäeotsa sovhoosi, Ulila Turbatööstuse maakasutused ning riigimetsafondi ja riigi reservmaad.

HAAPSALU RAJON

KESKUS — HAAPSALU I.

Territoorium 1555,2 km²
 Kaugus Tallinnast Haapsalu linnani 102,5 km

Administratiivüksuste arv:
 rajoonilise alluvusega linnu 1
 külanõukogusid 10

RAJONILISE ALLUVUSEGA LINNAD

Jrk. nr.	Linna nimetus	Moodustamise aeg	Adm. tähts.	Lähim raudteejaam ja kaugus sellest (km)	Kaugus rajooni keskusest (km)
1	Haapsalu	1279	raj. k.	Haapsalu	—

KÜLANÕUKOGUD

Jrk. nr.	Külanõukogu nimetus	Külanõukogu keskuse asukoht	Lähim raudteejaam ja kaugus sellest (km)	Kaugus rajooni keskusest (km)	Külanõukogu piirides asuvad maakasutused
1	2	3	4	5	6
1	Ahli	Haapsalu I.	Haapsalu	—	«Valguse», «Aurora» ja K. Marxi nimelise kolhoosi maakasutused ning riigimetsafondi ja riigi reservmaad.
2	Kirna	Putkaste k.	Taebla 14	24	Molotovi-nimelise, J. Tombi nimelise, «Kaardiväe» kolhoosi ja Niinja sovhoosi maakasutused ning riigimetsafondi ja riigi reservmaad.
3	Linnamäe	Linnamäe k.	Taebla 9,5	15	J. Lauristini nimelise, «Kalevipoja», «Esimese Mai» kolhoosi ja Räägu Invaliidide Kodu maakasutused ning riigimetsafondi ja riigi reservmaad.
4	Nõva	Nõva k.	Risti 39,5	52	«Kommunismi Tee» ja «Võidu» kolhoosi maakasutused ning riigimetsafondi ja riigi reservmaad.
5	Palivere	Võntjala k.	Taebla 5	18	J. Stalini nimelise, «Edasi», «Kangelase» kolhoosi ja Palivere Lastekodu maakasutused ning riigimetsafondi ja riigi reservmaad.

1	2	3	4	5	6
6	Pürksi	Pürksi k.	Taebla 23	33	Lenini-nimelise ja Kalini-nimelise kolhoosi maakasutused ning riigimetsafondi ja riigi reservmaad.
7	Ridala	Käbla k.	Haapsalu 13,5	13,5	«Külvaja», «Tuleviku», «Küideva Kaluri» kolhoosi ja Kõrgemäe Puukooli maakasutused ning riigimetsafondi ja riigi reservmaad.
8	Risti	Risti k.	Risti	35	Mitšurini-nimelise, M. Gorki nimelise, «Jõu», Koidula-nimelise kolhoosi ja Saida sovhoosi Rehemäe osakonna maakasutused ning riigimetsafondi ja riigi reservmaad.
9	Tuksi	Elbriku k.	Taebla 27	37	Kirovi-nimelise ja Dzeržinski-nimelise kolhoosi maakasutused ning riigimetsafondi ja riigi reservmaad.
10	Vormsi	Hullo k.	Haapsalu 24	24	«Uue Elu», «Põhjaranniku» kolhoosi ja Vormsi sovhoosi maakasutused ning riigimetsafondi ja riigi reservmaad.

HARJU RAJON

KESKUS — asub TALLINNA l.

Territoorium 1184,8 km²

Administratiivüksuste arv:

töölisaleveid 1
külanõukogusid 10

ALEVID

Jrk. nr.	Alevi nimetus	Moodustamise aeg	Adm. tähts.	Lähim raudteestaam ja kaugus sellest (km)	Kaugus rajooni keskusest (km)
1	Maardu t.-al.	23. III 1951	—	Ülemiste 14	17

KÜLANÕUKOGUD

Jrk. nr.	Külanõukogu nimetus	Külanõukogu keskuse asukoht	Lähim raudteejaam ja kaugus sellest (km)	Kaugus rajooni keskest (km)	Külanõukogu piirides asuvad maakasutused
1	2	3	4	5	6
1	Harku	Hüüru k.	Harku 3	15,5	«Kakumäe Kaluri», «Sangari», «Lembitu», «Boļševiku», «Kindluse» ja «Koidu» kolhoosi, Karjaküla sovhoosi Väana osakonna, Muraste Lastekodu abimajandi ja Saue sovhoosi Harku osakonna maakasutused ning riigimetsafondi ja riigi reservmaad.
2	Jõelähtme	Jõelähtme k.	Raasiku 12	25	M. I. Kalinini nimelise, «Nõukogude Armee», «Põhjaranniku» ja V. Kingissepa nimelise kolhoosi, Kostivere sovhoosi ja Maardu Keemiakombinaadi maakasutused ning riigimetsafondi ja riigi reservmaad.
3	Kurtna	Kiisa as.	Kiisa	29	«Punase Tähe», «Lembitu», «Arengu», Maidla kolhoosi, Saue sovhoosi Lokuti osakonna, Saku Olletehase, Saku Tehnikumi ja Kurtna Linnukasvatuse Katsejaama maakasutused ning riigimetsafondi ja riigi reservmaad.
4	Lagedi	Kopli k.	Lagedi 1,5	16	«Töötava Talupoja», A. Sommerlingi nimelise ja I. Mišurini nimelise kolhoosi, A. Sommerlingi nimelise sovhoosi, Loomade Varumise Kontori Lagedi ja Järve Nuumsöödabaasi, ETKVL abimajandi maakasutused ning riigimetsafondi ja riigi reservmaad.
5	Nabala	Nabala-Mõisa k.	Tallinn-Balti 25 Tallinn-Väike 22	25	«Rahva Võidu», «Boļševiku», «Terase» kolhoosi ja Raku sovhoosi maakasutused ning riigimetsafondi ja riigi reservmaad.

1	2	3	4	5	6
6	Prangli	Idaotsa k.	Tallinn-Balti 30 Tallinn-Väike 33	30	«Noore Kaardiväelase» kolhoosi maakasutus ning Äksi ja Keri saar.
7	Raasiku	Raasiku as.	Raasiku	38	«Murrangu», «Loomingu», «Nõukogude Põllumehe», «Oktoobri Võidu» kolhoosi ja Kostivere sovhoosi osakonna maakasutused ning riigi reservmaad.
8	Saue	Saue k.	Saue 3	18	«Viisnurga», «Kalevi», «Tõusva Tähe» ja «Tuleviku» kolhoosi, Saue sovhoosi, Keila sovhoosi Sepa osakonna, Tallinna Toidukaubastu Juuliku abimajandi, Koppelmaa Puukooli, Ülemiste Turbatööstuse ja Pääsküla Turbatööstuse maakasutused ning riigimetsafondi ja riigi reservmaad.
9	Vaida	Vaida k.	Ülemiste 24	26	«Kalevipoja» ja «Töösangari» kolhoosi, Rae sovhoosi ja Elusloomade Ostu-Müügi Kontori Anepalu söödabaasi maakasutused ning riigimetsafondi ja riigi reservmaad.
10	Viimsi	Miiduranna k.	Tallinn-Balti 10 Tallinn-Väike 13	10	S. M. Kirovi nimelise, «Viimsi», «Muuga» kolhoosi ja Iru Invaliidide Kodu Nehatu abimajandi maakasutused ning riigimetsafondi ja riigi reservmaad.

HIIUMAA RAJOON

KESKUS — KÄRDLA I.

Territoorium	1020,6 km ²	Administratiivüksuste arv:
Kaugus Tallinnast Kärkla linnani	160,5 km	rajoonilise alluvusega linnu 1 külanõukogusid 5

RAJOONILISE ALLUVUSEGA LINNAD

Jrk. nr.	Linna nimetus	Moodustamise aeg	Adm. tähts.	Mandriga ühenduse pidamisel kasutatav sadam*) ja kaugus sellest (km)	Kaugus rajooni keskusest (km)
1	Kärkla	1938	raj. k.	Heltermaa 27	—

KÜLANÕUKOGUD

Jrk. nr.	Külanõukogu nimetus	Külanõukogu keskuse asukoht	Mandriga ühenduse pidamisel kasutatav sadam*) ja kaugus sellest (km)	Kaugus rajooni keskusest (km)	Külanõukogu piirides asuvad maakasutused
1	2	3	4	5	6
1	Emmaste	Viiterna k.	Heltermaa 37,3	39,2	«Komnoore», «Bolševiku», «Kungla» ja «Sõru Kaluri» kolhoosi maakasutused ning riigimetsafondi ja riigi reservmaad.
2	Käina	Käina k.	Heltermaa 18	20	Kassari, «Kindla Elu», «Ühenduse», Stalini-nimelise, «Ranna Kaluri» kolhoosi ja Putkaste sovhoosi maakasutused ning riigimetsafondi ja riigi reservmaad.
3	Lauka	Otste k.	Heltermaa 45	18	«Külvaja», «Esimese Mai», «Rahu» kolhoosi ja Kõrgesaare Kalakonservitehase maakasutused ning riigimetsafondi maad.

*) Lähim raudteejaam mandril on Haapsalu. Haapsalu ja Rohuküla sadama vahel on autobussiühendus. Rohuküla ja Heltermaa sadamate vahel on laevühendus. Heltermaa sadama ja Kärkla linna vahel on autobussiühendus.

1	2	3	4	5	6
4	Luidja	Luidja k.	Heltermaa 53	26	«Uue Elu» ja «Punalipu» kolhoosi maakasutused ning riigimetsafondi maad.
5	Pühalepa	Reikama k.	Heltermaa 16	11	«Võitluse», «Rahu eest», V. I. Lenini nimelise, «Nõukogude Kaluri» kolhoosi ja Hiiumaa Kalakombinaadi maakasutused ning riigimetsafondi ja riigi reservmaad.

JÕGEVA RAJON

KESKUS — JÕGEVA I.

Territoorium 1112,4 km²

Administratiivüksuste arv:

Kaugus Tallinnast Jõgeva

rajoonilise alluvusega linnu 1

linnani 152,5 km

külanõukogusid 8

RAJONILISE ALLUVUSEGA LINNAD

Jrk. nr.	Linna nimetus	Moodustamise aeg	Adm. tähts.	Lähim raudteejaam ja kaugus sellest (km)	Kaugus rajooni keskusest (km)
1	Jõgeva	1938	raj. k.	Jõgeva	—

KÜLANÕUKOGUD

Jrk. nr.	Külanõukogu nimetus	Külanõukogu keskuse asukoht	Lähim raudteejaam ja kaugus sellest (km)	Kaugus rajooni keskusest (km)	Külanõukogu piirides asuvad maakasutused
1	2	3	4	5	6
1	Jõgeva	Eristvere k.	Jõgeva 3	3	«Suure Oktoobri», J. V. Stalini nimelise, V. I. Lenini nimelise kolhoosi, Jõgeva Rajoonidevahelise Loomade Varumise Kontori ja Jõgeva Riikliku Sordiaretusjaama maakasutused ning riigimetsafondi maad.

1	2	3	4	5	6
2	Järve	Järve k.	Tabivere 14	32	«Helge Tuleviku», «Sangari» ja K. J. Vorosilovi nimelise kolhoosi maakasutused ning riigimetsafondi maad.
3	Kalevi	Aruküla k.	Kaarepere 1	15	«Võidu», «Stahhaanovlase», «Kaardiväelase» kolhoosi ja Ausi sovhoosi maakasutused ning riigimetsafondi maad.
4	Laiuse	Sootaga k.	Jõgeva 10	10	S. M. Kirovi nimelise, H. Heidemanni nimelise ja M. Gorki nimelise kolhoosi maakasutused ning riigimetsafondi ja riigi reservmaad.
5	Palamuse	Palamuse k.	Kaarepere 5	19	V. M. Molotovi nimelise, V. Kingissepa nimelise, «Uue Tee» kolhoosi, Kuremaa Loomakasvatuse Tehnikumi ja Kuremaa Metsakooli maakasutused ning riigimetsafondi ja riigi reservmaad.
6	Pedja	Kõola k.	Pedja 2	14	«Bolševiku», «Valguse», «Stalinliku Tee» kolhoosi ja Eesti NSV Teaduste Akadeemia maakasutused ning riigimetsafondi ja riigi reservmaad.
7	Sadala	Sadala k.	Jõgeva 23	23	«Sirbi ja Vasara», «Rahvaste Sõpruse» ja V. R. Viljamsi nimelise kolhoosi maakasutused ning riigimetsafondi ja riigi reservmaad.
8	Tabivere	Voldi as.	Tabivere 1	28	«Uue Elu», «Leninliku Tee», «Uhistöö» kolhoosi ja Äksi Karpkala Kasvatuse maakasutused ning riigimetsafondi maad.

JÕHVI RAJOOIN

KESKUS — JÕHVI I.

Territoorium 2082,5 km²
 Kaugus Tallinnast Jõhvi
 linnani 169,1 km

Administratiivüksuste arv:
 rajoonilise alluvusega linnu 2
 töölisaleveid 2
 külanõukogusid 12

RAJOOINILISE ALLUVUSEGA LINNAD

Jrk. nr.	Linna nimetus	Moodustamise aeg	Adm. tähts.	Lähim raudteejaam ja kaugus sellest (km)	Kaugus rajooni keskusest (km)
1	Ahtme	17. X 1953	—	Jõhvi 4	4
2	Jõhvi	1938	raj. k.	Jõhvi	—

ALEVID *)

Jrk. nr.	Alevi nimetus	Moodustamise aeg	Adm. tähts.	Lähim raudteejaam ja kaugus sellest (km)	Kaugus rajooni keskusest (km)
1	Sompa t.-al.	17. VII 1948	—	Sompa 3	7
2	Viivikonna t.-al.	13. V 1950	—	Vaivara 7	32

KÜLANÕUKOGUD

Jrk. nr.	Külanõukogu nimetus	Külanõukogu keskuse asukoht	Lähim raudteejaam ja kaugus sellest (km)	Kaugus rajooni keskusest (km)	Külanõukogu piirides asuvad maakasutused
1	2	3	4	5	6
1	Alajõe	Alajõe k.	Jõhvi 49	49	«Pobeda», «Peipsi Laine» ja «Esimese Mai» kolhoosi maakasutused ning riigimetsafondi ja riigi reservmaad.

*) Jõhvi rajooni territooriumil asuvad ka järgmised Kohtla-Järve ja Narva linnanõukogudele administratiivselt allutatud alevid:

Jrk. nr.	Alevi nimetus	Moodustamise aeg	Adm. tähts.	Lähim raudteejaam ja kaugus sellest (km)	Linnanõukogu, millisele on alev allutatud ja kaugus vastavast linnast (km)
1	Kohtla t.-al.	29. XII 1945	—	Kohtla 1,5	Kohtla-Järve linnanõukogu 8
2	Kukuruse t.-al.	13. V 1950	—	Jõhvi 6	Kohtla-Järve linnanõukogu 6
3	Narva-Jõesuu k.-al.	29. XII 1945	—	Narva 13	Narva linnanõukogu 13
4	Sillamäe t.-al.	6. I 1949	—	Vaivara 3	Narva linnanõukogu 30

1	2	3	4	5	6
2	Alutaguse	Vodova k.	Soldino 6	41	«Kodumaa», V. I. Lenini nimelise ja M. I. Kalinini nimelise kolhoosi, Narva ja Auvere sovhoosi maakasutused ning riigimetsafondi ja riigi reservmaad.
3	Iisaku	Iisaku as.	Jõhvi 32	32	«Uue Jõuga», «Kalevi», «Tee Kommunismile», «Sotsialismi Tee» ja «Kalevipoja» kolhoosi maakasutused ning riigimetsafondi ja riigi reservmaad.
4	Illuka	Raudi k.	Jõhvi 19	19	«Ühisjõu» ja Kuremäe kolhoosi, Kurtna sovhoosi ja Kuremäe naiskloostri maakasutused ning riigimetsafondi ja riigi reservmaad.
5	Jaama	Jaama k.	Jõhvi 45	45	«Bolševiku» kolhoosi maakasutus ning riigimetsafondi ja riigi reservmaad.
6	Jõhvi	Pargitaguse k.	Jõhvi 2	2	«Punase Koidu», «Kungla», Kirovi-nimelise kolhoosi ja ETKVL Jõhvi Aiandi maakasutused ning riigimetsafondi ja riigi reservmaad.
7	Kohtla	Kohtla-Järve l.	Kohtla 9	11	«Sirbi ja Vasara», «Võidu Tee» ja «Sädeme» kolhoosi maakasutused ning riigimetsafondi ja riigi reservmaad.
8	Mäetaguse	Kiikla k.	Kohtla 13	26	«21. Juuni», «Juuni Võidu» ja «Oktoobri» kolhoosi maakasutused ning riigimetsafondi ja riigi reservmaad.
9	Pagari	Pagari k.	Jõhvi 12	12	«Tuleviku» ja «Edasi» kolhoosi maakasutused ning riigimetsafondi ja riigi reservmaad.
10	Tammiku	Puru k.	Jõhvi 4	4	Tammiku kolhoosi maakasutus ning riigimetsafondi ja riigi reservmaad.
11	Toila	Toila as.	Toila 9	12	«Kaljuranna», «Kalevi», «Lõikuse» ja «Virulase» kolhoosi maakasutused ning riigimetsafondi ja riigi reservmaad.

1	2	3	4	5	6	
12	Vaivara	Uue-Sõtko k.	Vaivara	0,5	26	«Lembitu», «Kungla» kolhoosi ja Sinimäe sovhoosi maakasutused ning riigimetsafondi ja riigi reservmaad.

KALLASTE RAJON

KESKUS — KALLASTE I.

Territoorium	641,4 km ²	Administratiivüksuste arv:
Kaugus Tallinnast Kallaste linnani	230,4 km	rajoonilise alluvusega linnu 1 külanõukogusid 7

RAJONILISE ALLUVUSEGA LINNAD

Jrk. nr.	Linna nimetus	Moodustamise aeg	Adm. tähts.	Lähim raudteejaam ja kaugus sellest (km)	Kaugus rajooni keskusest (km)
1	Kallaste	1938	raj. k.	Tartu 52	—

KÜLANÕUKOGUD

Jrk. nr.	Külanõukogu nimetus	Külanõukogu keskuse asukoht	Lähim raudteejaam ja kaugus sellest (km)	Kaugus rajooni keskusest (km)	Külanõukogu piirides asuvad maakasutused
1	2	3	4	5	6
1	Alatskivi	Alatskivi as.	Tartu 45	7	«8. Märtsi», «Koidu» kolhoosi ja Alatskivi sovhoosi maakasutused ning riigimetsafondi maad.
2	Kokora	Kokora k.	Tartu 49	9	«Võidu», «21. Juuni», Lenini-nimelise ja Koidula-nimelise kolhoosi maakasutused ning riigimetsafondi maad.
3	Koosa	Koosa k.	Tartu 36	16	«Sädeme», «Esimese Mai», Kalinini-nimelise, V. Kingissepa nimelise kolhoosi, Elusloomade Varumise Vabariikliku Kontori Söödabaasi ja Tartu Liinitehnilise Sõlme maakasutused ning riigimetsafondi ja riigi reservmaad.

1	2	3	4	5	6
4	Pala	Pala k.	Tartu 66	14	«Oktoobri Võidu», «Uue Elu», «Edasi», «Ranna» ja «Jõu» kolhoosi maakasutused ning riigimetsafondi maad.
5	Peipsiääre	Kolkja k.	Tartu 46	13	«Voshodi» ja «Pobeda» kolhoosi maakasutused ning riigimetsafondi maad.
6	Vara	Matjamaa k.	Tartu 21	31	«Teel Kommunismile» ja «Murrangu» kolhoosi maakasutused ning riigimetsafondi maad.
7	Välgi	Välgi k.	Tartu 36	25	Suvorovi-nimelise kolhoosi maakasutus ning riigimetsafondi maad.

KEILA RAJON

KESKUS — KEILA I.

Territoorium	1143,1 km ²	Administratiivüksuste arv:
Kaugus Tallinnast Keila linnani	26,3 km	rajoonilise alluvusega linnu 2 külanõukogusid 7

RAJONILISE ALLUVUSEGA LINNAD

Jrk. nr.	Linna nimetus	Moodustamise aeg	Adm. tähts.	Lähim raudteejaam ja kaugus sellest (km)	Kaugus rajooni keskusest (km)
1	Keila	1938	raj. k.	Keila	—
2	Paldiski	1783	—	Paldiski	33

KÜLANÕUKOGUD

Jrk. nr.	Külanõukogu nimetus	Külanõukogu keskuse asukoht	Lähim raudteejaam ja kaugus sellest (km)	Kaugus rajooni keskusest (km)	Külanõukogu piirides asuvad maakasutused
1	2	3	4	5	6
1	Keila	Keila I.	Keila	—	«Eha», «Partisani», «Tasuja» ja Tuula kolhoosi, Keila ja Karjaküla sovhoosi maakasutused ning riigimetsafondi ja riigi reservmaad.

1	2	3	4	5	6
2	Kernu	Jaani k.	Riisipere 16	23	«Uue Elu» ja «Võitluse» kolhoosi, Haiba sovhoosi ja Kernu Invaliidide Kodu maakasutused ning riigimetsafondi ja riigi reservmaad.
3	Klooga	Tulina k.	Klooga 2	11	«Töotuse» ja «Nordi» kolhoosi, Keila sovhoosi Niitvälja osakonna maakasutused ning riigimetsafondi ja riigi reservmaad.
4	Nissi	Urjaste I k.	Riisipere 2	25	«Kalevi» ja «Suure Tõllu» kolhoosi, Saida sovhoosi, Riisipere Lastekodu ja Ellamaa Turbatööstuse maakasutused ning riigimetsafondi ja riigi reservmaad.
5	Padise	Kasepere k.	Vasalemma 9	21	«Koidula», «Pärna» ja «Võidu» kolhoosi maakasutused ning riigimetsafondi ja riigi reservmaad.
6	Risti	Risti as.	Vasalemma 18	28	«Sädeme», «Kungla», «Kajaka» ja S. M. Kirovi nimelise kolhoosi maakasutused ning riigimetsafondi ja riigi reservmaad.
7	Vasalemma	Vasalemma as.	Vasalemma	18	«Töö Jõu», «Rahu», «Murrangu», «Ühise Jõu», V. Kingissepa nimelise kolhoosi ja Vasalemma Lubjatehase maakasutused ning riigimetsafondi ja riigi reservmaad.

KILINGI-NÖMME RAJON

KESKUS — KILINGI-NÖMME I.

Territoorium	1191,4 km ²	Administratiivüksuste arv:
Kaugus Tallinnast Kilingi-Nõmme linnani	180,1 km	rajoonilise alluvusega linnu 1
		külanõukogusid 8

RAJONILISE ALLUVUSEGA LINNAD

Jrk. nr.	Linna nimetus	Moodustamise aeg	Adm. tähts.	Lähim raudteestaam ja kaugus sellest (km)	Kaugus rajooni keskusest (km)
1	Kilingi-Nõmme	1938	raj. k.	Kilingi-Nõmme	—

KÜLANÕUKOGUD

Jrk. nr.	Külanõukogu nimetus	Külanõukogu keskuse asukoht	Lähim raudteejaam ja kaugus sellest (km)	Kaugus rajooni keskusest (km)	Külanõukogu piirides asuvad maakasutused
1	2	3	4	5	6
1	Hääde-meeste	Suure II k.	Laiksaare 9	34	«Merikulla», «Kalevi», «Võidu» ja «Partisani» kolhoosi maakasutused ning riigimetsafondi maad.
2	Jäärja	Alliku k.	Kilingi-Nõmme 11	11	«Koidula», V. Kingisepa nimelise ja K. Marxi nimelise kolhoosi maakasutused ning riigimetsafondi ja riigi reservmaad.
3	Kabli	Kabli k.	Teaste 9	45	«Komsomoli», «Kaluri» ja M. I. Kalinini nimelise kolhoosi maakasutused ning riigimetsafondi maad.
4	Kanaküla	Kanaküla k.	Kilingi-Nõmme 16	18	«Jüriöö» kolhoosi maakasutus ning riigimetsafondi ja riigi reservmaad.
5	Massiaru	Laulaste k.	Massiaru 1	35	Massiaru ja Mitsurini nimelise kolhoosi maakasutused ning riigimetsafondi ja riigi reservmaad.
6	Saarde	Surtsi k.	Kilingi-Nõmme 5	3	«Koidu» ja Lenini nimelise kolhoosi maakasutused ning riigimetsafondi ja riigi reservmaad.
7	Tali	Tali k.	Laiksaare 11	17	J. V. Stalini nimelise kolhoosi ja Lanksaare sovhoosi maakasutused ning riigimetsafondi ja riigi reservmaad.
8	Tihemetsa	Alliku k.	Voltveti 1,5	5	«Esimese Mai» kolhoosi, Tõila sovhoosi, Tihemetsa Lastekodu ja Tihemetsa Metsatehnilise Tehnikumi maakasutused ning riigimetsafondi ja riigi reservmaad.

KINGISSEPA RAJOOON

KESKUS — KINGISSEPA I.

Territoorium 1738,7 km²
 Kaugus Tallinnast Kingis-
 sepa linnani 230 km

Administratiivüksuste arv:
 rajoonilise alluvusega linnu 1
 külanõukogusid 11

RAJOOONILISE ALLUVUSEGA LINNAD

Jrk. nr.	Linna nimetus	Moodustamise aeg	Adm. tähts.	Mandriga ühenduse pidamisel kasutatav sadam*) ja kaugus sellest (km)	Kaugus rajooni keskusest (km)
1	Kingissepp	1384	raj. k.	Kuivastu 85	—

KÜLANÕUKOGUD

Jrk. nr.	Külanõukogu nimetus	Külanõukogu keskuse asukoht	Mandriga ühenduse pidamisel kasutatav sadam*) ja kaugus sellest (km)	Kaugus rajooni keskusest (km)	Külanõukogu piirides asuvad maakasutused
1	2	3	4	5	6
1	Kaali	Ree k.	Kuivastu 70	18	«Üksmeele» kolhoosi ja Kõljala Põllunduskooli maakasutused ning riigimetsafondi ja riigi reservmaad.
2	Kaarma	Kaisvere k.	Kuivastu 100	15	«Ühistalu», «Maleva», «Kalevi» ja Lenini-nimelise kolhoosi maakasutused ning riigimetsafondi ja riigi reservmaad.
3	Kihelkonna	Viki k.	Kuivastu 118	33	«Mere», «Kommunismi», «Majaka» ja Kalinini-nimelise kolhoosi maakasutused ning riigimetsafondi ja riigi reservmaad.
4	Kuresaare	Kingissepa l.	Kuivastu 85	—	«Mereranna», «Koduranna», «Murdlaine», Kuresaare, «Esimese Mai», «Arengu» ja «Tuleviku» kolhoosi, Loomade Varumise Kontori Nuumabaasi maakasutused ning riigimetsafondi ja riigi reservmaad.

*) Lähim raudteejaam mandril on Virtsu. Virtsust on Kuivastu sadamaga laevavahendus. Kuivastu sadama ja Kingissepa linna vahel on autobussiühendus.

1	2	3	4	5	6
5	Kärla	Mõnnuste k.	Kuivastu 105	20	«Rahu Tee», «Võidu», «Ühistöö», Umala kolhoosi ja Kasesoo Turbatööstuse maakasutused ning riigimetsafondi ja riigi reservmaad.
6	Lümanda	Aleviku k.	Kuivastu 118	32	Koidula-nimelise ja «Lääneranniku» kolhoosi maakasutused ning riigimetsafondi ja riigi reservmaad.
7	Mustjala	Mustjala as.	Kuivastu 117	32	«Oktoobri Võidu», «Partisani» ja «Uudismaa» kolhoosi maakasutused ning riigimetsafondi ja riigi reservmaad.
8	Pihkla	Lasnamaa k.	Kuivastu 74	17	«Kungla», «Viisnurga», «Vätta-Kaluri» kolhoosi ja Sandla sovhoosi maakasutused ning riigimetsafondi ja riigi reservmaad.
9	Salme	Salme k.	Kuivastu 103	20	«Kaljuranna», «Salme-Kaluri», «Uue Tähe», Tiiri-metsa, Ranna, Uus-Varuli, «Lembitu» kolhoosi ja Kingissepa Kalakombinaadi maakasutused ning riigimetsafondi ja riigi reservmaad.
10	Torgu	Jämaja k.	Kuivastu 135	50	«Suure Tõllu», Uue Rahuste ja «Sõrve-Kaluri» kolhoosi maakasutused ning riigimetsafondi ja riigi reservmaad.
11	Võhma	Võhma k.	Kuivastu 120	35	Kingissepa-nimelise ja «Ühinenud Ranna» kolhoosi maakasutused ning riigimetsafondi ja riigi reservmaad.



KIVIÖLI RAJON

KESKUS — KIVIÖLI I.

Territoorium	842,5 km ²	Administratiivüksuste arv:
Kaugus Tallinnast Kiviõli linnani	141,7 km	rajoonilise alluvusega linnu 1
		töölisaleveid 2
		külanõukogusid 6

RAJONILISE ALLUVUSEGA LINNAD

Jrk. nr.	Linna nimetus	Moodustamise aeg	Adm. tähts.	Lähim raudteejaam ja kaugus sellest (km)	Kaugus rajooni keskusest (km)
1	Kiviõli	15. VI 1946	raj. k.	Kiviõli	—

ALEVID

Jrk. nr.	Alevi nimetus	Moodustamise aeg	Adm. tähts.	Lähim raudteejaam ja kaugus sellest (km)	Kaugus rajooni keskusest (km)
1	Küttejõu t.-al.	29. XII 1945	—	Küttejõu	3
2	Püssi t.-al.	27. V 1954	—	Püssi	7

KÜLANÕUKOGUD

Jrk. nr.	Külanõukogu nimetus	Külanõukogu keskuse asukoht	Lähim raudteejaam ja kaugus sellest (km)	Kaugus rajooni keskusest (km)	Külanõukogu piirides asuvad maakasutused
1	2	3	4	5	6
1	Kabala	Kabala k.	Kabala	23	«Kalevi» ja Hiiemäe kolhoosi maakasutused ning riigimetsafondi ja riigi reservmaad.
2	Lüganuse	Lüganuse k.	Püssi 2,5	7,5	«Komsomoli», «Bolševiku», «Hiie», «Ühisjõu», «Meriankru» kolhoosi, Erra sovhoosi ja Aa Invaliidide Kodu maakasutused ning riigimetsafondi ja riigi reservmaad.
3	Maidla	Savala k.	Küttejõu 4	6	«Sädeme» ja Viktor Kingissepa nimelise kolhoosi maakasutused ning riigimetsafondi ja riigi reservmaad.

1	2	3	4	5	6
4	Rannu	Rannu k.	Sonda 23	25	«Punase Tähe» ja «Kungla» kolhoosi maakasutused ning riigimetsafondi ja riigi reservmaad.
5	Sonda	Sonda k.	Sonda	8	«Võidu» kolhoosi maakasutus ning riigimetsafondi ja riigi reservmaad.
6	Viru-Nigula	Viru-Nigula k.	Kabala 15	33	«Oktoobri», «Linnuse» ja Lahe kolhoosi maakasutused ning riigimetsafondi ja riigi reservmaad.

KOSE RAJON

KESKUS — KOSE as.

Territoorium	973,0 km ²	Administratiivüksuste arv:
Kaugus Tallinnast Kose asulani	41,4 km	töölisaleveid 1
Lähim raudteejaam rajooni keskusest ja kaugus sellest — Kehra	26 km	külanõukogusid 7

ALEVID

Jrk. nr.	Alevi nimetus	Moodustamise aeg	Adm. tähts.	Lähim raudteejaam ja kaugus sellest (km)	Kaugus rajooni keskusest (km)
1	Kehra t.-al.	13. IX 1945	—	Kehra	26

KÜLANÕUKOGUD

Jrk. nr.	Külanõukogu nimetus	Külanõukogu keskuse asukoht	Lähim raudteejaam ja kaugus sellest (km)	Kaugus rajooni keskusest (km)	Külanõukogu piirides asuvad maakasutused
1	2	3	4	5	6
1	Alansi	Äksi k.	Kehra 33	7	«Külvaja» kolhoosi ja Habaja sovhoosi maakasutused ning riigimetsafondi ja riigi reservmaad.
2	Alavere	Alavere k.	Kehra 13	13	A. A. Zdanovi nimelise, Stalini-nimelise ja «Kuulsuse» kolhoosi maakasutused ning riigimetsafondi ja riigi reservmaad.

1	2	3	4	5	6	
3	Anija	Kehra t.-al.	Kehra	26	«Anija Edasi», «Edu» kolhoosi ja Kehra sovhoosi maakasutused ning riigimetsafondi ja riigi reservmaad.	
4	Kõse	Kõse as.	Kehra	26	—	
5	Kuivajõe	Kolu k.	Ülemiste	35	7	«Sotsialismi Tee» ja J. Lauristini nimelise kolhoosi maakasutused ning riigimetsafondi ja riigi reservmaad.
6	Kõue	Raava k.	Kehra	43	17	«Kalevi», «Uue Kodu» ja «Esimese Mai» kolhoosi, Habaja sovhoosi Kõue ja Sääsküla osakonna maakasutused ning riigimetsafondi ja riigi reservmaad.
7	Pikavere	Suurevälja k.	Raasiku	13	13	Tšapajevi-nimelise, «Lembitu», «Tasuja» kolhoosi ja Peningi sovhoosi maakasutused ning riigimetsafondi ja riigi reservmaad.

LIHULA RAJoon

KESKUS — LIHULA lt. al.

Territoorium 1304,5 km²
 Kaugus Tallinnast Lihula
 alevini 113,6 km

Administratiivüksuste arv:
 linnatüüpi alevaid 1
 külanõukogusid 7

ALEVID

Jrk. nr.	Alevi nimetus	Moodustamise aeg	Adm. tähts.	Lähim raudteestaam ja kaugus sellest (km)	Kaugus rajooni keskusest (km)
1	Lihula lt. al.	13. IX 1945	raj. k.	Lihula	—

KÜLANÕUKOGUD

Jrk. nr.	Küla-nõukogu nimetus	Külanõukogu keskuse asukoht	Lähim raudteejaam ja kaugus sellest (km)	Kaugus rajooni keskusest (km)	Külanõukogu piirides asuvad maakasutused
1	2	3	4	5	6
1	Hanila	Kõmsi as.	Karuse 4,5	15	«Virtsu Kaluri», «Kiire», «Uue Elu», «Võidu», V. M. Molotovi nimelise kolhoosi ja Eesti NSV Teaduste Akadeemia Puhutu Bioloogia Jaama maakasutused ning riigimetsafondi ja riigi reservmaad.
2	Karuse	Paatsalu k.	Karuse 12	24	«Sangari», «Esimese Mai», «Uhisjõu» ja Viktor Kingisepa nimelise kolhoosi maakasutused ning riigimetsafondi ja riigi reservmaad.
3	Kirbla	Kirbla k.	Kirbla 4	9	«Leninliku Tee», «Uus-Kasari», «Edu», Ždanovini nimelise kolhoosi, Lihula sovhoosi ja Penijõe Põllumajanduse-Sovhoosikooli maakasutused ning riigimetsafondi ja riigi reservmaad.
4	Koonga	Koonga k.	Rootsi 14	33	«Tamaru», «Arengu», Soontagana ja «Bolševiku» kolhoosi maakasutused ning riigimetsafondi ja riigi reservmaad.
5	Lõpe	Lõpe k.	Lihula 19	18	«Uute Radade», «Kalju», Kalinini-nimelise kolhoosi ja Oidremaa sovhoosi maakasutused ning riigimetsafondi ja riigi reservmaad.
6	Tuudi	Vagivere k.	Tuudi 5	6	«Jõe», «Vapruse», «Sädeme», «Molodaja Gvardia» ja K. J. Vorosilovi nimelise kolhoosi maakasutused ning riigimetsafondi ja riigi reservmaad.
7	Varbla	Helmküla k.	Karuse 22	35	«Oktoobri», «Laine», «Murrangu», «Kajaka» ja J. V. Stalini nimelise kolhoosi maakasutused ning riigimetsafondi ja riigi reservmaad.

LOKSA RAJON

KESKUS — LOKSA t.-al.

Territoorium 979,1 km²
 Kaugus Tallinnast Loksa
 alevini 67,7 km

Administratiivüksuste arv:
 töölisalevid 1
 külanõukogusid 6

ALEVID

Jrk. nr.	Alevi nimetus	Moodustamise aeg	Adm. tähts.	Lähim raudteejaam ja kaugus sellest (km)	Kaugus rajooni keskusest (km)
1	Loksa t.-al.	31. VIII 1948	raj. k.	Kehra 52	—

KÜLANÕUKOGUD

Jrk. nr.	Külanõukogu nimetus	Külanõukogu keskuse asukoht	Lähim raudteejaam ja kaugus sellest (km)	Kaugus rajooni keskusest (km)	Külanõukogu piirides asuvad maakasutused
1	2	3	4	5	6
1	Kolga	Kahala k.	Kehra 30	19	«Uhisjõu», Loo, G. M. Malenkovi nimelise kolhoosi ja Kostivere sovhoosi Kolga osakonna maakasutused ning riigimetsafondi ja riigi reservmaad.
2	Kuusalu	Kuusalu as.	Kehra 22	30	J. V. Stalini nimelise, Joh. Lauristini nimelise ja Viktor Kingissepa nimelise kolhoosi maakasutused ning riigimetsafondi ja riigi reservmaad.
3	Kõnnu	Kõnnu k.	Kehra 45	18	V. I. Lenini nimelise kolhoosi ja Joaveski Puupapivabriku maakasutused ning riigimetsafondi ja riigi reservmaad.
4	Loksa	Loksa t.-al.	Kehra 52	—	«Majaka», «Murrangu», «Oktoobri» ja «Võidu Tee» kolhoosi maakasutused ning riigimetsafondi ja riigi reservmaad.
5	Vihula	Paasi k.	Rakvere 45	25	Vihula, «Teel Kommunismile», «Kandle», «Piirivalvuri», M. I. Kalinini

1	2	3	4	5	6
6	Võsu	Võsu as.	Rakvere 40	24	nimelise kolhoosi ja Vihula Invaliidide Kodu abimajandi maakasutused ning riigimetsafondi ja riigi reservmaad. «Õige Tee», Uusküla, «Punalipu», M. Gorki nimelise kolhoosi, Võsu puhkekodu nr. 1 Lepispea abimajandi ja artelli «Käsmu» abimajandi maakasutused ning riigimetsafondi ja riigi reservmaad.

MUSTVEE RAJON

KESKUS — MUSTVEE 1.

Territoorium	1026,7 km ²	Administratiivüksuste arv:
Kaugus Tallinnast Mustvee linnani	192,6 km	rajoonilise alluvusega linnu 1 külanõukogusid 10

RAJONILISE ALLUVUSEGA LINNAD

Jrk. nr.	Linna nimetus	Moodustamise aeg	Adm. tähts.	Lähim raudteejaam ja kaugus sellest (km)	Kaugus rajooni keskusest (km)
1	Mustvee	1938	raj. k.	Mustvee	—

KÜLANÕUKOGUD

Jrk. nr.	Külanõukogu nimetus	Külanõukogu keskuse asukoht	Lähim raudteejaam ja kaugus sellest (km)	Kaugus rajooni keskusest (km)	Külanõukogu piirides asuvad maakasutused
1	2	3	4	5	6
1	Aruküla	Sirguvere k.	Mustvee 23	23	«Sädeme», «Leegi» kolhoosi ja Torma sovhoosi Maardla osakonna maakasutused ning riigimetsafondi ja riigi reservmaad.
2	Avinurme	Mõisa k.	Avinurme 1	27	«Ühisjõu» ja «Kalevi» kolhoosi maakasutused ning riigimetsafondi ja riigi reservmaad.

1	2	3	4	5	6
3	Lohusuu	Lohusuu k.	Mustvee 14	14	«Laine» ja «Peipsiranna» kolhoosi maakasutused ning riigimetsafondi ja riigi reservmaad.
4	Lullikatku	Lullikatku k.	Mustvee 16	16	V. I. Lenini nimelise, «Suure Oktoobri», Vorošilovi-nimelise ja «Uue Elu» kolhoosi maakasutused ning riigimetsafondi maad.
5	Oonurme	Oonurme k.	Tudu 9	45	Oonurme kolhoosi maakasutus ning riigimetsafondi maad.
6	Raja	Tiheda k.	Mustvee 4	4	EK(b)P V Kongressi nimelise kolhoosi maakasutused ning riigimetsafondi maad.
7	Tudulinna	Tudulinna k.	Avinurme 17	32	Tudulinna ja «Põhjala» kolhoosi maakasutused ning riigimetsafondi maad.
8	Ulvi	Ulvi k.	Avinurme 12	16	«Edasi Kommunismile» ja «Arengu» kolhoosi maakasutused ning riigimetsafondi maad.
9	Vassevere	Alnavere k.	Mustvee 20	20	«1. Mai», «Punalipu», «Uue Tee» ja «Lembitu» kolhoosi maakasutused ning riigimetsafondi ja riigi reservmaad.
10	Võtikvere	Kõnnu k.	Mustvee 9	9	«Tööriista Võidu» kolhoosi ja Torma sovhoosi maakasutused ning riigimetsafondi maad.

MÄRJAMAA RAJON

KESKUS — MÄRJAMAA lt. al.

Territoorium	955,9 km ²	Administratiivüksuste arv:
Kaugus Tallinnast Märjamaa alevini	68,6 km	linnatüüpi aleveid 1
		külanõukogusid 5

ALEVID

Jrk. nr.	Alevi nimetus	Moodustamise aeg	Adm. tähts.	Lähim raudteijaam ja kaugus sellest (km)	Kaugus rajooni keskusest (km)
1	Märjamaa lt. al.	13. IX 1945	raj. k.	Märjamaa	—

KÜLANÕUKOGUD

Jrk. nr.	Külanõukogu nimetus	Külanõukogu keskuse asukoht	Lähim raudteejaam ja kaugus sellest (km)	Kaugus rajooni keskuselt (km)	Külanõukogu piirides asuvad maakasutused
1	2	3	4	5	6
1	Alaküla	Märjamaa lt. al.	Märjamaa	—	«Koidu», «Uhisjõu», «Tasuja», Mitšurini-nimelise kolhoosi ja Mõisamaa Invaliidide Kodu maakasutused ning riigimetsafondi ja riigi reservmaad.
2	Kullamaa	Kullamaa k.	Risti 15	28	«Esimese Mai», «Võidulipu», «Leninliku Tee», «Viisnurga», «Tee Kommunistile» kolhoosi, Tallinna Riikliku Hipodroomi abimajandi «Kullamaa» ja Niinja sovhoosi maakasutused ning riigimetsafondi ja riigi reservmaad.
3	Märjamaa	Märjamaa k.	Märjamaa 2	1	«Avangardi», «Võitluse», «Punase Tähe», «Kalevipoja», «Töotuse» kolhoosi, Märjamaa sovhoosi ja Rapla Rajoonidevahelise Loomade Varumise Kontori Märjamaa Vastuvõutepunkti maakasutused ning riigimetsafondi ja riigi reservmaad.
4	Vaikna	Maidla k.	Risti 12	25	«Edasi», «Leegi», «Sädeme», «Uhistöö», «Võidu Tee», C. R. Jakobsoni nimelise kolhoosi, Saida sovhoosi Rehemäe osakonna ja Põllumajanduse Mehhaniseerimise Kooli nr. 7 maakasutused ning riigimetsafondi ja riigi reservmaad.
5	Varbola	Vaimõisa k.	Märjamaa 11	10	«Sirbi ja Vasara», «Oktoobri Võidu», «Arengu», «Sangari» kolhoosi, Saida sovhoosi Niidu osakonna, Risti Metsapunkti ja Vardi Tellisetehase maakasutused ning riigimetsafondi ja riigi reservmaad.

ORISSAARE RAJON

KESKUS — ORISSAARE as.

Territoorium	1154,0 km ²	Administratiivüksuste arv:
Kaugus Tallinnast Orissaare asulani	171,5 km	külanõukogusid 11
Mandriga ühenduse pidamisel kasutatav sadam*) ja selle kaugus rajooni keskusest — Kuivastu	25 km	

KÜLANÕUKOGUD

Jrk. nr.	Külanõukogu nimetus	Külanõukogu keskuse asukoht	Mandriga ühenduse pidamisel kasutatav sadam*) ja kaugus sellest (km)	Kaugus rajooni keskusest (km)	Külanõukogu piirides asuvad maakasutused
1	2	3	4	5	6
1	Hellamaa	Hellamaa k.	Kuivastu 7,5	17,5	«Ühismaa», «Lõunaranna», Suure Väina ja «Kalevi» kolhoosi maakasutused ning riigimetsafondi ja riigi reservmaad.
2	Kallemäe	Viira k.	Kuivastu 53,5	28,5	«Kungla», «Homniku» ja V. Kingissepa nimelise kolhoosi maakasutused ning riigimetsafondi maad.
3	Laimjala	Aaviku k.	Kuivastu 43	18	«Ranniku», Audla, «Edasi» ja «Majaka» kolhoosi maakasutused ning riigimetsafondi ja riigi reservmaad.
4	Leisi	Leisi k.	Kuivastu 58	33	«Ranniku», «Vesse», «Ühise Jõu», A. S. Puškini nimelise kolhoosi ja Eesti NSV Teaduste Akadeemia Karja-Pärsamaa Katsepunkti maakasutused ning riigimetsafondi ja riigi reservmaad.
5	Maasi	Kavandi k.	Kuivastu 45	20	Maasi, «Sangari» ja Taaliku kolhoosi maakasutused ning riigimetsafondi ja riigi reservmaad.

*) Lähim raudteejaam mandril on Virtsu. Virtsust on Kuivastu sadamaga laevaühendus. Kuivastu sadama ja Orissaare asula vahel on autobussiühendus.

1	2	3	4	5	6
6	Metsküla	Metsküla k.	Kuivastu 70,5	45,5	«Jüriöö» ja «Sotsialismi Majaka» kolhoosi maakasutused ning riigimetsafondi ja riigi reservmaad.
7	Pamma	Nõmme k.	Kuivastu 63	38	«Uue Saarlase» kolhoosi maakasutus ning riigimetsafondi ja riigi reservmaad.
8	Piiri	Piiri k.	Kuivastu 14	11	«Ühenduse», «Kaljukotka», «Tormipoja», «Oitsva Nurme», «Muhu Kaluri» ja «Põhjaranniku» kolhoosi maakasutused ning riigimetsafondi ja riigi reservmaad.
9	Pöide	Ariste k.	Kuivastu 29	4	V. I. Lenini nimelise ja J. V. Stalini nimelise kolhoosi maakasutused ning riigimetsafondi ja riigi reservmaad.
10	Tornimäe	Kärneri k.	Kuivastu 29	8	«Murrangu», «Paeranna», «Randlase» ja «Vambola» kolhoosi maakasutused ning riigimetsafondi ja riigi reservmaad.
11	Valjala	Kiriku k.	Kuivastu 55	30	«Murrangu», Valjala, «Viisnurga», «Saare Töölise» kolhoosi ja Sandla sovhoosi maakasutused ning riigimetsafondi ja riigi reservmaad.

OTEPÄÄ RAJON

KESKUS — OTEPÄÄ I.

Territoorium	569,2 km ²	Administratiivüksuste arv:
Kaugus Tallinnast Otepää linnani	237,3 km	rajoonilise alluvusega linnu 1 külanõukogusid 5

RAJONILISE ALLUVUSEGA LINNAD

Jrk. nr.	Linna nimetus	Moodustamise aeg	Adm. tähts.	Lähim raudteestaam ja kaugus sellest (km)	Kaugus rajooni keskusest (km)
1	Otepää	1938	raj. k.	Paluperä 14	—

KÜLANÕUKOGUD

Jrk. nr.	Külanõukogu nimetus	Külanõukogu keskuse asukoht	Lähim raudteejaam ja kaugus sellest (km)	Kaugus rajooni keskusest (km)	Külanõukogu piirides asuvad maakasutused
1	2	3	4	5	6
1	Kooraste	Kooraste k.	Palupera 28	14	«Suure Oktoobri», «Tõusva Elu» ja «Rahvaste Sõpruse» kolhoosi maakasutused ning riigimetsafondi ja riigi reservmaad.
2	Otepää	Vana-Otepää k.	Palupera 16	2	J. V. Stalini nimelise, I. V. Mišurini nimelise, «Järvesalu», «Jüriöö» ja Munamäe kolhoosi maakasutused ning riigimetsafondi ja riigi reservmaad.
3	Pühajärve	Sihva k.	Palupera 22	8	S. M. Kirovi nimelise, K. J. Vorosilovi nimelise, Pühajärve, Vidrike, «Kalevi» kolhoosi ja Pühajärve Sanatooriumi maakasutused ning riigimetsafondi ja riigi reservmaad.
4	Valgjärve	Saverna k.	Vastse-Kuuste 22	16	«Võitja», «Edasi», «Punase Lipu», V. I. Lenini nimelise kolhoosi ja Pikkjärve Invaliidide Kodu abimajandi maakasutused ning riigimetsafondi ja riigi reservmaad.
5	Veski	Maaritsa k.	Vastse-Kuuste 16	22	«Oktoobri Võidu», «Rahvajõu» ja Sulaoja kolhoosi maakasutused ning riigimetsafondi ja riigi reservmaad.

PAIDE RAJON

KESKUS — PAIDE I.

Territoorium	1167,9 km ²	Administratiivüksuste arv:
Kaugus Tallinnast Paide linnani	95,6 km	rajoonilise alluvusega linnu 1
		linnatüüpi aleveid 1
		külanõukogusid 8

RAJONILISE ALLUVUSEGA LINNAD

Jrk. nr.	Linna nimetus	Moodustamise aeg	Adm. tähts.	Lähim raudteejaam ja kaugus sellest (km)	Kaugus rajooni keskusest (km)
1	Paide	1265	raj. k.	Paide	—

ALEVID

Jrk. nr.	Alevi nimetus	Moodustamise aeg	Adm. tähts.	Lähim raudteejaam ja kaugus sellest (km)	Kaugus rajooni keskusest (km)
1	Järva-Jaani lt. al.	13. IX 1945	—	Järva-Jaani	35

KÜLÄNÕUKOGUD

Jrk. nr.	Külänõukogu nimetus	Külänõukogu keskuse asukoht	Lähim raudteejaam ja kaugus sellest (km)	Kaugus rajooni keskusest (km)	Külänõukogu piirides asuvad maakasutused
1	2	3	4	5	6
1	Esna	Esna as.	Esna	20	«Punase Tähe», «Oktoobri», «Punalipu» ja «Rahu» kolhoosi maakasutused ning riigimetsafondi ja riigi reservmaad.
2	Järva-Jaani	Järva-Jaani lt. al.	Järva-Jaani	35	«Õiguse Võidu», «Ühenduse», «Külvaja», «Bolševiku», «Tuleviku» ja «Stalinliku Tee» kolhoosi, Järva-Jaani Põllumajanduse Mehhaniseerimise Kooli nr. 6 abimajandi ja Mäe Puukooli maakasutused ning riigimetsafondi ja riigi reservmaad.
3	Koeru	Koeru as.	Rakke 15 Järva-Jaani 15	34	«Majaka», «Sädeme», «Tee Kommunismile», L. Koidula nimelise kolhoosi ja Udeva sovhoosi maakasutused ning riigimetsafondi ja riigi reservmaad.
4	Koigi	Koigi as.	Paide 17	17	J. V. Stalini nimelise, «Tasuja» ja S. M. Kirovi nimelise kolhoosi maakasutused ning riigimetsafondi ja riigi reservmaad.
5	Paide	Paide l.	Paide	—	Lenini-nimelise, «Uue Tee» ja «Murrangu» kolhoosi, Viisu sovhoosi, Päärma Lastekodu, Vabariikliku Loomade Varumise Kontori Söödanuumabaasi ja Põllumajanduse Mehhaniseerimise Kooli nr. 10 maakasutused ning riigimetsafondi ja riigi reservmaad.

1	2	3	4	5	6
6	Purdi	Purdi as.	Paide 16	16	«Kungla», «Võidu», «Võitluse» kolhoosi ja Eivere Lastekodu abimajandi maakasutused ning riigimetsafondi ja riigi reservmaad.
7	Vao	Vao k.	Esna 12	28	«Avangardi», Vao, «Lee-gi» ja M. I. Kalinini nimelise kolhoosi maakasutused ning riigimetsafondi ja riigi reservmaad.
8	Väätsa	Väätsa as.	Paide 8	8	«Esimese Mai», «9. Mai» ja Molotovi-nimelise kolhoosi maakasutused ning riigimetsafondi ja riigi reservmaad.

PÖLTSAMAA RAJON

KESKUS — PÖLTSAMAA I.

Territoorium 1406,7 km²
 Kaugus Tallinnast
 Põltsamaa linnani . . . 132,5 km

Administratiivüksuste arv:
 rajoonilise alluvusega linnu 1
 külanõukogusid 9

RAJONILISE ALLUVUSEGA LINNAD

Jrk. nr.	Linna nimetus	Moodustamise aeg	Adm. tähts.	Lähim raudteejaam ja kaugus sellest (km)	Kaugus rajooni keskusest (km)
1	Põltsamaa	1926	raj. k.	Jõgeva 31	—

KÜLANÕUKOGUD

Jrk. nr.	Külanõukogu nimetus	Külanõukogu keskuse asukoht	Lähim raudteejaam ja kaugus sellest (km)	Kaugus rajooni keskusest (km)	Külanõukogu piirides asuvad maakasutused
1	2	3	4	5	6
1	Anikvere	Võhma k.	Võhma 32	3	J. V. Stalini nimelise, «Edasi», «Sakala» ja M. Lillevere nimelise kolhoosi maakasutused ning riigimetsafondi ja riigi reservmaad.

1	2	3	4	5	6
2	Järavere	Järavere k.	Võhma 19	19	«Sädeme», «Lembitu», «Avangardi», «Tamme», V. M. Molotovi nimelise kolhoosi ja Pilu sovhoosi maakasutused ning riigimetsafondi ja riigi reservmaad.
3	Kolga-Jaani	Kolga-Jaani as.	Viljandi 32	18	«Tee Kommunismile», «Suure Oktoobri», Soosaare ja K. J. Vorošilovi nimelise kolhoosi maakasutused ning riigimetsafondi ja riigi reservmaad.
4	Lalsi	Lalsi k.	Viljandi 42	26	«Komsomoli» ja I. V. Mišurini nimelise kolhoosi maakasutused ning riigimetsafondi ja riigi reservmaad.
5	Lustivere	Lustivere k.	Jõgeva 27	7	T. D. Lössenko nimelise, «Arengu» ja «Lembitu» kolhoosi maakasutused ning riigimetsafondi ja riigi reservmaad.
6	Pajusi	Kalana k.	Jõgeva 24	10	«Nooruse», «Punalipu», «Sirbi ja Vasara», «Ühise Tee» kolhoosi ja Põdra sovhoosi maakasutused ning riigimetsafondi ja riigi reservmaad.
7	Puurmani	Puurmani k.	Jõgeva 25	22	«Leegi», «Ühismeele», «Edu», «Rahva Hääle», M. I. Kalinini nimelise kolhoosi ja Saduküla sovhoosi maakasutused ning riigimetsafondi ja riigi reservmaad.
8	Põltsamaa	Mõhkküla k.	Võhma 31	2	«Ühise Jõu», V. I. Lenini nimelise, «Uue Elu» ja «Liidu» kolhoosi, ETKVL Põltsamaa Põllumajanduskombinaadi, Võhma Lihakombinaadi Söödamajandi ja Põllumajanduse Mehhaniseerimise Kooli nr. 8 maakasutused ning riigimetsafondi ja riigi reservmaad.
9	Päinurme	Päinurme k.	Paide 31	26	«Võidu», «Uue Kevade» ja «Kiire» kolhoosi maakasutused ning riigimetsafondi ja riigi reservmaad.

PÕLVA RAJOOON

KESKUS — PÕLVA as.

Territoorium	959,6 km ²	Administratiivüksuste arv:
Kaugus Tallinnast Põlva asulani	242,1 km	külanõukogusid 9
Lähim raudteejaam rajooni keskusest ja kaugus sellest — Põlva	3 km	

KÜLANÕUKOGUD

Jrk. nr.	Külanõukogu nimetus	Külanõukogu keskuse asukoht	Lähim raudteejaam ja kaugus sellest (km)	Kaugus rajooni keskusest (km)	Külanõukogu piirides asuvad maakasutused
1	2	3	4	5	6
1	Ahja	Ahja as.	Vastse-Kuuste 11,5	25	«Punase Koidu», J. V. Stalini nimelise, V. I. Lenini nimelise kolhoosi ja Veriora Metsatööstuskeskuse Söödabaaasi maakasutused ning riigimetsafondi maad.
2	Häätaru	Kõllest k.	Põlva 18,1	15,1	Partorg N. Lume nimelise, «Kalju», «Tee Kommunismile», Molotovi nimelise kolhoosi ja Vold. Sassi nimelise sovhoosi maakasutused ning riigimetsafondi maad.
3	Kanepi	Kanepi as.	Põlva 26	23	«Ühisjõu», «Külvaja» ja akadeemik Lössenko nimelise kolhoosi maakasutused ning riigimetsafondi maad.
4	Kauksi	Kauksi k.	Põlva 11	14	M. Gorki nimelise, S. M. Kirovi nimelise, «Ühenduse» ja K. J. Vorosilovi nimelise kolhoosi maakasutused ning riigimetsafondi maad.
5	Mustajõe	Mustajõe k.	Põlva 21,6	18,6	«Aurora», M. I. Kalinini nimelise ja Hans Valli nimelise kolhoosi maakasutused ning riigimetsafondi maad.
6	Peri	Peri k.	Põlva 8,1	5,1	A. A. Matrossovi nimelise, Ed. Vilde nimelise, «Oktoobri Võidu» ja A. H. Tammsaare nimelise kolhoosi maakasutused ning riigimetsafondi maad.

1	2	3	4	5	6
7	Põlva	Mammaste k.	Põlva 2,9	1,5	V. Kingissepa nimelise, «Võidu», J. Lauristini nimelise ja partisan Lembitu nimelise kolhoosi maakasutused ning riigimetsafondi maad.
8	Rasina	Rasina as.	Vastse-Kuuste 24,5	27,5	«Tuleviku», «Võidule», Jaan Tombi nimelise kolhoosi ja Mooste sovhoosi maakasutused ning riigimetsafondi maad.
9	Vastse-Kuuste	Vastse-Kuuste as.	Vastse-Kuuste	15	A. A. Zdanovi nimelise, EK(b)P VI Kongressi nimelise, K. Marxi nimelise kolhoosi, Leningradi Tsooni Seakasvatussovhooside Trusti sovhoosi ja Taevaskoja Lastesanaatoriumi abimajandi maakasutused ning riigimetsafondi maad.

PÄRNU RAJON

KESKUS — asub PÄRNU I.

Territoorium 1483,5 km²
 Kaugus Tallinnast Pärnu linnani 134,7 km

Administratiivüksuste arv:
 rajoonilise alluvusega linnu 1
 töölisalveid 1
 külanõukogusid 9

RAJONILISE ALLUVUSEGA LINNAD

Jrk. nr.	Linna nimetus	Moodustamise aeg	Adm. tähts.	Lähim raudteajaam ja kaugus sellest (km)	Kaugus rajooni keskusest (km)
1	Sindi	1938	—	Sindi	14,5

ALEVID

Jrk. nr.	Alevi nimetus	Moodustamise aeg	Adm. tähts.	Lähim raudteajaam ja kaugus sellest (km)	Kaugus rajooni keskusest (km)
1	Lavassaare t.-al.	21. III 1949	—	Pärnu 25	24,5

KULANOUKOGUD

Jrk. nr.	Külanõukogu nimetus	Külanõukogu keskuse asukoht	Lähim raudteejaam ja kaugus sellest (km)	Kaugus rajooni keskusest (km)	Külanõukogu piirides asuvad maakasutused
1	2	3	4	5	6
1	Audru	Kihlepa k.	Pärnu 18,5	18	«Võidu Lipu», «Kalevi- poja», «Ühenduse», «San- gari», «Audruranna» ja Mitšurini-nimelise kol- hoosi maakasutused ning riigimetsafondi ja riigi reservmaad.
2	Kihnu	Mõisa k.	Pärnu 45,5 Pärnu sadam 45	45	«Nõukogude Partisani» kolhoosi maakasutus ja riigimetsafondi maad.
3	Ruhnu	Ruhnu k.	Pärnu 110,5 Pärnu sadam 110	110	«Kommunismi Majaka» kolhoosi maakasutus ja riigimetsafondi maad.
4	Sauga	Sauga k.	Pärnu 9	8,5	«Komsomoli», «Bolše- viku», Stalini-nimelise kolhoosi, Pärivere sovhoosi Jänesselja ja Räägu osakondade, Audru sov- hoosi, Nurme Puukooli ja Pärnu Loomade Varumi- se Kontori Nuumbaasi maakasutused ning riigi- metsafondi ja riigi re- servmaad.
5	Seliste	Seli k.	Pärnu 39,5	39	«Nõukogude Kaluri», «Kajaka», Kavaru, «Või- du», Kirovi-nimelise kol- hoosi ja Pärnu Loomade Varumise Kontori Nuumbaasi maakasutused ning riigi- metsafondi ja riigi reservmaad.
6	Surju	Ilvese k.	Pärnu 23	23,5	Akadeemik Viljamsi ni- melise kolhoosi maakasu- tus ning riigimetsafondi ja riigi reservmaad.
7	Taali	Kõrsa k.	Sindi 3,5	17,5	«Ukraina», «Võnnu», «Uue Sihi» kolhoosi, Audru sovhoosi Kõrsa, Vingerja ja Elbi osakon- dade, Sindi Invaliidide Kodu ning Tammiste In- valiidide Kodu maakasu- tused ning riigimetsafondi ja riigi reservmaad.

1	2	3	4	5	6
8	Tõstamaa	Tõstamaa as.	Pärnu 48	47,5	«Arengu», «Kiire», «Tasuja» ja Kalinini-nimelise kolhoosi maakasutused ning riigimetsafondi ja riigi reservmaad.
9	Uulu	Uulu k.	Pärnu 19	18,5	«Kommunismi Lipu» ja Lenini-nimelise kolhoosi maakasutused ning riigimetsafondi ja riigi reservmaad.

PÄRNU-JAAGUPI RAJON

KESKUS — PÄRNU-JAAGUPI lt. al.

Territoorium	958,4 km ²	Administratiivüksuste arv:
Kaugus Tallinnast Pärnu-Jaagupi alevini	107,2 km	linnatüüpi aleveid 1
		külanõukogusid 5

ALEVID

Jrk. nr.	Alevi nimetus	Moodustamise aeg	Adm. tähts.	Lähim raudteejaam ja kaugus sellest (km)	Kaugus rajooni keskusest (km)
1	Pärnu-Jaagupi lt. al.	13. IX 1945	raj. k.	Vigala 27	—

KÜLANÕUKOGUD

Jrk. nr.	Külanõukogu nimetus	Külanõukogu keskuse asukoht	Lähim raudteejaam ja kaugus sellest (km)	Kaugus rajooni keskusest (km)	Külanõukogu piirides asuvad maakasutused
1	2	3	4	5	6
1	Are	Niidu k.	Tori 15	12	Mitšurini-nimelise, «Linda», «Rahu», «Tuleviku» kolhoosi ja Pärivere sovhoosi maakasutused ning riigimetsafondi ja riigi reservmaad.
2	Halinga	Pärnu-Jaagupi lt. al.	Vigala 26	—	«Lembitu», Kirovi-nimelise, V. Kingissepa nimelise, «Nõukogude Eesti», «Uue Pere», «Edasi» ja «Koidu» kolhoosi, Pärivere sovhoosi Lehtmetsa

1	2	3	4	5	6	
					osakonna ja Libatse Haigla maakasutused ning riigimetsafondi ja riigi reservmaad.	
3	Kivi-Vigala	Kivi-Vigala k.	Vigala	11	16	Stalini-nimelise ja Lenini-nimelise kolhoosi maakasutused ning riigimetsafondi ja riigi reservmaad.
4	Velise	Velise k.	Vigala	24	26	«Võidu», «Kommunisti Tee» ja «Punase Tähe» kolhoosi maakasutused ning riigimetsafondi ja riigi reservmaad.
5	Vigala	Vana-Vigala k.	Vigala		27	«Vabaduse», «Esimese Mai» kolhoosi ja Vigala Põllumajanduse Mehhaniseerimise Kooli nr. 9 maakasutused ning riigimetsafondi ja riigi reservmaad.

RAKVERE RAJON

KESKUS — RAKVERE I.

Territoorium	1215,1 km ²	Administratiivüksuste arv:
Kaugus Tallinnast Rakvere linnani	103,3 km	rajoonilise alluvusega linnu 2
		külanõukogusid 10

RAJONILISE ALLUVUSEGA LINNAD

Jrk. nr.	Linna nimetus	Moodustamise aeg	Adm. tähts.	Lähim raudteejaam ja kaugus sellest (km)	Kaugus rajooni keskusest (km)
1	Kunda	1938	—	Kunda	26
2	Rakvere	1223	raj. k.	Rakvere	—

KÜLANOUKOGUD

Jrk. nr.	Külanõukogu nimetus	Külanõukogu keskuse asukoht	Lähim raudteejaam ja kaugus sellest (km)	Kaugus rajooni keskusest (km)	Külanõukogu piirides asuvad maakasutused
1	2	3	4	5	6
1	Haljala	Haljala as.	Rakvere 15	15	V. I. Lenini nimelise, «Kungla», «Leegi», «Ühenduse», «Õitsengu» kolhoosi ja Arkna Põllumajanduse Kooli Oppemajandi maakasutused ning riigimetsafondi ja riigi reservmaad.
2	Kaarli	Kaarli k.	Rakvere 5	6	M. I. Kalinini nimelise ja «Järve» kolhoosi, Ubja sovhoosi, Vinni sovhoosi Roodevälja osakonna, Ubja kaevanduse ja Vaeküla Põllumajanduse Mehhaniseerimise Tehnikumi maakasutused ning riigimetsafondi ja riigi reservmaad.
3	Kunda	Linnuse k.	Kunda 2	25	S. M. Kirovi nimelise, «Forelli», «Põhja Tähe», «Rahu Tee» ja «Lenini Võidu» kolhoosi, Ubja sovhoosi Selja osakonna ja tsemenditehase «Punane Kunda» Aru peakarjääri maakasutused ning riigimetsafondi ja riigi reservmaad.
4	Rakvere	Tammikualuse k.	Rakvere 2	1	«Energia», «Sõpruse», «Vapruse», «Sädeme» ja «Valguse» kolhoosi, Kullaaru Puukooli, Tõrma Karusloomakasvanduse ja Paide Rajoonidevahelise Elusloomade Ostu-Müügi Kontori maakasutused ning riigimetsafondi ja riigi reservmaad.
5	Roela	Roela-Teeääre k.	Rakvere 25	25	«Murrangu», Viktor Kingissepa nimelise kolhoosi ja Roela sovhoosi maakasutused ning riigimetsafondi ja riigi reservmaad.
6	Rägavere	Kantküla k.	Vaeküla 7	15	Rägavere, Mitsurini nimelise kolhoosi ja Põ-

1	2	3	4	5	6
					lula Kalamajandi maakasutused ning riigimetsafondi ja riigi reservmaad.
7	Tudu	Tudu k.	Tudu	40	Tudu kolhoosi maakasutus ning riigimetsafondi ja riigi reservmaad.
8	Uhtna	Uhtna as.	Vaeküla 8	21	«Sirbi ja Vasara», Uhtna ja «Viisnurga» kolhoosi maakasutused ning riigimetsafondi ja riigi reservmaad.
9	Viitna	Aaspere k.	Kadrina 12	23	«Kalevi», «Põlduri», «Oktoobri Võidu» kolhoosi ja Aaspere Lastekodu maakasutused ning riigimetsafondi ja riigi reservmaad.
10	Viru-Jaagupi	Viru-Jaagupi as.	Rakvere 15	15	J. V. Stalini nimelise, «Tee Kommunismile» ja Ed. Vilde nimelise kolhoosi, Vinni sovhoosi, Mõdriku Põllumajanduskooli Öppemajandi ja Inju Lastekodu maakasutused ning riigimetsafondi ja riigi reservmaad.

RAPLA RAJOON

KESKUS — RAPLA t.-al.

Territoorium	1301,1 km ²	Administratiivüksuste arv:
Kaugus Tallinnast Rapla alevini	55,8 km	töölisaleveid 2 külanõukogusid 8

ALEVID

Jrk. nr.	Alevi nimetus	Moodustamise aeg	Adm. tähts.	Lähim raudteajaam ja kaugus sellest (km)	Kaugus rajooni keskusest (km)
1	Kohila t.-al.	13. IX 1945	—	Kohila	1 22
2	Rapla t.-al.	13. IX 1945	raj. k.	Rapla	3 —

KÜLANÕUKOGUD

Jrk. nr.	Külanõukogu nimetus	Külanõukogu keskuse asukoht	Lähim raudteejaam ja kaugus sellest (km)	Kaugus rajooni keskusest (km)	Külanõukogu piirides asuvad maakasutused
1	2	3	4	5	6
1	Hageri	Hageri as.	Kohila 7	23	«Bolševiku», «Leegi», «Tuleviku» ja «1. Mai» kolhoosi maakasutused ning riigimetsafondi ja riigi reservmaad.
2	Juuru	Juuru as.	Hagudi 12	16	Mahtra, «Linnuse», «Koidu» ja «Võidu» kolhoosi, Hõreda sovhoosi, Kohila sovhoosi Purila osakonna, Maidla Lastekodu ja Seli Sanatooriumi maakasutused ning riigimetsafondi ja riigi reservmaad.
3	Järva-kandi	Purku k.	Keava 13	18	«Partisani» ja Järva-kandi kolhoosi maakasutused ning riigimetsafondi ja riigi reservmaad.
4	Kaiu	Kasvandu k.	Hagudi 22	25	«Tasuja», «Sädeme», «Punalipu», «Lenini Tee» ja «Oktoobri» kolhoosi maakasutused ning riigimetsafondi ja riigi reservmaad.
5	Kehtna	Madalama k.	Keava 5	17	Kehtna, «Helge Tee» kolhoosi ja Kehtna Kolhooside Esimeeste Ettevalmistamise Põllumajanduse Keskkooli maakasutused ning riigimetsafondi ja riigi reservmaad.
6	Kohila	Kohila t.-al.	Kohila	22	«Vambola» ja «Pioneeri» kolhoosi, Kohila ja Salu-taguse sovhoosi, Kohila Karusloomade Kasvatamise sovhoosi, Kohila Paberivabriku ja Rajoonidevahelise Loomade Varumise Kontori Tõnise Söödanuumabaasi maakasutused ning riigimetsafondi ja riigi reservmaad.
7	Rapla	Rapla Uusküla k.	Rapla 4,5	1,5	«Bolševiku», «Tee Kommunismile», «Punase Tähe», «Põlduri», «Lem-

1	2	3	4	5	6
8	Raikküla	Lipa k.	Raikküla 10	15	bitu» ja Kalinini-nimelise kolhoosi, Kodila sovhoosi, Mitšurini-nimelise Puukooli, Eesti NSV Teaduste Akadeemia Taimekasvatuse Instituudi Kuusiku Filiaali ja Rajoonidevahelise Loomade Varumise Kontori maakasutused ning riigimetsafondi ja riigi reservmaad. «Uue Elu», «Edu», «Uhistöö», «Jüriöö» kolhoosi ja Raikküla Laste-kodu maakasutused ning riigimetsafondi ja riigi reservmaad.

RÄPINA RAJOON

KESKUS — RÄPINA t.-al.

Territoorium	1082,0 km ²	Administratiivüksuste arv:
Kaugus Tallinnast Räpina alevini	263,2 km	töölisaleveid 1 külanõukogusid 12

ALEVID

Jrk. nr.	Alevi nimetus	Moodustamise aeg	Adm. tähts.	Lähim raudteejaam ja kaugus sellest (km)	Kaugus rajooni keskusest (km)
1	Räpina t.-al.	13. IX 1945	raj. k.	Veriora 13	—

KÜLANÕUKOGUD

Jrk. nr.	Külanõukogu nimetus	Külanõukogu keskuse asukoht	Lähim raudteejaam ja kaugus sellest (km)	Kaugus rajooni keskusest (km)	Külanõukogu piirides asuvad maakasutused
1	2	3	4	5	6
1	Alaküla	Jaama as.	Veriora 14	1	«Komsomoli», V. Kingisepa nimelise, Karl Marxi nimelise kolhoosi ja Räpina Aiandustehnikumi maakasutused ning riigimetsafondi ja riigi reservmaad.

1	2	3	4	5	6
2	Leevi	Leevi k.	Veriora 10	23	«Uue Ilma» ja «Ühistöö» kolhoosi maakasutused ning riigimetsafondi ja riigi reservmaad.
3	Linte	Linte k.	Veriora 18	5	J. V. Stalini nimelise, «Lembitu» kolhoosi ja Rápina Aiandustehnikumi Oppemajandi maakasutused ning riigimetsafondi ja riigi reservmaad.
4	Mehikoorma	Küka k.	Veriora 27	14	«Rahvaste Sõpruse», Lenini-nimelise kolhoosi ja Eesti NSV Põllumajanduse Akadeemia Oppe- ja Katsemetskonna maakasutused ning riigimetsafondi ja riigi reservmaad.
5	Mikitamäe	Koksina k.	Orava 6	23	«Rahu» ja Molotovi-nimelise kolhoosi maakasutused ning riigimetsafondi maad.
6	Parapalu	Parapalu k.	Veriora 39	26	Peipsi ja Laane kolhoosi maakasutused ning riigimetsafondi ja riigi reservmaad.
7	Piirisaare	Piiri k.	Veriora 53	40	«Sädeme» kolhoosi maakasutus.
8	Satserinna	Satserinna k.	Petseri 13	41	«Zarja» kolhoosi maakasutus ning riigimetsafondi maad.
9	Suuremetsa	Mäe-Hanikase k.	Orava 8	40	«Uue Elu» ja «Kuldvihu» kolhoosi maakasutused ning riigimetsafondi maad.
10	Veriora	Veriora jaama as.	Veriora	13	«Kalevi» ja «Leninliku Tahte» kolhoosi, Ruusa sovhoosi ja Võru Metsatööstuskeskuse Veriora Metsapunkti maakasutused ning riigimetsafondi ja riigi reservmaad.
11	Võõpsu	Toomasmäe k.	Veriora 16	12	«Noorte Tahte», «Rahu Võidu» ja «Pobediteli» kolhoosi maakasutused ning riigimetsafondi ja riigi reservmaad.
12	Värskä	Värskä k.	Orava 13	23	Kalinini-nimelise, «Tõusva Elu» ja «Juuni Võidu» kolhoosi maakasutused ning riigimetsafondi ja riigi reservmaad.

SUURE-JAANI RAJON

KESKUS — SUURE-JAANI I.

Territoorium 924,3 km²
 Kaugus Tallinnast Suure-
 Jaani linnani 141,7 km

Administratiivüksuste arv:
 rajoonilise alluvusega linnu 1
 töölisaleveid 1
 külanõukogusid 7

RAJONILISE ALLUVUSEGA LINNAD

Jrk. nr.	Linna nimetus	Moodustamise aeg	Adm. tähts.	Lähim raudteejaam ja kaugus sellest (km)	Kaugus rajooni keskusest (km)
1	Suure-Jaani	1938	raj. k.	Olustvere 5,2	—

ALEVID

Jrk. nr.	Alevi nimetus	Moodustamise aeg	Adm. tähts.	Lähim raudteejaam ja kaugus sellest (km)	Kaugus rajooni keskusest (km)
1	Võhma t.-al.	13. IX 1945	—	Võhma	13,8

KÜLANOUKOGUD

Jrk. nr.	Külanõukogu nimetus	Külanõukogu keskuse asukoht	Lähim raudteejaam ja kaugus sellest (km)	Kaugus rajooni keskusest (km)	Külanõukogu piirides asuvad maakasutused
1	2	3	4	5	6
1	Arjandi	Vihiküla k.	Olustvere 13,8	7,6	«Sangari» ja «Linda» kolhoosi, Lahmuse Aian- dussovhoosi ja Viljandi Rajoonidevahelise Looma- de Varumise Kontori Pae- muru Söödabaasi maa- kasutused ning riigimetsa- fondi ja riigi reservmaad.
2	Kaansoo	Kaansoo k.	Olustvere 24,9 Vändra 15,6	19,7	«Homniku», «Koidula» ja «Kalevipoja» kolhoosi maakasutused ning riigi- metsafondi ja riigi reserv- maad.
3	Mõisaküla	Mõisaküla k.	Võhma 10,3	22,3	«Kuldtähe», «Komsomo- li», M. I. Kalinini nime- lise ja «Murrangu» kol- hoosi maakasutused ning riigimetsafondi ja riigi reservmaad.

1	2	3	4	5	6	
4	Olustvere	Olustvere k.	Olustvere	5,4	«Stalinliku Tee», «Koidu», Laasikmäe, «Lehola-Lembitu» ja «Kindla Tee» kolhoosi, Olustvere Põllumajanduse Tehnikumi, Suure-Jaani Põllumajanduse Kooli ja Võhma sovhoosi Jälevere osakonnana maakasutused ning riigimetsafondi ja riigi reservmaad.	
5	Soomevere	Soomevere k.	Võhma	3,4	15,4	«Esimese Mai» kolhoosi maakasutus ning riigimetsafondi ja riigi reservmaad.
6	Tääksi	Tääksi k.	Olustvere	8,2	13,4	«Võidu», «Kungla» ja «Sädeme» kolhoosi maakasutus ning riigimetsafondi ja riigi reservmaad.
7	Vastemõisa	Vastemõisa k.	Sürgavere	6,3	9	«Kalju», Viktor Kingisepa nimelise, «Ühise Kodu» ja «Edasi» kolhoosi maakasutus ning riigimetsafondi ja riigi reservmaad.

TAPA RAJON

KESKUS — TAPA I.

Territoorium 1278,2 km²
 Kaugus Tallinnast Tapa linnani 91,3 km

Administratiivüksuste arv:
 rajoonilise alluvusega linnu 1
 linnatüüpi alevaid 1
 kuurortalevid 1
 külanõukogusid 10

RAJONILISE ALLUVUSEGA LINNAD

Jrk. nr.	Linna nimetus	Moodustamise aeg	Adm. tähts.	Lähim raudteestaam ja kaugus sellest (km)	Kaugus rajooni keskusest (km)
1	Tapa	1926	raj. k.	Tapa	—

ALEVID

Jrk. nr.	Alevi nimetus	Moodustamise aeg	Adm. tähts.	Lähim raudteestaam ja kaugus sellest (km)	Kaugus rajooni keskusest (km)
1	Aegviidu k.-al.	29. XII 1945	—	Aegviidu	30
2	Ambla lt. al.	13. IX 1945	—	Tapa 12 Lehtse 8	12

KÜLANÕUKOGUD

Jrk. nr.	Külanõukogu nimetus	Külanõukogu keskuse asukoht	Lähim raudteejaam ja kaugus sellest (km)	Kaugus rajooni keskusest (km)	Külanõukogu piirides asuvad maakasutused
1	2	3	4	5	6
1	Albu	Järva-Madise k.	Tapa 30 Jäneda 28	30	«Tuleviku», Tammsaare-nimelise ja «Ühisjõu» kolhoosi maakasutused ning riigimetsafondi ja riigi reservmaad.
2	Aegviidu	Aegviidu k.-al.	Aegviidu	30	«Võidu» kolhoosi maakasutus ning riigimetsafondi ja riigi reservmaad.
3	Ambla	Ambla lt. al.	Tapa 13 Lehtse 9	13	«Kodumaa», «Koidu», «Sädeme» ja «Valguse» kolhoosi maakasutused ning riigimetsafondi maad.
4	Aravete	Aravete k.	Tapa 23 Jäneda 15	23	«Murrangu» ja «Kaardiväelase» kolhoosi maakasutused ning riigimetsafondi maad.
5	Jäneda	Pirsu k.	Jäneda 6	22	Viktor Kingissepa nimelise, «Töövõidu» ja «Edasi» kolhoosi, Käravete sovhoosi ja Jäneda Põllumajanduse Tehnikumi Oppemajandi maakasutused ning riigimetsafondi maad.
6	Kadrina	Kadrina as.	Kadrina	16	«Kalevipoja», «Esimese Mai» ja «Oktoobri Võidu» kolhoosi, Hulja sovhoosi ja Paide Elusloomade Varumiskontori Söödabaasi maakasutused ning riigimetsafondi ja riigi reservmaad.
7	Lehtse	Lehtse as.	Lehtse	13	V. I. Lenini nimelise, «Tähe», «Uue Elu» kolhoosi ja Lehtse Turbatööstuse maakasutused ning riigimetsafondi ja riigi reservmaad.
8	Põima	Põima k.	Kadrina 6	12	«Kalevi», «Punase Tähe», «Leegi» kolhoosi ja Udriku Invaliidide Kodu maakasutused ning riigimetsafondi ja riigi reservmaad.

1	2	3	4	5	6
9	Saksi	Saksi k.	Tapa 10	10	«Punalipu» kolhoosi, Käravete sovhoosi Nõmmküla osakonna, Imastu ja Saksi Lastekodu abimajandite maakasutused ning riigimetsafondi maad.
10	Vohnja	Vohnja as.	Kadrina 14	17	M. I. Kalinini nimelise ja «Viisaastaku» kolhoosi maakasutused ning riigimetsafondi maad.

TARTU RAJOOON

KESKUS — asub TARTU I.

Territoorium 1401,1 km²
 Kaugus Tallinnast Tartu linnani 194,2 km

Administratiivüksuste arv:
 külanõukogusid 10

KÜLANÕUKOGUD

Jrk. nr.	Külanõukogu nimetus	Külanõukogu keskuse asukoht	Lähim raudteejaam ja kaugus sellest (km)	Kaugus rajooni keskusest (km)	Külanõukogu piirides asuvad maakasutused
1	2	3	4	5	6
1	Emajõe	Metsa k.	Tartu 17	16	«Võitja», Stalini-nimelise kolhoosi ja Tartu Linna Laste Kliinilise Haigla abimajandi maakasutused ning riigimetsafondi ja riigi reservmaad.
2	Haaslava	Kurepalu k.	Tartu 12	11	«Uue Elu», «Ühisjõu», «Tee Kommunismile» ja Mitsurini-nimelise kolhoosi, Villemi ja Kuuste sovhoosi maakasutused ning riigimetsafondi ja riigi reservmaad.
3	Kärevere	Kärevere k.	Kärkna 13	17	Emajõe, «Arengu», A. H. Tammsaare nimelise kolhoosi ja Eesti NSV Teaduste Akadeemia Tähtvere Katsebaasi osakonna maakasutused ning riigimetsafondi ja riigi reservmaad.

1	2	3	4	5	6	
4	Lemmatsi	Lemmatsi k.	Ropka	4	5,5	Lenini-nimelise, «Ühisjõu» ja «Külvaja» kolhoosi, Ulenurme ja Nõgiaru sovhoosi maakasutused ning riigimetsafondi ja riigi reservmaad.
5	Luunja	Lohkva k.	Tartu	6	7	«Jüriöö» ja «Ühenduse» kolhoosi, Luunja sovhoosi ja Tartu Kurttumade Kooli abimajandi «Emajõe» maakasutused ning riigimetsafondi maad.
6	Mäksa	Tamme k.	Tartu	22	21	V. Kingissepa nimelise, Nõukogude Armeelise ja Kalinini-nimelise kolhoosi, Kaagvere Laste kodu, Kastre Invaliidide Kodu ja Tartu Kliinilise Haigla Abimajandi maakasutused ning riigimetsafondi ja riigi reservmaad.
7	Tartu	Aovere k.	Tartu	9	8	«Tuleviku», M. Härma nimelise, Zdanovi-nimelise ja Tammistu kolhoosi, Vasula sovhoosi, Luunja sovhoosi osakonna, Tartu Riikliku Ülikooli Raadi Oppe-Katsemajandi, Tammistu Invaliidide Kodu ja Aksi Aiandussovhoosi osakonna maakasutused ning riigimetsafondi ja riigi reservmaad.
8	Tähtvere	Rahinge k.	Tartu	6	7	Kirovi-nimelise, «Lembitu» ja «Punase Tähe» kolhoosi, Ilmatsalu sovhoosi, Tartu Metsatööstuse Keskuse Hobubaasi, Eesti NSV Teaduste Akadeemia Tähtvere Katsebaasi, Rajooneid vahelise Loomade Varumise Kontori abimajandi, Ilmatsalu Tellistetehase ja ETKVL Tartu Tööstuskombinaadi aiandi maakasutused ning riigimetsafondi ja riigi reservmaad.
9	Võnnu	Võnnu k.	Tartu	27	26	Molotovi-nimelise, «Esimese Mai», 21. juuni nimelise ja «Nõmme» kolhoosi maakasutused ning riigimetsafondi ja riigi reservmaad.

1	2	3	4	5	6
10	Äksi	Puhtaleiva k.	Kärkna 8	17	«Kungla» ja «Avangardi» kolhoosi, Sootaga sovhoosi, Äksi Kalamajandi, Äksi Aiandussovhoosi, Saadjärve Lastekodu abimajandi ja Kukulinna pioneerilaagri maakasutused ning riigimetsafondi ja riigi reservmaad.

TÖRVA RAJON

KESKUS — TÖRVA I.

Territoorium	922,0 km ²	Administratiivüksuste arv:
Kaugus Tallinnast Tõrva linnani	220,6 km	rajoonilise alluvusega linnu 1 külanõukogusid 7

RAJONILISE ALLUVUSEGA LINNAD

Jrk. nr.	Linna nimetus	Moodustamise aeg	Adm. tähts.	Lähim raudteejaam ja kaugus sellest (km)	Kaugus rajooni keskusest (km)
1	Tõrva	1927	raj. k.	Valga 30	—

KÜLANÕUKOGUD

Jrk. nr.	Külanõukogu nimetus	Külanõukogu keskuse asukoht	Lähim raudteejaam ja kaugus sellest (km)	Kaugus rajooni keskusest (km)	Külanõukogu piirides asuvad maakasutused
1	2	3	4	5	6
1	Helme	Tõrva l.	Valga 30	—	«Tuleviku», «Sõpruse», «Uue Elu» ja «Kalevi» kolhoosi, Mehhaniseerimise Kooli nr. 5 ja Helme Lastekodu abimajandi maakasutused ning riigimetsafondi ja riigi reservmaad.
2	Hummuli	Hummuli k.	Valga 15	15	«Ohtluse», «Koidu», «Bolševiku» kolhoosi ja Hummuli sovhoosi maakasutused ning riigimetsafondi ja riigi reservmaad.

1	2	3	4	5	6
3	Koorküla	Koorküla k.	Valga 30	11	«Võidu» ja «Lenini Tee» kolhoosi maakasutused ning riigimetsafondi ja riigi reservmaad.
4	Kärstna	Kärstna k.	Viljandi 33	19	«Kevade», «Sädeme», «Võitluse» ja «Edu» kolhoosi maakasutused ning riigimetsafondi ja riigi reservmaad.
5	Riidaja	Riidaja k.	Valga 44	14	«Üksmeele», «Vanemuise», «Helge Tee» ja S. Ljahhovi nimelise kolhoosi maakasutused ning riigimetsafondi ja riigi reservmaad.
6	Taagepera	Karjatnurme k.	Valga 41	11	«Töötahte», H. Heidemanni nimelise, V. Kingissepa nimelise kolhoosi ja Taagepera Sanatooriumi abimajandi maakasutused ning riigimetsafondi ja riigi reservmaad.
7	Vooru	Suislepa k.	Viljandi 40 Puka 26	22	«Stalini Tee», «Tee Kommunismile», «Edasi», «Rahu ja Töö», «Võidutee» ja «Koidu» kolhoosi maakasutused ning riigimetsafondi ja riigi reservmaad.

TÜRI RAJON

KESKUS — TÜRI I.

Territoorium 909,1 km²
 Kaugus Tallinnast Türi
 linnani 107,3 km

Administratiivüksuste arv:
 rajoonilise alluvusega linnu 1
 külanõukogusid 6

RAJONILISE ALLUVUSEGA LINNAD

Jrk. nr.	Linna nimetus	Moodustamise aeg	Adm. tähts.	Lähim raudteestaam ja kaugus sellest (km)	Kaugus rajooni keskusest (km)
1	Türi	1926	raj. k.	Türi	—

KÜLANÕUKOGUD

Jrk. nr.	Külanõukogu nimetus	Külanõukogu keskuse asukoht	Lähim raudteejaam ja kaugus sellest (km)	Kaugus rajooni keskusest (km)	Külanõukogu piirides asuvad maakasutused
1	2	3	4	5	6
1	Käru	Käru k.	Käru	20	L. Koidula nimelise ja «Uue Elu» kolhoosi, Lungu ja Võidula sovhoosi maakasutused ning riigimetsafondi ja riigi reservmaad.
2	Laupa	Laupa k.	Türi 7,6	7,6	«Leegi», «Jüriöö» ja Kirovi-nimelise kolhoosi maakasutused ning riigimetsafondi ja riigi reservmaad.
3	Lelle	Lelle as.	Lelle	31	«Rahu» ja «Sotsialismi Tee» kolhoosi maakasutused ning riigimetsafondi ja riigi reservmaad.
4	Oisu	Väljaotsa k.	Kärevere 5,4	10,4	Stalini-nimelise, «Kungla», «Edasi» kolhoosi ja Pilu sovhoosi Türi osakonna maakasutused ning riigimetsafondi ja riigi reservmaad.
5	Ollepa	Sagevere k.	Võhma 1	28	«Leninliku Tee», «Koidu», «Edu» kolhoosi ja Võhma sovhoosi maakasutused ning riigimetsafondi maad.
6	Türi	Türi l.	Türi	—	«Jõu», «Tasuja», «Võidu», «Punase Tähe» kolhoosi, Loomade Varumise Kontori Söödanuumbaasi, Loomade Ostumüügi Kontori Söödanuumbaasi ja Türi Põllumajanduse Tehnikumi Säreveere Öppemajandi maakasutused ning riigimetsafondi ja riigi reservmaad.

VALGA RAJON

KESKUS — VALGA I.

Territoorium 969,1 km²
 Kaugus Tallinnast Valga
 linnani 250,5 km

Administratiivüksuste arv:
 rajoonilise alluvusega linnu 1
 külanõukogusid 7

RAJONILISE ALLUVUSEGA LINNAD

Jrk. nr.	Linna nimetus	Moodustamise aeg	Adm. tähts.	Lähim raudteejaam ja kaugus sellest (km)	Kaugus rajooni keskusest (km)
1	Valga	1584	raj. k.	Valga	—

KÜLANÕUKOGUD

Jrk. nr.	Külanõukogu nimetus	Külanõukogu keskuse asukoht	Lähim raudteejaam ja kaugus sellest (km)	Kaugus rajooni keskusest (km)	Külanõukogu piirides asuvad maakasutused	
1	2	3	4	5	6	
1	Kaagjärve	Kaagjärve k.	Kaagjärve	10	Lenini-nimelise, Mitšurini-nimelise kolhoosi, Tahe sovhoosi ja Kaagjärve Aiandussovhoosi maakasutused ning riigimetsafondi ja riigi reservmaad.	
2	Karula	Lüllemäe k.	Karula	7	23	Vorošilovi-nimelise, «Lenini Tee» ja «Töösangari» kolhoosi maakasutused ning riigimetsafondi ja riigi reservmaad.
3	Puka	Puka k.	Puka	39	«Rahvaste Sõpruse», «Kungla» ja «Avangardi» kolhoosi maakasutused ning riigimetsafondi ja riigi reservmaad.	
4	Sangaste	Sangaste k.	Keeni	8	28	«Bolševiku», Stalini-nimelise, Kalinini-nimelise kolhoosi ja Jõgeva Sordiretusjaama Sangaste Aretuspunkti maakasutused ning riigimetsafondi ja riigi reservmaad.

1	2	3	4	5	6
5	Taheva	Laanemetsa as.	Laanemetsa	25	Molotovi-nimelise, Zdanovi-nimelise kolhoosi ja Taheva Lastesanaatoriumi maakasutused ning riigimetsafondi ja riigi reservmaad.
6	Tõlliste	Tsirgulinna as.	Sangaste 0,5	15	«Esimese Mai», «Punase Tähe» ja «Stalini Tee» kolhoosi maakasutused ning riigimetsafondi ja riigi reservmaad.
7	Öru	Öru as.	Sangaste 6,5 Keeni 6,5	19,5	«Oktoobri Võidu», «Suure Oktoobri», Kirovi-nimelise kolhoosi ja Valga sovhoosi maakasutused ning riigimetsafondi ja riigi reservmaad.

VASTSELIINA RAJON

KESKUS — VASTSELIINA as.

Territorium	592,1 km ²	Administratiivüksuste arv:	
Kaugus Tallinnast Vastseliina asulani	290 km	külanõukogusid	7
Lähim raudteejaam rajooni keskusest ja kaugus sellest — Võru	22 km		
Lepassaare	18 km		

KULANOUKOGUD

Jrk. nr.	Külanõukogu nimetus	Külanõukogu keskuse asukoht	Lähim raudteejaam ja kaugus sellest (km)	Kaugus rajooni keskusest (km)	Külanõukogu piirides asuvad maakasutused
1	2	3	4	5	6
1	Illi	Illi as.	Võru 26 Lepassaare 20	4	Piusa, S. M. Kirovi nimelise ja J. Aamisepa nimelise kolhoosi maakasutused ning riigimetsafondi maad.
2	Kapera	Kaagu k.	Võru 21 Lepassaare 17	5	Partorg M. Sibula nimelise, «Volga» ja «Koidu» kolhoosi maakasutused ning riigimetsafondi maad.
3	Meremäe	Meremäe as.	Piusa 13	13	M. I. Kalinini nimelise, Maksim Gorki nimelise, «Oktoobri Võidu» ja «Esimese Mai» kolhoosi maakasutused.

1	2	3	4	5	6
4	Misso	Misso as.	Võru 38 (üle Haanja- Ruusmäe) Võru 43 (üle Vastse- liina)	21	«Edasi», «Julguse», «Kalevi» ja «Sädeme» kolhoosi, Luha Tellistetehase ja Võru Metsatööstuse Keskuse maakasutused ning riigimetsafondi maad.
5	Obinitsa	Obinitsa k.	Piusa 5	20	J. V. Stalini nimelise ja «Rahu eest» kolhoosi ning Meremäe Lastekodu maakasutused.
6	Ruusmäe	Ruusmäe as.	Võru 26	20 (Pera- metsa- kaudu) 30 (Misso kaudu)	«Uue Arengu», «Stalin- gradi», Ch. Darwini nime- lise ja L. Koidula nime- lise kolhoosi maakasutu- sed ning riigimetsafondi maad.
7	Saaluse	Vana- Saaluse as.	Võru 20	4	«Tamme», «Kündja» ja I. V. Mitsurini nimelise kolhoosi maakasutused ning riigimetsafondi maad.

VILJANDI RAJON

KESKUS — VILJANDI I.

Territoorium 1203,6 km²
Kaugus Tallinnast Vil-
jandi linnani 168,3 km

Administratiivüksuste arv:
rajoonilise alluvusega linnu 2
külanõukogusid 10

RAJONILISE ALLUVUSEGA LINNAD

Jrk. nr.	Linna nimetus	Moodusta- mise aeg	Adm. tähts.	Lähim raudtee- jaam ja kaugus sellest (km)	Kaugus rajooni keskusest (km)
1	Mustla	1938	—	Viljandi 28	27
2	Viljandi	1211	raj. k.	Viljandi	—

KÜLANÕUKOGUD

Jrk. nr.	Külanõu- kogu nimetus	Külanõu- kogu keskuse asukoht	Lähim raud- teejaam ja kaugus sel- lest (km)	Kaugus rajooni keskusest (km)	Külanõukogu piirides asuvad maakasutused
1	2	3	4	5	6
1	Holstre	Kooli k.	Viljandi 15	14	«Õitsengu», «Ühisjõu», «Koidula», «Sädeme» kol- hoosi, Heimtali sovhoosi

1	2	3	4	5	6
					Muri osakonna ja akadeemik Löszenko nimelise Puukooli maakasutused ning riigimetsafondi ja riigi reservmaad.
2	Kalmetu	Kalmetu k.	Viljandi 16	15	«Esimese Mai» ja «Terrase» kolhoosi maakasutused ning riigimetsafondi ja riigi reservmaad.
3	Koidu	Muku k.	Viljandi 27	26	«Stalinliku Sõpruse» ja «Koidu» kolhoosi, Uusna sovhoosi Kureni osakonna ja Viljandi Rajoonidevahelise Loomade Varumise Kontori Nuumabaasi maakasutused ning riigimetsafondi ja riigi reservmaad.
4	Kõpu	Keskküla k.	Viljandi 22	23	«Valguse» ja «Bolševiku» kolhoosi maakasutused ning riigimetsafondi ja riigi reservmaad.
5	Paistu	Aidu k.	Loodi 6	16	«Võidu», «Tuleviku» kolhoosi ja Kurvitsa Aianussovhoosi maakasutused ning riigimetsafondi ja riigi reservmaad.
6	Pärsti	Viljandi l.	Viljandi	—	«Edasi», akadeemik Viljamsi nimelise, Sini-alliku, «Sirbi ja Vasara» kolhoosi, Savikoti sovhoosi ja Tori Hobustekasvatuse Majandi maakasutused ning riigimetsafondi ja riigi reservmaad.
7	Raudna	Raudna k.	Viljandi 8	9	Kalinini-nimelise, Raudna, Joh. Varese nimelise kolhoosi ja Heimtali sovhoosi maakasutused ning riigimetsafondi ja riigi reservmaad.
8	Saarepeedi	Saarepeedi k.	Viljandi 11	10	Moori, «Linda», «Lembitu» ja «Uue Tee» kolhoosi, Viiratsi sovhoosi Aindu osakonna ja Karula Laste-Invaliidide Kodu abimajandi maakasutused ning riigimetsafondi ja riigi reservmaad.
9	Uusna	Verilaske k.	Viljandi 13	12	«Tähe», «Kevade», «Kommunismi Teel» kolhoosi, Viiratsi ja Uusna sovhoosi ja Vana-Võidu Loomakasvatuse Tehnikumi Op-

1	2	3	4	5	6
10	Valma	Oiu k.	Viljandi 29	28	pemajandi maakasutused ning riigimetsafondi ja riigi reservmaad. «Kajaka», «Rahu eest» ja «Majaka» kolhoosi maakasutused ning riigimetsafondi ja riigi reservmaad.

VÖRU RAJON

KESKUS — VÖRU I.

Territoorium	872,0 km ²	Administratiivüksuste arv:
Kaugus Tallinnast Võru linnani	265,8 km	rajoonilise alluvusega linnu 1 külanõukogusid 8

RAJONILISE ALLUVUSEGA LINNAD

Jrk. nr.	Linna nimetus	Moodustamise aeg	Adm. tähts.	Lähim raudteejaam ja kaugus sellest (km)	Kaugus rajooni keskusest (km)
1	Võru	1784	raj. k.	Võru	—

KÜLANÕUKOGUD

Jrk. nr.	Külanõukogu nimetus	Külanõukogu keskuse asukoht	Lähim raudteejaam ja kaugus sellest (km)	Kaugus rajooni keskusest (km)	Külanõukogu piirides asuvad maakasutused
1	2	3	4	5	6
1	Haanja	Haanja as.	Võru 14	17,1	Munamäe, Tammemäe ja «Tasuja» kolhoosi maakasutused ning riigimetsafondi maad.
2	Kasaritsa	Vana-Kasaritsa as.	Võru 5,7	8,8	«Lembitu», «Kommunisti Tee», V. Kingissepa nimelise kolhoosi ja Kubija Sanatooriumi maakasutused ning riigimetsafondi ja riigi reservmaad.
3	Lasva	Lasva as.	Husari 3,1	17,4	«Oktoobri Võidu», Ed. Vilde nimelise ja «Võidulipu» kolhoosi maakasutused ning riigimetsafondi ja riigi reservmaad.

1	2	3	4	5	6
4	Nursi	Nursi as.	Võru 10,5	13,6	Fr. R. Kreutzwaldi nimelise ja V. I. Lenini nimelise kolhoosi maakasutused ning riigimetsafondi ja riigi reservmaad.
5	Rõuge	Rõuge as.	Võru 14,2	17,3	«Kommunisti» ja Tammisaare-nimelise kolhoosi maakasutused ning riigimetsafondi maad.
6	Sõmerpalu	Osula as.	Sõmerpalu 7	15	V. M. Molotovi nimelise, «Tõusva Koidu» kolhoosi ja Sõmerpalu sovhoosi maakasutused ning riigimetsafondi ja riigi reservmaad.
7	Viitina	Viitina as.	Võru 17,2	21,3	G. M. Malenkovi nimelise, «Oktoobri», «Külvaja» ja «Punase Tähe» kolhoosi maakasutused ning riigimetsafondi maad.
8	Väimela	Võru as.	Võru 4,7	1,6	J. V. Stalini nimelise, akadeemik R. Viljamsi nimelise, «Järve», S. M. Kirovi nimelise kolhoosi ja Väimela Loomakasvatustehnikumi Oppemajandi maakasutused ning riigimetsafondi ja riigi reservmaad.

VÄIKE-MAARJA RAJON

KESKUS — VÄIKE-MAARJA as.

Territoorium	1327,7 km ²	Administratiivüksuste arv:
Kaugus Tallinnast Väike-Maarja asulani	110 km	töölisaleveid 1
Lähim raudteejaam rajooni keskusest ja kaugus sellest — Kiltsi	7 km	külanõukogusid 12

ALEVID

Jrk. nr.	Alevi nimetus	Moodustamise aeg	Adm. tähts.	Lähim raudteejaam ja kaugus sellest (km)	Kaugus rajooni keskusest (km)
1	Tamsalu t.-al.	14. VIII 1954	—	Tamsalu	12

KÜLANÕUKOGUD

Jrk. nr.	Küla-nõukogu nimetus	Külanõukogu keskuse asukoht	Lähim raudteejaam ja kaugus sellest (km)	Kaugus rajooni keskuselt (km)	Külanõukogu piirides asuvad maakasutused
1	2	3	4	5	6
1	Assamalla	Assamalla k.	Tamsalu 13,5	11,8	«Kommunismi Tee», «Vapruse» ja «Bolševiku» kolhoosi, Põdrangu sovhoosi Porkuni osakonna, Porkuni Kurttumade Kooli ja Rakvere Metsatööstuse Keskuse maakasutused ning riigimetsafondi ja riigi reservmaad.
2	Kiltsi	Kiltsi as.	Kiltsi	6,7	«Edasi», «Sirbi ja Vasara» kolhoosi ja Triigi sovhoosi Vao osakonna maakasutused ning riigimetsafondi ja riigi reservmaad.
3	Laekvere	Laekvere k.	Rakke 24	24,1	Rahkla, «Sädeme», «Rahva Võidu», «Võitluse» ja «Punalipu» kolhoosi maakasutused ning riigimetsafondi maad.
4	Muuga	Muuga k.	Avinurme 22	28,5	«Kalevi» kolhoosi maakasutus ning riigimetsafondi ja riigi reservmaad.
5	Rakke	Rakke as.	Rakke	18,7	«Tuleviku», S. M. Kirovi nimelise ja «Punase Tähe» kolhoosi, R. Pälsoni nimelise sovhoosi ja Rakke Lubjatehase maakasutused ning riigimetsafondi ja riigi reservmaad.
6	Salla	Salla k.	Rakke 13	27,2	V. I. Lenini nimelise, Tammiku, «Esimese Mai», «Partisani» kolhoosi ja R. Pälsoni nimelise sovhoosi Villakvere osakonna maakasutused ning riigimetsafondi ja riigi reservmaad.
7	Simuna	Simuna as.	Rakke 16,3	15,9	«Lembitu», «Kungla», «Koidula» ja «Sangari» kolhoosi maakasutused ning riigimetsafondi ja riigi reservmaad.

1	2	3	4	5	6
8	Tamsalu	Loksa k.	Tamsalu 5,5	6,5	«Juuni Võidu», «Viisnurga» ja «Hommiku» kolhoosi, Põdrangu sovhoosi ja Tamsalu Lubjatehase maakasutused ning riigimetsafondi ja riigi reservmaad.
9	Triigi	Avispea k.	Kiltsi 14,4	7,4	«Koidu», «Oiguse», Ed. Vilde nimelise kolhoosi ja Triigi sovhoosi maakasutused ning riigimetsafondi maad.
10	Vajangu	Vajangu k.	Vajangu	22	Karl Marxi nimelise, Viktor Kingissepa nimelise, «Kalevipoja» kolhoosi ja Aavere Invaliidide Kodu maakasutused ning riigimetsafondi maad.
11	Venevere	Venevere k.	Avinurme 10	36,8	«Tasuja» kolhoosi maakasutus ja riigimetsafondi maad.
12	Väike-Maarja	Väike-Maarja as.	Kiltsi 7	—	«Kiire», «Oktoobri Võidu», «Uue Elu», «Vambola» kolhoosi ja Triigi sovhoosi Müüriku osakonna maakasutused ning riigimetsafondi maad.

VÄNDRA RAJON

KESKUS — VÄNDRA lt. al.

Territoorium 1034,9 km²
 Kaugus Tallinnast Vändra
 alevini 115 km

Administratiivüksuste arv:
 linnatüüpi aleveid 1
 töölisalevid 2
 külanõukogusid 6

ALEVID

Jrk. nr.	Alevi nimetus	Moodustamise aeg	Adm. tähts.	Lähim raudteajaam ja kaugus sellest (km)	Kaugus rajooni keskusest (km)
1	Järvakandi t.-al.	13. IX 1945	—	Eidapere 20	36
2	Tootsi t.-al.	21. III 1949	—	Tootsi 3	35
3	Vändra lt. al.	13. IX 1945	raj. k.	Vändra	—

KÜLANOUKOGUD

Jrk. nr.	Külanõukogu nimetus	Külanõukogu keskuse asukoht	Lähim raudteejaam ja kaugus sellest (km)	Kaugus rajooni kesku- sest (km)	Külanõukogu piirides asuvad maakasutused
1	2	3	4	5	6
1	Aesoo	Rahnoja k.	Vändra 16	16	«Sädeme», «Tuleviku» kolhoosi ja Rahnoja sovhoosi maakasutused ning riigimetsafondi ja riigi reservmaad.
2	Aluste	Vaki k.	Vändra 5	5	T. D. Lössenko nimelise, M. I. Kalinini nimelise kolhoosi, Pärnjõe sovhoosi ja Vändra Loomasööda- baasi Vaki abimajandi maakasutused ning riigi- metsafondi ja riigi re- servmaad.
3	Eidapere	Eidaperè as.	Eidapere	18	S. M. Kirovi nimelise, Nõlva ja Ahekönnu kol- hoosi maakasutused ning riigimetsafondi ja riigi re- servmaad.
4	Kaisma	Kergu k.	Viluvere 9	24	V. Kingissepa nimelise kolhoosi, Pärnjõe sovhoosi Tootsi ja Viluvere osa- konna maakasutused ning riigimetsafondi ja riigi re- servmaad.
5	Rõusa	Rõusa k.	Vändra 7	7	L. Koidula nimelise, C. R. Jakobsoni nimelise, «Sirbi ja Vasara», «Viis- aastaku» kolhoosi ja Või- dula sovhoosi maakasutu- sed ning riigimetsafondi ja riigi reservmaad.
6	Tori	Tori as.	Tori 2	28	«Oktoobri Võidu», «Ka- levipoja» ja Karl Marxi nimelise kolhoosi, Tori Hobuste Kasvatuse Teadusliku Uurimise Instituudi, Tori Invaliidide Kodu ja Eesti NSV Teaduste Akadeemia Vändra Katse- jaama maakasutused ning riigimetsafondi ja riigi reservmaad.

TÄHESTIKULINE SISUJUHT

Käesolevasse tähestikulisse sisujuhti on sisse võetud rajoonide, vabariikliku ja rajoonilise alluvusega linnade, linnarajoonide, linnatüüpi alevite, töölis- ja kuurortalevite ning külanõukogude nimetused.

Jrk. nr.	Rajooni, linna, linna- rajooni, alevi ja küla- nõukogu nimetus	Millises rajoonis asub	Lk.
1	2	3	4
A			
1	Aakre kn.	Elva	17
2	Abja kn.	Abja	14
3	Abja raj.	—	14
4	Abja-Paluoja lt. al.	Abja	14
5	Aegviidu k.-al.	Tapa	59
6	Aegviidu kn.	Tapa	60
7	Aesoo kn.	Vändra	74
8	Ahja kn.	Põlva	48
9	Ahli kn.	Haapsalu	19
10	Ahtme l.	Jõhvi	26
11	Alajõe kn.	Jõhvi	26
12	Alaküla kn.	Märjamaa	41
13	Alaküla kn.	Räpina	56
14	Alansi kn.	Kose	35
15	Alatskivi kn.	Kallaste	28
16	Alavere kn.	Kose	35
17	Albu kn.	Tapa	60
18	Aluste kn.	Vändra	74
19	Alutaguse kn.	Jõhvi	27
20	Ambla kn.	Tapa	60
21	Ambla lt. al.	Tapa	59
22	Anija kn.	Kose	36
23	Anikvere kn.	Põltsamaa	46
24	Antsla kn.	Antsla	16
25	Antsla l.	Antsla	16
26	Antsla raj.	—	16
27	Aravete kn.	Tapa	60
28	Are kn.	Pärnu-Jaagupi	51
29	Arjandi kn.	Suure-Jaani	58
30	Aruküla kn.	Mustvee	39
31	Assamalla kn.	Väike-Maarja	72
32	Audru kn.	Pärnu	50
33	Avinurme kn.	Mustvee	39
E			
34	Eidapere kn.	Vändra	74
35	Elva kn.	Elva	17
36	Elva l.	Elva	17
37	Elva raj.	—	17
38	Emajõe kn.	Tartu	61
39	Emmaste kn.	Hiiumaa	23
40	Esna kn.	Paide	45

1	2	3	4
	H		
41	Haabsaare kn.	Antsla	16
42	Haanja kn.	Võru	70
43	Haapsalu l.	Haapsalu	19
44	Haapsalu raj.	—	19
45	Haaslava kn.	Tartu	61
46	Hageri kn.	Rapla	55
47	Halinga kn.	Pärnu-Jaagupi	51
48	Haljala kn.	Rakvere	53
49	Halliste kn.	Abja	15
50	Hanila kn.	Lihula	37
51	Harju raj.	—	20
52	Harku kn.	Harju	21
53	Hellamaa kn.	Orissaare	42
54	Helme kn.	Tõrva	63
55	Hiiumaa raj.	—	23
56	Holstre kn.	Viljandi	68
57	Hummuli kn.	Tõrva	63
58	Häädemeeste kn.	Kilingi-Nõmme	31
59	Häätaru kn.	Põlva	48
	I		
60	Iisaku kn.	Jõhvi	27
61	Illi kn.	Vastseliina	67
62	Illuka kn.	Jõhvi	27
	J		
63	Jaama kn.	Jõhvi	27
64	Juuru kn.	Rapla	55
65	Jõelähtme kn.	Harju	21
66	Jõgeva kn.	Jõgeva	24
67	Jõgeva l.	Jõgeva	24
68	Jõgeva raj.	—	24
69	Jõhvi kn.	Jõhvi	27
70	Jõhvi l.	Jõhvi	26
71	Jõhvi raj.	—	26
72	Jäneda kn.	Tapa	60
73	Järavere kn.	Põltsamaa	47
74	Järva-Jaani kn.	Paide	45
75	Järva-Jaani lt. al.	Paide	45
76	Järvakandi kn.	Rapla	55
77	Järvakandi t.-al.	Vändra	73
78	Järve kn.	Jõgeva	25
79	Jäärja kn.	Kilingi-Nõmme	31
	K		
80	Kaagjärve kn.	Valga	66
81	Kaali kn.	Kingissepa	32
82	Kaansoo kn.	Suure-Jaani	58
83	Kaarli kn.	Rakvere	53
84	Kaarma kn.	Kingissepa	32
85	Kabala kn.	Kiviõli	34
86	Kabli kn.	Kilingi-Nõmme	31
87	Kadrina kn.	Tapa	60
88	Kaisma kn.	Vändra	74

1	2	3	4
89	Kaiu kn.	Rapla	55
90	Kalevi kn.	Jõgeva	25
91	Kalinini rajoon	Tallinna linnas	7
92	Kallaste l.	Kallaste	28
93	Kallaste raj.	—	28
94	Kallemäe kn.	Orissaare	42
95	Kalmetu kn.	Viljandi	69
96	Kambja kn.	Elva	18
97	Kanaküla kn.	Kilingi-Nõmme	31
98	Kanepi kn.	Põlva	48
99	Kapera kn.	Vastseliina	67
100	Kariste kn.	Abja	15
101	Karksi kn.	Abja	15
102	Karula kn.	Valga	66
103	Karuse kn.	Lihula	37
104	Kasaritsa kn.	Võru	70
105	Kauksi kn.	Põlva	48
106	Kehra t.-al.	Kose	35
107	Kehtna kn.	Rapla	55
108	Keila kn.	Keila	29
109	Keila l.	Keila	29
110	Keila raj.	—	29
111	Kernu kn.	Keila	30
112	Kesklinna rajoon	Tallinna linnas	7
113	Kihelkonna kn.	Kingissepa	32
114	Kihnu kn.	Pärnu	50
115	Kilingi-Nõmme l.	Kilingi-Nõmme	30
116	Kilingi-Nõmme raj.	—	30
117	Kiltsi kn.	Väike-Maarja	72
118	Kingissepa l.	Kingissepa	32
119	Kingissepa raj.	—	32
120	Kirbla kn.	Lihula	37
121	Kirna kn.	Haapsalu	19
122	Kiviõli l.	Kiviõli	34
123	Kiviõli raj.	—	34
124	Kivi-Vigala kn.	Pärnu-Jaagupi	52
125	Klooga kn.	Keila	30
126	Koeru kn.	Paide	45
127	Kohila kn.	Rapla	55
128	Kohila t.-al.	Rapla	54
129	Kohtla kn.	Jõhvi	27
130	Kohtla t.-al.	On allutatud Kohtla-Järve linnanõukogule	26
131	Kohtla-Järve l.	—	7
132	Koidu kn.	Viljandi	69
133	Koigi kn.	Paide	45
134	Kokora kn.	Kallaste	28
135	Kolga kn.	Loksa	38
136	Kolga-Jaani kn.	Põltsamaa	47
137	Konguta kn.	Elva	18
138	Koonga kn.	Lihula	37
139	Kooraste kn.	Otepää	44
140	Koorküla kn.	Tõrva	64
141	Koosa kn.	Kallaste	28
142	Kose kn.	Kose	36
143	Kose raj.	—	35
144	Kuivajõe kn.	Kose	36
145	Kukruse t.-al.	On allutatud Kohtla-Järve linnanõukogule	26

1	2	3	4
146	Kullamaa kn.	Märjamaa	41
147	Kunda kn.	Rakvere	53
148	Kunda l.	Rakvere	52
149	Kurenurme kn.	Antsla	16
150	Kuressaare kn.	Kingissepa	32
151	Kurtna kn.	Harju	21
152	Kuusalu kn.	Loksa	38
153	Kõnnu kn.	Loksa	38
154	Kõpu kn.	Viljandi	69
155	Kõue kn.	Kose	36
156	Käina kn.	Hiumaa	23
157	Kärdla l.	Hiumaa	23
158	Kärevere kn.	Tartu	61
159	Kärla kn.	Kingissepa	33
160	Kärstna kn.	Tõrva	64
161	Käru kn.	Türi	65
162	Küttejõu t.-al.	Kiviõli	34
L			
163	Laekvere kn.	Väike-Maarja	72
164	Lagedi kn.	Harju	21
165	Laimjala kn.	Orissaare	42
166	Laiuse kn.	Jõgeva	25
167	Lalsi kn.	Põltsamaa	47
168	Lasva kn.	Võru	70
169	Lauka kn.	Hiumaa	23
170	Laupa kn.	Türi	65
171	Lavassaare t.-al.	Pärnu	49
172	Leevi kn.	Räpina	57
173	Lehtse kn.	Tapa	60
174	Leisi kn.	Orissaare	42
175	Lelle kn.	Türi	65
176	Lemmatsi kn.	Tartu	62
177	Lihula lt. al.	Lihula	36
178	Lihula raj.	—	36
179	Lilli kn.	Abja	15
180	Linnamäe kn.	Haapsalu	19
181	Linte kn.	Räpina	57
182	Lohusuu kn.	Mustvee	40
183	Loksa kn.	Loksa	38
184	Loksa raj.	—	38
185	Loksa t.-al.	Loksa	38
186	Luidja kn.	Hiumaa	24
187	Lullikatku kn.	Mustvee	40
188	Lustivere kn.	Paide	47
189	Luunja kn.	Tartu	62
190	Lõpe kn.	Lihula	37
191	Lüganuse kn.	Kiviõli	34
192	Lümanda kn.	Kingissepa	33
M			
193	Maardu t.-al.	Harju	20
194	Maasi kn.	Orissaare	42
195	Maidla kn.	Kiviõli	34
196	Massiaru kn.	Kilingi-Nõmme	31
197	Mehikoorma kn.	Räpina	57
198	Meremäe kn.	Vastseliina	67

1	2	3	4
199	Mererajoon	Tallinna linnas	7
200	Metsküla kn.	Orissaare	43
201	Mikitamäe kn.	Räpina	57
202	Misso kn.	Vastseliina	68
203	Mustajõe kn.	Põlva	48
204	Mustjala kn.	Kingissepa	33
205	Mustla l.	Viljandi	68
206	Mustvee l.	Mustvee	39
207	Mustvee raj.	—	39
208	Muuga kn.	Väike-Maarja	72
209	Mõisaküla kn.	Suure-Jaani	58
210	Mõisaküla l.	Abja	14
211	Mõniste kn.	Antsla	16
212	Mäetaguse kn.	Jõhvi	27
213	Mäksa kn.	Tartu	62
214	Märjamaa kn.	Märjamaa	41
215	Märjamaa lt. al.	Märjamaa	40
216	Märjamaa raj.	—	40
N			
217	Nabala kn.	Harju	21
218	Narva l.	—	7
219	Narva-Jõesuu k.-al.	On allutatud Narva linnanõukogule	26
220	Nissi kn.	Keila	30
221	Nuia t.-al.	Abja	14
222	Nursi kn.	Võru	71
223	Nõmme rajoon	Tallinna linnas	7
224	Nõo kn.	Elva	18
225	Nõva kn.	Haapsalu	19
O			
226	Obinitsa kn.	Vastseliina	68
227	Oisu kn.	Türi	65
228	Ollepa kn.	Türi	65
229	Olustvere kn.	Suure-Jaani	59
230	Oonurme kn.	Mustvee	40
231	Orissaare raj.	—	42
232	Otepää kn.	Otepää	44
233	Otepää l.	Otepää	43
234	Otepää raj.	—	43
P			
235	Padise kn.	Keila	30
236	Pagari kn.	Jõhvi	27
237	Paide kn.	Paide	45
238	Paide l.	Paide	44
239	Paide raj.	—	44
240	Paistu kn.	Viljandi	69
241	Pajusi kn.	Põltsamaa	47
242	Pala kn.	Kallaste	29
243	Palamuse kn.	Jõgeva	25
244	Paldiski l.	Keila	29
245	Palivere kn.	Haapsalu	19
246	Palupera kn.	Elva	18
247	Pamma kn.	Orissaare	43

1	2	3	4
248	Parapalu kn.	Räpina	57
249	Pedja kn.	Jõgeva	25
250	Peipsiääre kn.	Kallaste	29
251	Peri kn.	Põlva	48
252	Pihtla kn.	Kingissepa	33
253	Piiri kn.	Orissaare	43
254	Piirisaare kn.	Räpina	57
255	Pikävere kn.	Kose	36
256	Polli kn.	Abja	15
257	Prangli kn.	Harju	22
258	Puhja kn.	Elva	18
259	Puka kn.	Valga	66
260	Purdi kn.	Paide	46
261	Puurmani kn.	Põltsamaa	47
262	Põima kn.	Tapa	60
263	Põltsamaa kn.	Põltsamaa	47
264	Põltsamaa l.	Põltsamaa	46
265	Põltsamaa raj.	—	46
266	Põlva kn.	Põlva	49
267	Põlva raj.	—	48
268	Päinurme kn.	Põltsamaa	47
269	Pärnu l.	—	7
270	Pärnu raj.	—	49
271	Pärnu-Jaagupi lt. al.	Pärnu-Jaagupi	51
272	Pärnu-Jaagupi raj.	—	51
273	Pärsti kn.	Viljandi	69
274	Põide kn.	Orissaare	43
275	Pühajärve kn.	Otepää	44
276	Pühalepa kn.	Hiumaa	24
277	Pürksi kn.	Haapsalu	20
278	Püssi t.-al.	Kiviõli	34
R			
279	Raasiku kn.	Harju	22
280	Raikküla kn.	Rapla	56
281	Raja kn.	Mustvee	40
282	Rajangu kn.	Abja	15
283	Rakke kn.	Väike-Maarja	72
284	Rakvere kn.	Rakvere	53
285	Rakvere l.	Rakvere	52
286	Rakvere raj.	—	52
287	Rannu kn.	Elva	18
288	Rannu kn.	Kiviõli	35
289	Rapla kn.	Rapla	55
290	Rapla raj.	—	54
291	Rapla t.-al.	Rapla	54
292	Rasina kn.	Põlva	49
293	Raudna kn.	Viljandi	69
294	Ridala kn.	Haapsalu	20
295	Riidaja kn.	Tõrva	64
296	Risti kn.	Haapsalu	20
297	Risti kn.	Keila	30
298	Roela kn.	Rakvere	53
299	Ruhnu kn.	Pärnu	50
300	Ruusmäe kn.	Vastseliina	68
301	Rõngu kn.	Elva	18
302	Rõuge kn.	Võru	71
303	Rõusa kn.	Vändra	74

1	2	3	4
304	Rägavere kn.	Rakvere	53
305	Räpina raj.	—	56
306	Räpina t.-al.	Räpina	56
S			
307	Saaluse kn.	Vastseliina	68
308	Saarde kn.	Kilingi-Nõmme	31
309	Saarepeedi kn.	Viljandi	69
310	Sadala kn.	Jõgeva	25
311	Saksi kn.	Tapa	61
312	Salla kn.	Väike-Maarja	72
313	Salme kn.	Kingissepa	33
314	Sangaste kn.	Valga	66
315	Sangla kn.	Elva	18
316	Satserinna kn.	Räpina	57
317	Saue kn.	Harju	22
318	Sauga kn.	Pärnu	50
319	Seliste kn.	Pärnu	50
320	Sillamäe t.-al.	On allutatud Narva linnanõukogule	26
321	Simuna kn.	Väike-Maarja	72
322	Sindi l.	Pärnu	49
323	Sompa t.-al.	Jõhvi	26
324	Sonda kn.	Kiviõli	35
325	Soomevere kn.	Suure-Jaani	59
326	Surju kn.	Pärnu	50
327	Suure-Jaani l.	Suure-Jaani	58
328	Suure-Jaani raj.	—	58
329	Suuremetsa kn.	Räpina	57
330	Sõmerpalu kn.	Võru	71
T			
331	Taagepera kn.	Tõrva	64
332	Taali kn.	Pärnu	50
333	Tabivere kn.	Jõgeva	25
334	Taheva kn.	Valga	67
335	Tali kn.	Kilingi-Nõmme	31
336	Tallinn	—	7
337	Tammiku kn.	Jõhvi	27
338	Tamsalu kn.	Väike-Maarja	73
339	Tamsalu t.-al.	Väike-Maarja	71
340	Tapa l.	Tapa	59
341	Tapa raj.	—	59
342	Tartu kn.	Tartu	62
343	Tartu l.	—	7
344	Tartu raj.	—	61
345	Tihemetsa kn.	Kilingi-Nõmme	31
346	Toila kn.	Jõhvi	27
347	Tootsi t.-al.	Vändra	73
348	Torgu kn.	Kingissepa	33
349	Tõri kn.	Vändra	74
350	Tornimäe kn.	Orissaare	43
351	Triigi kn.	Väike-Maarja	73
352	Tsooru kn.	Antsla	16
353	Tudu kn.	Rakvere	54
354	Tudulinna kn.	Mustvee	40
355	Tuksi kn.	Haapsalu	20

1	2	3	4
356	Tuudi kn.	Lihula	37
357	Tõlliste kn.	Valga	67
358	Tõrva l.	Tõrva	63
359	Tõrva raj.	—	63
360	Tõstamaa kn.	Pärnu	51
361	Tähtvere kn.	Tartu	62
362	Tääksi kn.	Suure-Jaani	59
363	Türi kn.	Türi	65
364	Türi l.	Türi	64
365	Türi raj.	—	64
U			
366	Uhtna kn.	Rakvere	54
367	Ulila kn.	Elva	18
368	Ulvi kn.	Mustvee	40
369	Urvaste kn.	Antsla	17
370	Uulu kn.	Pärnu	51
371	Uusna kn.	Viljandi	69
V			
372	Vaida kn.	Harju	22
373	Vaikna kn.	Märjamaa	41
374	Vaivara kn.	Jõhvi	28
375	Vajangu kn.	Väike-Maarja	73
376	Valga l.	Valga	66
377	Valga raj.	—	66
378	Valgjärve kn.	Otepää	44
379	Valjala kn.	Orissaare	43
380	Valma kn.	Viljandi	70
381	Vao kn.	Paide	46
382	Vara kn.	Kallaste	29
383	Varbla kn.	Lihula	37
384	Varbola kn.	Märjamaa	41
385	Varstu kn.	Antsla	17
386	Vasalemma kn.	Keila	30
387	Vassevere kn.	Mustvee	40
388	Vastemõisa kn.	Suure-Jaani	59
389	Vastse-Kuuste kn.	Põlva	49
390	Vastseliina raj.	—	67
391	Velise kn.	Pärnu-Jaagupi	52
392	Venevere kn.	Väike-Maarja	73
393	Veriora kn.	Räpina	57
394	Veski kn.	Otepää	44
395	Vigala kn.	Pärnu-Jaagupi	52
396	Vihula kn.	Loksa	38
397	Viimsi kn.	Harju	22
398	Viitina kn.	Võru	71
399	Viitna kn.	Rakvere	54
400	Viivikonna t.-al.	Jõhvi	26
401	Viljandi l.	Viljandi	68
402	Viljandi raj.	—	68
403	Viru-Jaagupi kn.	Rakvere	54
404	Viru-Nigula kn.	Kiviõli	35
405	Vohnja kn.	Tapa	61
406	Vooru kn.	Tõrva	64
407	Vormsi kn.	Haapsalu	20
408	Võhma kn.	Kingissepa	33

1	2	3	4
409	Võhma t.-al.	Suure-Jaani	58
410	Võnnu kn.	Tartu	62
411	Võru l.	Võru	70
412	Võru raj.	—	70
413	Võsu kn.	Loksa	39
414	Võtikvere kn.	Mustvee	40
415	Võõpsu kn.	Räpina	57
416	Väike-Maarja kn.	Väike-Maarja	73
417	Väike-Maarja raj.	—	71
418	Väimela kn.	Võru	71
419	Välgi kn.	Kallaste	29
420	Vändra lt. al.	Vändra	73
421	Vändra raj.	—	73
422	Väraska kn.	Räpina	57
423	Väätsa kn.	Paide	46
	Õ		
424	Oru kn.	Valga	67
	Ä		
425	Aksi kn.	Tartu	63

SISUKORD

Eessõna	3
Teatmikuse kasutatud lühendid	4
Eesti NSV administratiivüksuste arv	5
Eesti NSV administratiiv-territoriaalne jaotus:	
rajoonid	6
vabariikliku alluvusega linnad	7
rajoonilise alluvusega linnad	7
alevid	8
külanõukogud	9
Rajoonide administratiiv-territoriaalne jaotus:	
Abja rajoon	14
Antsla rajoon	16
Elva rajoon	17
Haapsalu rajoon	19
Harju rajoon	20
Hiiumaa rajoon	23
Jõgeva rajoon	24
Jõhvi rajoon	26
Kallaste rajoon	28
Keila rajoon	29
Kilingi-Nõmme rajoon	30
Kingissepa rajoon	32
Kiviõli rajoon	34
Kose rajoon	35
Lihula rajoon	36
Loksa rajoon	38
Mustvee rajoon	39
Märjamaa rajoon	40
Orissaare rajoon	42
Otepää rajoon	43
Paide rajoon	44
Põltsamaa rajoon	46
Põlva rajoon	48
Pärnu rajoon	49
Pärnu-Jaagupi rajoon	51
Rakvere rajoon	52
Rapla rajoon	54
Räpina rajoon	56
Suure-Jaani rajoon	58
Tapa rajoon	59
Tartu rajoon	61
Tõrva rajoon	63
Türi rajoon	64
Valga rajoon	66
Vastseliina rajoon	67
Viljandi rajoon	68
Võru rajoon	70
Väike-Maarja rajoon	71
Vändra rajoon	73
Tähestikuline sisujuht	75

ПРЕЗИДИУМ ВЕРХОВНОГО СОВЕТА ЭСТОНСКОЙ ССР
ИНФОРМАЦИОННО-СТАТИСТИЧЕСКИЙ ОТДЕЛ

Э С Т О Н С К А Я С С Р
АДМИНИСТРАТИВНО-
ТЕРРИТОРИАЛЬНОЕ ДЕЛЕНИЕ

НА 1 ОКТЯБРЯ 1955 ГОДА

ПРЕДИСЛОВИЕ

Настоящий справочник «Административно-территориальное деление Эстонской ССР» составлен по состоянию на 1 октября 1955 года.

Справочник разделен на две части: в первой части дано число административных единиц и административно-территориальное деление по категориям административных единиц и во второй части административно-территориальное деление районов.

В конце справочника помещен алфавитный указатель и карта Эстонской ССР с границами районов и сельских Советов, а также с центрами районов.

Помещенные в справочнике данные о величине территории республики и районов получены от Управления землеустройства Министерства сельского хозяйства Эстонской ССР, о датах образования городов от Академии наук Эстонской ССР, о расстояниях от Таллина до районных центров — от Министерства автомобильного транспорта и шоссейных дорог Эстонской ССР, о расстояниях от районных центров до центров сельских Советов, городов и поселков, а также о расстояниях от районных центров, городов, поселков и центров сельских Советов до ближайших железнодорожных станций — от райисполкомов.

В настоящем справочнике при написании наименований административно-территориальных единиц на русском языке использована транскрипция, применявшаяся в соответствующих законодательных актах.

Сокращения, употребленные в справочнике

р-н	— район
г	— город
пгт	— поселок городского типа
рп	— рабочий поселок
кп	— курортный поселок
сс	— сельский Совет
сел	— селение, населенный пункт
с	— село
рц	— районный центр
им	— имени
адм. знач.	— административное значение

ЭСТОНСКАЯ ССР

Столица — г. Таллин

Территория в тыс. кв. км — 45,1

Расстояние от Москвы до Таллина — 1021 км

Дата образования Эстонской ССР — 21 июля 1940 года

Дата принятия Эстонской ССР в состав СССР — 6 августа 1940 года

Число административных единиц:

районов сельских	39
городов	34
из них :	
городов республиканского подчинения	5
городов районного подчинения	29
районов городских	4
поселков	28
из них :	
поселков городского типа	7
рабочих поселков	19
курортных поселков	2
сельских Советов	320

Административно-территориальное деление Эстонской ССР

РАЙОНЫ

№№ п/п	Наименование района	Местонахождение районного центра	Городов районного подчинен.	Поселков				Сельских Советов
				городского типа	рабочих	курортных	Всего	
1	2	3	4	5	6	7	8	9
1	Абьяский	пгт Абья-Палуоя	1	1	1	—	2	7
2	Антслаский	г Антсла	1	—	—	—	—	7
3	Валгаский	г Валга	1	—	—	—	—	7
4	Вастселинаский	с Вастселина	—	—	—	—	—	7
5	Вильяндиский	г Вильянди	2	—	—	—	—	10
6	Вырусский	г Выру	1	—	—	—	—	8
7	Вяйке-Марьяский	с Вяйке-Марья	—	—	1	—	1	12
8	Вяндраский	пгт Вяндра	—	1	2	—	3	6
9	Йыгеваский	г Йыгева	1	—	—	—	—	8
10	Йыхвиский	г Йыхви	2	—	2	—	2	12
11	Калластеский	г Калласте	1	—	—	—	—	7
12	Кейлаский	г Кейла	2	—	—	—	—	7
13	Кивиылиский	г Кивиыли	1	—	2	—	2	6
14	Килинги-Ныммеский	г Килинги-Нымме	1	—	—	—	—	8
15	Кингисепский	г Кингисеп	1	—	—	—	—	11
16	Косеский	с Косе	—	—	1	—	1	7
17	Лихулаский	пгт Лихула	—	1	—	—	1	7
18	Локсаский	рп Локса	—	—	1	—	1	6
19	Муствеский	г Мустве	1	—	—	—	—	10
20	Мярьямаский	пгт Мярьямаа	—	1	—	—	1	5
21	Ориссаареский	с Ориссааре	—	—	—	—	—	11
22	Отепяский	г Отепя	1	—	—	—	—	5
23	Пайдеский	г Пайде	1	1	—	—	1	8
24	Пыльваский	с Пыльва	—	—	—	—	—	9
25	Пыльтсамаский	г Пыльтсамаа	1	—	—	—	—	9

1	2	3	4	5	6	7	8	9
26	Пярнуский	г Пярну	1	—	1	—	1	9
27	Пярну-Ягупиский	пгт Пярну-Ягупи	—	1	—	—	1	5
28	Раквереский	г Раквере	2	—	—	—	—	10
29	Раплаский	рп Рапла	—	—	2	—	2	8
30	Ряпинаский	рп Ряпина	—	—	1	—	1	12
31	Сууре-Яниский	г Сууре-Япи	1	—	1	—	1	7
32	Тапаский	г Тапа	1	1	—	1	2	10
33	Тартуский	г Тарту	—	—	—	—	—	10
34	Тырваский	г Тырва	1	—	—	—	—	7
35	Тюриский	г Тюри	1	—	—	—	—	6
36	Хаапсалуский	г Хаапсалу	1	—	—	—	—	10
37	Харьюский	г Таллин	—	—	1	—	1	10
38	Хийумаский	г Кярдла	1	—	—	—	—	5
39	Эльваский	г Эльва	1	—	—	—	—	11

ГОРОДА

А Города республиканского подчинения

№ п/п	Наименование города	Дата образования	Адм. знач.	Городские районы	Поселки, подчиненные городскому Совету	Наименование железнодорожной станции
1	2	3	4	5	6	7
1	Таллин	1154	столица республики	1) Калининский 2) Морской 3) Ныммеский 4) Центральный	—	Таллин-Балти Таллин-Вяйке
2	Кохтла-Ярве	15 VI 1946	—	—	1) рп Кохтла 2) рп Куккусе	Кохтла
3	Нарва	XIII век	—	—	1) кп Нарва-Йыэсуу 2) рп Силламяэ	Нарва
4	Пярну	1234	—	—	—	Пярну
5	Тарту	1030	—	—	—	Тарту

Б. Города районного подчинения

№№ п/п	Наименование города	Адм. знач.	В какой район входит	№№ п/п	Наименование города	Адм. знач.	В какой район входит
1	Антсла	рц	Антслаский	15	Мустве	рц	Муствеский
2	Ахтме	—	Йыхвиский	16	Мустла	—	Вильяндиский
3	Валга	рц	Валгаский	17	Мыйсакюла	—	Абьяский
4	Вильянди	рц	Вильяндиский	18	Отепя	рц	Отепяский
5	Выру	рц	Выруский	19	Пайде	рц	Пайдеский
6	Йыгева	рц	Йыгеваский	20	Палдски	—	Кейлаский
7	Йыхви	рц	Йыхвиский	21	Пальтсамаа	рц	Пальтсамаский
8	Калласте	рц	Калластеский	22	Раквере	рц	Раквереский
9	Кейла	рц	Кейлаский	23	Синди	—	Пярнуский
10	Кивиыли	рц	Кивиылиский	24	Сууре-Яни	рц	Сууре-Яниский
11	Килинги-Нымме	рц	Килинги-Ныммеский	25	Тапа	рц	Тапаский
12	Кингисепп	рц	Кингисеппский	26	Тырва	рц	Тырваский
13	Кунда	—	Раквереский	27	Тюри	рц	Тюриский
14	Кярдла	рц	Хийумаский	28	Хаапсалу	рц	Хаапсалуский
				29	Эльва	рц	Эльваский

ПОСЕЛКИ

№№ п/п	Наименование поселка	Адм. знач.	В какой район входит	№№ п/п	Наименование поселка	Адм. знач.	В какой район входит
--------	----------------------	------------	----------------------	--------	----------------------	------------	----------------------

А. Поселки городского типа

1	Абья-Палуоя	рц	Абьяский	5	Мярьямаа	рц	Мярьямаский
2	Амбла	—	Тапаский	6	Пярну-Ягупи	рц	Пярну-Ягупиский
3	Вяндра	рц	Вяндраский	7	Ярва-Яни	—	Пайдеский
4	Лихула	рц	Лихулаский				

Б. Рабочие поселки

1	Вийвиконна	—	Йыхвиский	11	Нуйа	—	Абьяский
2	Выхма	—	Сууре-Яниский	12	Пюсси	—	Кивиылиский
3	Кехра	—	Косеский	13	Рапла	рц	Раплаский
4	Кохила	—	Раплаский	14	Ряпина	рц	Ряпинский
5	Кохтла	—	Подчинен Кохтла-Ярвескому горсовету	15	Силламяэ	—	Подчинен Нарвскому горсовету
6	Кукресе	—	Подчинен Кохтла-Ярвескому горсовету	16	Сомпа	—	Йыхвиский
7	Кюттейу	—	Кивиылиский	17	Тамсалу	—	Вяйке-Марьяский
8	Лавассааре	—	Пярнуский	18	Тоотси	—	Вяндраский
9	Локса	рц	Локсаский	19	Ярваканди	—	Вяндраский
10	Маарду	—	Харьюский				

В. Курортные поселки

1	Аэгвйду	—	Тапаский	2	Нарва-Йыэсуу	—	Подчинен Нарвскому горсовету
---	---------	---	----------	---	--------------	---	------------------------------

СЕЛЬСКИЕ СОВЕТЫ

№ п/п	Наименование сельского Совета	Местонахождение центра сельского Совета	В какой район входит	№ п/п	Наименование сельского Совета	Местонахождение центра сельского Совета	В какой район входит
1	2	3	4	1	2	3	4
1	Акреский	с Аакре	Эльваский	20	Арьяндский	с Вихикюла	Сууре-Яниский
2	Абьяский	пгт Абья-Палуо	Абьяский	21	Ассамалаский	с Ассамалла	Вяйке-Марьяский
3	Авинурмеский	с Мыйса	Муствеский	22	Аудруский	с Кихлепа	Пярнуский
4	Алавереский	с Алавере	Косеский	23	Ахлский	г Хаапсалу	Хаапсалуский
5	Алайяский	с Алайяэ	Йыхвиский	24	Ахьяский	сел Ахья	Пыльваский
6	Алакюлаский	пгт Мярьяма	Мярьямаский	25	Аэгвийдуский	кп Аэгвийду	Тапаский
7	Алакюлаский	сел Яама	Ряпинаский	26	Аэсооский	с Рахноя	Вяндраский
8	Аланский	с Якси	Косеский	27	Вайвараский	с Ууэ-Сытке	Йыхвиский
9	Алатскивский	сел Алатскиви	Калластеский	28	Вайдаский	с Вайда	Харьюский
10	Алустеский	с Ваки	Вяндраский	29	Вайкнаский	с Майлла	Мярьямаский
11	Алутагусеский	с Водова	Йыхвиский	30	Валгъяреский	с Саверна	Отепяский
12	Альбуский	с Ярва-Мадисе	Тапаский	31	Валмаский	с Ойу	Вильяндский
13	Амблаский	пгт Амбла	Тапаский	32	Вальялаский	с Кирику	Ориссаареский
14	Аниквереский	с Выхма	Пыльгсамаский	33	Ваоский	с Вао	Пайдеский
15	Анияский	рп Кехра	Косеский	34	Вараский	с Матьяма	Калластеский
16	Аптлаский	г Аптла	Аптлаский	35	Барблаский	с Хельмюла	Лихулаский
17	Аравеский	с Аравете	Тапаский	36	Варболаский	с Ваймийса	Мярьямаский
18	Ареский	с Нийду	Пярду-Ягупский	37	Варстуский	с Варсту	Антлаский
19	Арукюлаский	с Сиргувере	Муствеский	38	Васалеммаский	сел Васалемма	Кейлаский

1	2	3	4	1	2	3	4
39	Вассереский	с Альавере	Мустеский	63	Вяйке-Марьяский	сел Вяйке-Марья	Вяйке-Марьяский
40	Вастемьясский	с Вастемьйса	Сууре-Яннский	64	Вяймелаский	сел Выру	Выруский
41	Вастсе-Куустеский	сел Вастсе-Куусте	Пьльваский	65	Вяльгиский	с Вяльги	Калластеский
42	Ваянгуский	с Ваянгу	Вяйке-Марьяский	66	Вярскасый	с Вярска	Ряпиннаский
43	Велиеский	с Велиесе	Пярну-Ягупиский	67	Ийсакусый	сел Ийсаку	Йыхвиский
44	Веневереский	с Веневере	Вяйке-Марьяский	68	Иллиский	сел Илли	Вастелинаский
45	Вернораский	сел станции Верн- ора	Ряпиннаский	69	Иллукасый	с Рауди	Йыхвиский
46	Вескиский	с Мааргса	Отепяский	70	Йыгеваский	с Эривере	Йыгеваский
47	Вигалаский	с Вигала	Пярну-Ягупиский	71	Йыхвиский	с Паргитагусе	Йыхвиский
48	Виймиский	с Мийдуранна	Харьюский	72	Йыэляхтмеский	с Йыэляхтме	Харьюский
49	Вийтинаский	сел Вийтина	Вырусый	73	Каагъярвеский	с Каагъярве	Валгаский
50	Вийтнаский	с Ааспере	Раквереский	74	Каалиский	с Реэ	Кингисепский
51	Виру-Нигулаский	с Виру-Нигула	Кивийлиский	75	Каансооский	с Каансоо	Сууре-Яннский
52	Виру-Ягупиский	сел Виру-Ягули	Раквереский	76	Каариский	с Каарли	Раквереский
53	Вихулаский	с Пааса	Локсаский	77	Каармаский	с Кайсвере	Кингисепский
54	Вооруский	с Суйслепа	Тырваский	78	Кабалаский	с Кабала	Кивийлиский
55	Вормиский	с Хулло	Хаапсалуский	79	Каблский	с Кабли	Килинга-Ныммеск.
56	Вохьяский	сел Вохнья	Тапаский	80	Кадринаский	сел Кадрина	Тапаский
57	Вынуский	с Вынну	Таруский	81	Кайсмаский	с Кергу	Вяндраский
58	Высуский	сел Высу	Локсаский	82	Кайуский	с Касванду	Раплаский
59	Вытиквереский	с Кынну	Мустеский	83	Калевиский	с Арукюла	Йыгеваский
60	Выхмаский	с Выхма	Кингисепский	84	Каллемяэский	с Вайра	Ориссаареский
61	Выпусуский	с Тоомасмяэ	Ряпиннаский	85	Кальметуский	с Кальмету	Вильяндиский
62	Вяттаский	сел Вяттса	Пайдеский	86	Камбьяский	сел Камбья	Эльваский

1	2	3	4	1	2	3	4
87	Канакюлаский	с Канакюла	Килинги-Ныммеск.	111	Конгулаский	с Анникуру	Эльваский
88	Канелиский	сел Канели	Пыльваский	112	Коонгаский	с Коонга	Лихулаский
89	Капераский	с Каагу	Вастелинасый	113	Коорастеский	с Коорасте	Огеляский
90	Каригеский	с Ууэ-Кариге	Абьяский	114	Кооркюлаский	с Кооркюла	Тырваский
91	Каркиский	с Каали	Абьяский	115	Коосаский	с Кооса	Калластеский
92	Карулаский	с Люллемяэ	Валгаский	116	Косеский	сел Косе	Косеский
93	Карусеский	с Паатсалу	Лихулаский	117	Кохилаский	рп Кохила	Раплаский
94	Касаритсаский	сел Ваня-Касаритса	Вьрусый	118	Кохтлаский	г Кохтла-Ярве	Йыхваский
95	Каукиский	с Каукси	Пыльваский	119	Козрусый	сел Козру	Пайлеский
96	Кейлаский	г Кейла	Кейлаский	120	Куйвайыэский	с Колу	Косеский
97	Кернуский	с Япи	Кейлаский	121	Кулламаский	с Кулламаа	Мярямаский
98	Кехтлаский	с Мадалама	Раплаский	122	Кундаский	с Линнусе	Рахвереский
99	Киви-Виталаский	с Киви-Витала	Пярну-Ягупиский	123	Куренурмеский	с Ваабина	Антлаский
100	Кильтсиский	сел Кильтси	Вяйке-Марьяский	124	Курессаареский	г Кингисепп	Кингисепский
101	Кирблаский	с Кирбала	Лихулаский	125	Куртпаский	сел Кийса	Харьюский
102	Кирнасый	с Путкасте	Хаапсалуский	126	Куусалуский	сел Куусалу	Локсаский
103	Кихельконнасый	с Вики	Кингисепский	127	Кынууский	с Кынну	Локсаский
104	Кихнуский	с Мыйса	Пярнуский	128	Кыпуский	с Кескюла	Вильяндиский
105	Клоогаский	с Тулина	Кейлаский	129	Кыуэский	с Раава	Косеский
106	Койгиский	сел Койги	Пайлеский	130	Кяйнаский	с Кяйна	Хийумаский
107	Койдуский	с Муку	Вильяндиский	131	Кярвереский	с Кярвере	Тартуский
108	Кокораский	с Кокора	Калластеский	132	Кярлаский	с Мыннусте	Кингисепский
109	Колгаский	с Кахала	Локсаский	133	Кярстнасый	с Кярстна	Тырваский
110	Колга-Яниский	сел Колга-Яни	Пыльтсамаский	134	Кяруский	с Кяру	Тюриский

1	2	3	4	1	2	3	4
135	Лагедиский	с Копли	Харьюский	159	Люмандаский	с Алевку	Кингисепский
136	Лаймъялаский	с Аавику	Ориссаареский	160	Мааский	с Каванди	Ориссаареский
137	Лайусеский	с Соотата	Йыгеваский	161	Майдлаский	с Савала	Кивийылский
138	Лальский	с Лальси	Пыльтсамаский	162	Маснаруский	с Лауласте	Киллинги-Ныммеск.
139	Ласваский	сел Ласва	Выруский	163	Мерехяэский	сел Меремяэ	Вастселинаский
140	Лаукасый	с Огсте	Хийумаский	164	Метскюлаский	с Метскюла	Ориссаареский
141	Лаупаский	с Лаупа	Тюриский	165	Мехикоормаский	с Кюка	Ряпинаский
142	Лазквереский	с Лазквере	Вяйке-Марьяский	166	Микитамяэский	с Коксина	Ряпинаский
143	Лейсский	с Лейси	Ориссаареский	167	Миссоский	сел Миссо	Вастселинаский
144	Леллеский	сел Лелле	Тюриский	168	Мустайыэский	с Мустайыэ	Пыльваский
145	Лемматиский	с Лемматси	Тартуский	169	Мустьялаский	сел Мустьяла	Кингисепский
146	Лехтсеский	сел Лехтсе	Тапаский	170	Муугаский	с Мууга	Вяйке-Марьяский
147	Лезвиский	с Лезви	Ряпинаский	171	Мыйсакюлаский	с Мыйсакюла	Сууре-Яниский
148	Лиллиский	с Яри	Абьяский	172	Мынистеский	с Рооксоо	Антслаский
149	Линнамяэский	с Линнамяэ	Хаапсалуский	173	Мяккасый	с Тамме	Тартуский
150	Линтеский	с Линге	Ряпинаский	174	Марьямаский	с Марьямаа	Марьямаский
151	Локсаский	рп Локса	Локсаский	175	Мяэтагуеский	с Кийкла	Йыхвиский
152	Лохуусууский	с Лохууу	Муствеский	176	Набалаский	с Набала-Мыйса	Харьюский
153	Луйдяский	с Луйдя	Хийумаский	177	Ниссиский	с Урьясте-1	Кейлаский
154	Луликаткусый	с Луликатку	Муствеский	178	Нурсиский	сел Нурси	Выруский
155	Лустивереский	с Лустивере	Пыльтсамаский	179	Нываский	с Ныва	Хаапсалуский
156	Лууньяский	с Ванамыйса	Тартуский	180	Ньоский	сел Ньо	Эльваский
157	Лылеский	с Лыпе	Лихулаский	181	Обинитаский	с Обинитса	Вастселинаский
158	Люганусеский	с Люганусе	Кивийылский	182	Ойуский	с Вяляютса	Тюриский

1	2	3	4	1	2	3	4
183	Одлапский	с Сатевере	Тюриский	207	Пукаский	с Пука	Валгаский
184	Олуствереский	с Олуствере	Сууре-Яниский	208	Пурдский	сел Пурди	Пайдеский
185	Оонурмеский	с Оонурме	Муствеский	209	Пурманский	с Пурмани	Пыльтсамаский
186	Отеляский	с Вана-Отеля	Отеляский	210	Пухьяский	с Пухья	Эльваский
187	Пагариский	с Пагари	Йыхвиский	211	Пыймаский	с Пыйма	Тапаский
188	Падисеский	с Касепере	Кейлаский	212	Пыльваский	с Маммасте	Пыльваский
189	Пайдеский	г Пайде	Пайдеский	213	Пыльтсамаский	с Мыхкюла	Пыльтсамаский
190	Пайтуский	с Айду	Вильяндский	214	Пейдеский	с Аристе	Ориссаареский
191	Паламусеский	с Паламусе	Йыгеваский	215	Пюркиский	с Пюркис	Хаапсалууский
192	Палаский	с Пала	Калластеский	216	Пухалепаский	с Рейкама	Хийумаский
193	Паливереский	с Вынтъяла	Хаапсалууский	217	Пуохаарвеский	с Сихва	Отеляский
194	Палупераский	с Палупера	Эльваский	218	Пяйнурмеский	с Пяйнурме	Пыльтсамаский
195	Памаский	с Нымме	Ориссаареский	219	Пяртиский	г Вильянди	Вильяндский
196	Парапалууский	с Парапалу	Ряпинаский	220	Раасикууский	сел Раасику	Харьюский
197	Паюский	с Калана	Пыльтсамаский	221	Райккюлаский	с Липа	Раплаский
198	Педьяский	с Кыола	Йыгеваский	222	Раквереский	с Таммикуалузе	Раквереский
199	Пейсияареский	с Колкья	Калластеский	223	Раккеский	сел Ракке	Вяйке-Марьяский
200	Периский	с Пери	Пыльваский	224	Раннуский	с Ранну	Кививылдский
201	Пиирисаареский	с Пиيري	Ряпинаский	225	Раннуский	с Валла-Палу	Эльваский
202	Пиириский	с Пиيري	Ориссаареский	226	Раплаский	с Рапла-Уускюла	Раплаский
203	Пикавереский	с Сууревяля	Косеский	227	Расинаский	сел Расина	Пыльваский
204	Пихтлаский	с Ласнамаа	Кингисеппский	228	Рауднаский	с Раудна	Вильяндский
205	Поллиский	рп Нуяа	Абьяский	229	Раянгууский	г Мыйсакюла	Абьяский
206	Пранглиский	с Идаотса	Харьюский	230	Раяский	с Тихеда	Муствеский

1	2	3	4	1	2	3	4
231	Ридалаский	с Кябла	Хаапсалуский	255	Симунаский	сел Симуна	Вайке-Марьяский
232	Рийдаяский	Рийдая	Тырваский	256	Сондаский	с Сонда	Кивиылский
233	Ристиский	сел Ристи	Кейлаский	257	Соомереский	с Соомере	Сууре-Яниский
234	Ристиский	с Ристи	Хаапсалуский	258	Сурьюский	с Ильвесе	Пярнуский
235	Розлаский	с Розла-Тезяаре	Раквереский	259	Сууреметсаский	с Мяз-Ханикасе	Рапинаский
236	Руусмяэский	сел Руусмяэ	Вастселинаский	260	Сымерпалуудский	сел Осула	Варуский
237	Рухнуский	с Рухну	Пярнуский	261	Таагепараский	с Карьятнурме	Тырваский
238	Рынгуский	сел Рыngu	Эльваский	262	Таалский	с Кырса	Пярнуский
239	Рыугеский	сел Рыуге	Вырусский	263	Табивереский	сел Вольди	Йыгеваский
240	Рыусаский	с Рыуса	Вяндраский	264	Талиский	с Тали	Килинги-Ныммеск.
241	Рягавереский	с Кангюла	Раквереский	265	Таммикусый	с Пуру	Йыхвиский
242	Саалусеский	сел Вана-Саалусе	Вастселинаский	266	Тамсалуский	сел Тамсалу	Вайке-Марьяский
243	Саардеский	с Суртси	Килинги-Ныммеск.	267	Тартуский	с Аovere	Тартуский
244	Саарепээдский	с Саарепээди	Вильяндский	268	Тахеваский	сел Лаанеметса	Валгаский
245	Садалаский	с Садала	Йыгеваский	269	Тихеметсаский	с Аалику	Килинги-Ныммеск.
246	Саксиский	с Сакси	Тапаский	270	Тойлаский	сел Тойла	Йыхвиский
247	Саллаский	сел Салла	Вайке-Марьяский	271	Торгуский	с Ямая	Кингисепский
248	Сальмеский	с Сальме	Кингисепский	272	Ториский	сел Тори	Вяндраский
249	Сангастеский	с Сангасте	Валгаский	273	Торнимяэский	с Кярнери	Ориссаареский
250	Санглаский	с Ракке	Эльваский	274	Трийгиский	с Ависпеа	Вайке-Марьяский
251	Сатсеринаский	с Сатсеринна	Ряпинаский	275	Тсооруский	с Тсоору	Антлаский
252	Саугаский	с Сауга	Пярнуский	276	Тудулиннаский	с Тудулина	Муствеский
253	Сауэский	с Сауэ	Харьюский	277	Тудуский	с Туду	Раквереский
254	Селистеский	с Сели	Пярнуский	278	Тукский	с Эльбрику	Хаапсалуский

1	2	3	4	1	2	3	4
279	Туудский	с Вагвере	Лихулаский	300	Хелламаский	с Хеллама	Ориссаареский
280	Тылисетский	сел Тсиргулинна	Валгаский	301	Хельмеский	г Тырва	Тырваский
281	Тыстамаский	сел Тыстамаа	Пярнуский	302	Хольстреский	с Кооли	Вильяндский
282	Тяаксний	с Тяакси	Сууре-Яниский	303	Хуммулиский	с Хуммули	Тырваский
283	Тяхтвереский	с Рахинге	Тартуский	304	Хядемеэстеский	с Сууре II	Килинги-Ныммеск.
284	Тюриский	г Тюри	Тюриский	305	Хяатаруский	с Кыллесте	Пыльваский
285	Уллиаский	с Кайми	Эльваский	306	Ыруский	сел Ыру	Валгаский
286	Ульвиский	с Ульви	Мустеский	307	Эйдапереский	сел Эйдапере	Вяндраский
287	Урвастеский	с Кулдре	Антлаский	308	Эльваский	г Эльва	Эльваский
288	Уулуский	с Уулу	Пярнуский	309	Эмайыэский	с Метса	Тартуский
289	Ууснаский	с Вериласке	Вильяндский	310	Эммастеский	с Вийтерна	Хийумаский
290	Ухтнаский	сел Ухтна	Раквереский	311	Эснаский	сел Эсна	Пайдеский
291	Хаабсаареский	с Хаабсааре	Антлаский	312	Юоуруский	сел Юоуру	Раплаский
292	Хааньяский	сел Хаанья	Выруский	313	Яамаский	с Яама	Йыхвиский
293	Хаславаский	с Курепалу	Тартуский	314	Якссий	с Пухталайва	Тартуский
294	Хатериский	сел Хагери	Раплаский	315	Янедаский	с Пирсу	Тапаский
295	Халингаский	пгт Пярну-Ягули	Пярну-Ягупиский	316	Яравереский	с Яравере	Пыльтсамаский
296	Халлисетский	сел Ристи	Абьаский	317	Ярвакандский	с Пурку	Раплаский
297	Хальяаский	сел Хальяла	Раквереский	318	Ярва-Яниский	пгт Ярва-Яни	Пайдеский
298	Ханлааский	сел Кымси	Лихулаский	319	Ярвеский	с Ярве	Йыгеваский
299	Харкусый	с Хюйру	Харьюский	320	Ярьяский	с Аллику	Килинги-Ныммеск.

АДМИНИСТРАТИВНО-ТЕРРИТОРИАЛЬНОЕ ДЕЛЕНИЕ РАЙОНОВ

АБЬЯСКИЙ РАЙОН

ЦЕНТР — пгт АБЬЯ-ПАЛУОЯ

Территория в кв. км — 846,4

Расстояние от Таллина до
Абья-Палуоя — 204,9 км

Число административных единиц:

городов районного подчинения	1
поселков городского типа	1
рабочих поселков	1
сельских Советов	7

ГОРОДА РАЙОННОГО ПОДЧИНЕНИЯ

№№ п/п	Наименование города	Дата образования	Адм. знач.	Ближайшая железнодорожная станция и расстояние до нее в км	Расстояние до районного центра в км
1	Мыйсакюла	1938	—	Мыйсакюла	14

ПОСЕЛКИ

№№ п/п	Наименование поселка	Дата образования	Адм. знач.	Ближайшая железнодорожная станция и расстояние до нее в км	Расстояние до районного центра в км
1	пгт Абья-Палуоя	29 XII 1945	рц	Абья	—
2	рп Нуя	13 IX 1945	—	Халлисте 11	15

СЕЛЬСКИЕ СОВЕТЫ

№ № п/п	Наименование сельского Совета	Местонахождение центра сельского Совета	Ближайшая железнодорожная станция и расстояние до нее в км	Расстояние до районного центра в км	Землепользования, входящие в границы сельского Совета	
1	2	3	4	5	6	
1	Абьясский	пгт Абья-Палуоя	Абья	—	Землепользования колхозов им. А. А. Жданова, „Выйт“, „Калев“, „Койт“ и „Тасуя“, совхоза „Пенуя“, Абьясской сельскохозяйственной школы, Абьясского дома инвалидов, откормочной базы Вильяндиской межрайонной конторы „Заготскот“, а также земли государственного лесного фонда.	
2	Каристеский	с Ууэ-Каристе	Халлисте	12	16	Землепользования колхозов им. Мичурина и „Тээ Коммунизмиле“, а также земли государственного лесного фонда и государственного резерва.
3	Каркский	с Каали	Каарли	7	23	Землепользования колхозов „Каркси“, „Сырпус“ и „Сангар“, Муриского плодопитомника, подсобного хозяйства „Сууга“ Вильяндиской медицинской средней школы, отделения „Морна“ филиала „Полли“ Института растениеводства Академии наук Эстонской ССР, а также земли государственного лесного фонда и государственного резерва.
4	Лилльский	с Яри	Халлисте	17	21	Землепользования колхозов „Эдаси“ и „Уус Выйт“, отделения „Каркси“ совхоза „Кыргемяэ“, а также земли государственного лесного фонда и государственного резерва.
5	Полльский	рп Нуйа	Халлисте	11	15	Землепользования колхозов „Тээ“ и „Эду“, совхоза „Кыргемяэ“, филиала „Полли“ Института растениеводства Акаде-

1	2	3	4	5	6	
6	Раянгуский	г Мыйсакюла	Мыйсакюла	14	мии наук Эстонской ССР, а также земли государственного лесного фонда и государственного резерва. Землепользования колхозов „Кюльваа“, „Выйду Тез“, „Юхендатуд Ййуд“ и „Лембиту“, совхоза „Камара“, а также земли государственного лесного фонда и государственного резерва.	
7	Халлисетский	сел Ристи	Халлисте	0,5	8	Землепользования колхозов „Тяхт“ и „Сяде“, учебного хозяйства Вйсусского технологического техникума молочного хозяйства, Вйсусского маслозавода, Калвреского кирпичного завода, а также земли государственного лесного фонда и государственного резерва.

АНТСЛАСКИЙ РАЙОН

ЦЕНТР — г. АНТСЛА

Территория в кв. км — 862,4

Расстояние от Таллина до
Антсла — 269,9 км

Число административных единиц:

городов районного подчинения . . . 1
сельских Советов 7

ГОРОДА РАЙОННОГО ПОДЧИНЕНИЯ

№№ п/п	Наименование города	Дата образования	Адм. знач.	Ближайшая железнодорожная станция и расстояние до нее в км	Расстояние до районного центра в км
1	Антсла	1938	рц	Антсла	



СЕЛЬСКИЕ СОВЕТЫ

№№ п/п	Наименование сельского Совета	Местонахождение центра сельского Совета	Ближайшая железнодорожная станция и расстояние до нее в км	Расстояние до районного центра в км	Землепользования, входящие в границы сельского Совета	
1	2	3	4	5	6	
1	Антслаский	г Антсла	Антсла	—	Землепользования колхозов „Вабадус“, „Линда“, „Юриэ“, „Раху“ и им. Ленина, отделения „Коллино“ совхоза „Сымерпалу“, Антслаского сельскохозяйственного техникума, а также земли государственного лесного фонда.	
2	Варстуский	с Варсту	Мынисте	11	27	Землепользования колхозов „Ньюкогуде Ээсти“, им. К. Р. Якобсона, им. А. Х. Таммсааре и им. С. М. Кирова, а также земли государственного лесного фонда.
3	Куренурмеский	с Ваабина	Антсла	8	8	Землепользования колхозов „Пунане Тяхт“, „Пуналипп“ и „Пионер“, а также земли государственного лесного фонда.
4	Мынистеский	с Роксоо	Мынисте	3	35	Землепользования колхозов „Калев“, „Бордино“, „Ньюкогуде Армеэ“ и им. В. М. Молотова, а также земли государственного лесного фонда.
5	Тсооруский	с Тсоору	Антсла	14	14	Землепользования колхозов им. Я. М. Свердлова, „Октообер“ и „Тулевик“, а также земли государственного лесного фонда.
6	Урвастеский	с Кулдре	Антсла	8	8	Землепользования колхозов им. И. В. Сталина, им. Карла Маркса, „Сийриус“, „Выйдулипп“ и „Эдаси“, а также земли государственного лесного фонда.
7	Хаабсаареский	с Хаабсааре	Антсла	8	8	Землепользования колхозов „Партизан“, „Калевипоэг“ и „Стахаановлане“, а также земли государственного лесного фонда.

ВАЛГАСКИЙ РАЙОН

ЦЕНТР — г. ВАЛГА

Территория в кв. км — 969,1

Число административных единиц:

Расстояние от Таллина до Валга —
250,5 км

городов районного подчинения . . . 1
сельских Советов 7

ГОРОДА РАЙОННОГО ПОДЧИНЕНИЯ

№№ п/п	Наименование города	Дата образования	Адм. знач.	Ближайшая железнодорожная станция и расстояние до нее в км	Расстояние до районного центра в км
1	Валга	1584	рц	Валга	—

СЕЛЬСКИЕ СОВЕТЫ

№№ п/п	Наименование сельского Совета	Местонахождение центра сельского Совета	Ближайшая железнодорожная станция и расстояние до нее в км	Расстояние до районного центра в км	Землепользования, входящие в границы сельского Совета
1	2	3	4	5	6
1	Каагъярвский	с Каагъярве	Каагъярве	10	Землепользования колхозов им. Ленина и им. Мичурина, совхоза „Тахе“ и плодоовощного совхоза „Каагъярве“, а также земли государственного лесного фонда и государственного резерва.
2	Карулаский	с Люллемяэ	Карула	7 23	Землепользования колхозов им. Ворошилова, „Ленини Теэ“ и „Тээсангар“, а также земли государственного лесного фонда и государственного резерва.
3	Пукаский	с Пука	Пука	39	Землепользования колхозов „Рахвасте Сыпрус“, „Кунгла“, и „Авангард“, а также земли государственного лесного фонда и государственного резерва.
4	Сангастеский	с Сангасте	Кеэни	8 28	Землепользования колхозов „Большевик“, им. Сталина и им. Калинина,

1	2	3	4	5	6	
5	Тахеваский	сел Лаанеметса	Лаанеметса	25	Сангастеского селекционного пункта Йыгеваской селекционной станции, а также земли государственного лесного фонда и государственного резерва. Землепользования колхозов им. Жданова и им. Молотова, Тахеваского детского санатория, а также земли государственного лесного фонда и государственного резерва.	
6	Тыллестеский	сел Тсиргулинна	Сангасте	0,5	15	Землепользования колхозов „Эсимене Май“, „Пунане Тяхт“ и „Сталини Тез“, а также земли государственного лесного фонда и государственного резерва.
7	Ырусский	сел Ыру	Сангасте Кезни	6,5 6,5	19,5	Землепользования колхозов „Октообри Выйт“, „Суур Октоober“ и им. Кирова, совхоза „Валга“, а также земли государственного лесного фонда и государственного резерва.

ВАТСЕЛИНАСКИЙ РАЙОН

ЦЕНТР — с. ВАТСЕЛИНА

Территория в кв. км — 592,1
Расстояние от Таллина до Ватселина — 290 км

Число административных единиц:

сельских Советов 7

Ближайшая к районному центру железнодорожная станция и расстояние до нее — Выру 22 км
Лепассааре 18 км

СЕЛЬСКИЕ СОВЕТЫ

№№ п/п	Наименование сельского Совета	Местонахождение центра сельского Совета	Ближайшая железнодорожная станция и расстояние до нее в км	Расстояние до районного центра в км	Землепользования, входящие в границы сельского Совета
1	2	3	4	5	6
1	Иллиский	сел Илли	Выру 26 Лепассааре	4	Землепользования колхозов „Пиуса“, им. С. М. Кирова и им. Ю. Амисеппа, а также земли государственного лесного фонда.

1	2	3	4	5	6
2	Капераский	с Каару	Выру 21 Лепассааре 17	5	Землепользования колхозов „Волга“, им. парторга М. Сибула и „Койт“, а также земли государственного лесного фонда.
3	Меремяэский	сел Меремяэ	Пиуса 13	13	Землепользования колхозов им. М. И. Калинина, им. Максима Горького, „Октообри Выйт“ и „Эсимене Май“.
4	Миссоский	сел Миссо	Выру 38 (через Хаанья-Руусмяэ) Выру 43 (через Вастселина)	21	Землепользования колхозов „Эдаси“, „Юлгус“, „Калев“ и „Сяде“, Лухаского кирпичного завода, Вырусского леспромхоза, а также земли государственного лесного фонда.
5	Обинитаский	с Обинитса	Пиуса 5	20	Землепользования колхозов „Раху ээст“ и им. И. В. Сталина, а также Меремяэского детдома.
6	Руусмяэский	сел Руусмяэ	Выру 26	20 (через Пераметса) 30 (через Миссо)	Землепользования колхозов „Уус Арент“, „Сталинград“, им. Ч. Дарвина и им. Л. Койдула, а также земли государственного лесного фонда.
7	Саалусеский	сел Вана-Саалусе	Выру 20	4	Землепользования колхозов „Тамме“, „Кюндья“ и им. И. В. Мичурина, а также земли государственного лесного фонда.

ВИЛЬЯНДИСКИЙ РАЙОН

ЦЕНТР — г. Вильянди

Территория в кв. км — 1203,6

Число административных единиц:

Расстояние от Таллина до Вильянди — 168,3 км

городов районного подчинения 2
сельских Советов 10

ГОРОДА РАЙОННОГО ПОДЧИНЕНИЯ

№№ п/п	Наименование города	Дата образования	Адм. знач.	Ближайшая железнодорожная станция и расстояние до нее в км	Расстояние до районного центра в км
1	Вильянди	1211	рц	Вильянди	—
2	Мустла	1938	—	Вильянди	28

СЕЛЬСКИЕ СОВЕТЫ

№№ п/п	Наименование сельского Совета	Местонахождение центра сельского Совета	Ближайшая железнодорожная станция и расстояние до нее в км	Расстояние до районного центра в км	Землепользования, входящие в границы сельского Совета
1	2	3	4	5	6
1	Валмаский	с Ойу	Вильянди 29	28	Землепользования колхозов „Каякас“, „Раху ээст“ и „Маякас“, а также земли государственного лесного фонда и государственного резерва.
2	Кальметуский	с Кальмету	Вильянди 16	15	Землепользования колхозов „Эсимене Май“ и „Терас“, а также земли государственного лесного фонда и государственного резерва.
3	Койдуский	с Муку	Вильянди 27	26	Землепользования колхозов „Сталинлик Сыпрус“ и „Койт“, отделения „Курени“ совхоза „Уусна“, скотооткормочной базы Вильяндиской межрайонной конторы „Заготскот“, а также земли государственного лесного фонда и государственного резерва.
4	Кыпуский	с Кескюла	Вильянди 22	23	Землепользования колхозов „Валгус“ и „Большевик“, а также земли государственного лесного фонда и государственного резерва.
5	Пайстуский	с Айду	Лооди 6	16	Землепользования колхозов „Выйт“ и „Тулевик“, плодоовощного совхоза „Курвитса“, а также земли государственного лесного фонда и государственного резерва.
6	Пяртиский	г Вильянди	Вильянди	—	Землепользования колхозов „Эдаси“, им. академика Вильямса, „Синиаллику“ и „Сирп я Васар“, совхоза „Савикоти“, Ториского коневодческого хозяйства, а также земли государственного лесного фонда и государственного резерва.

1	2	3	4	5	6
7	Рауднаский	с Раудна	Вильянди 8	9	Землепользования колхозов им. Калинина, „Раудна“ и им. Иох. Вареса, совхоза „Хеймтали“, а также земли государственного лесного фонда и государственного резерва.
8	Саарепээдский	с Саарепээди	Вильянди 11	10	Землепользования колхозов „Моори“, „Линда“, „Лембиту“ и „Уус Теэ“, отделения „Айнду“ совхоза „Вийратси“, подсобного хозяйства Карула-ского дома детей-инвалидов, а также земли государственного лесного фонда и государственного резерва.
9	Ууснаский	с Вериласке	Вильянди 13	12	Землепользования колхозов „Тяхт“, „Кевад“ и „Коммунизми Теэл“, совхозов „Вийратси“ и „Уусна“, учебного хозяйства Вана-Выйдуского животноводческого техникума, а также земли государственного лесного фонда и государственного резерва.
10	Хольстреский	с Кооли	Вильянди 15	14	Землепользования колхозов „Вийтсенг“, „Юхисыйуд“, „Койдула“ и „Сяде“, отделения „Мури“ совхоза „Хеймтали“, плодпитомника им. академика Лысенко, а также земли государственного лесного фонда и государственного резерва.

ВЫРУСКИЙ РАЙОН

ЦЕНТР — г. ВYРУ

Территория в кв. км — 872,0

Число административных единиц:

Расстояние от Таллина до Выру —
265,8 км

городов районного подчинения . . . 1
сельских Советов 8

ГОРОДА РАЙОННОГО ПОДЧИНЕНИЯ

№№ п/п	Наименование города	Дата образования	Адм. знач.	Ближайшая железнодорожная станция и расстояние до нее в км	Расстояние до районного центра в км
1	Выру	1784	рц	Выру	—

СЕЛЬСКИЕ СОВЕТЫ

№№ п/п	Наименование сельского Совета	Местонахождение центра сельского Совета	Ближайшая железнодорожная станция и расстояние до нее в км		Расстояние до районного центра в км	Землепользования, входящие в границы сельского Совета
	2	3	4	5		
1	Вийтинский	сел Вийтина	Выру	17,2	21,3	Землепользования колхозов „Октобер“, им. Г. М. Маленкова, „Кюльвая“ и „Пунане Тяхт“, а также земли государственного лесного фонда.
2	Вяймелаский	сел Выру	Выру	4,7	1,6	Землепользования колхозов им. И. В. Сталина, им. академика В. Р. Вильямса, „Ярве“ и им. С. М. Кирова, учебного хозяйства Вяймелаского животноводческого техникума, а также земли государственного лесного фонда и государственного резерва.
3	Касаритсаский	сел Вана-Касаритса	Выру	5,7	8,8	Землепользования колхозов „Лембиту“, „Коммунизми Теэ“ и им. В. Кингисеппа, Кубяяского санатория, а также земли государственного лесного фонда и государственного резерва.
4	Ласваский	сел Ласва	Хусари	3,1	17,4	Землепользования колхозов „Октобри Выйт“, им. Эд. Вильде и „Выйдулипп“, а также земли государственного лесного фонда и государственного резерва.
5	Нурсиский	сел Нурси	Выру	10,5	13,6	Землепользования колхозов им. Ф. Р. Крейцвальда и им. В. И. Ленина, а также земли государственного лесного фонда и государственного резерва.
6	Рыугеский	сел Рыуге	Выру	14,2	17,3	Землепользования колхозов „Коммунист“ и им. Таммсааре, а также земли государственного лесного фонда.

1	2	3	4	5	6
7	Сымерпалуский	сел Осула	Сымерпалу 7	15	Землепользования колхозов „Тыусев Койт“ и им. В. М. Молотова, совхоза „Сымерпалу“, а также земли государственного лесного фонда и государственного резерва.
8	Хааньяский	сел Хаанья	Выру 14	17,1	Землепользования колхозов „Мунамяэ“, „Таммемяэ“ и „Тасуя“, а также земли государственного лесного фонда.

ВЯЙКЕ-МАРЬЯСКИЙ РАЙОН

ЦЕНТР — сел. ВЯЙКЕ-МАРЬЯ

Территория в кв. км — 1327,7

Расстояние от Таллина до Вяйке-Марья — 110 км

Ближайшая железнодорожная станция к районному центру и расстояние до нее — Кильтси 7 км

Число административных единиц:

рабочих поселков 1
сельских Советов 12

ПОСЕЛКИ

№№ п/п	Наименование поселка	Дата образования	Адм. знач.	Ближайшая железнодорожная станция и расстояние до нее в км	Расстояние до районного центра в км
1	рп Тамсалу	14 VIII 1954	—	Тамсалу	12

СЕЛЬСКИЕ СОВЕТЫ

№№ п/п	Наименование сельского Совета	Местонахождение центра сельского Совета	Ближайшая железнодорожная станция и расстояние до нее в км	Расстояние до районного центра в км	Землепользования, входящие в границы сельского Совета
1	2	3	4	5	6
1	Ассамаллаский	с Ассамалла	Тамсалу 13,5	11,8	Землепользования колхозов „Коммунизми Теэ“, „Вапрус“ и „Большевик“, отделения „Поркуни“ совхоза „Пыдрангу“, Поркуниской школы глухо-

1	2	3	4	5	6	
					немых, Раковерского леспромпхоза, а также земли государственного лесного фонда и государственного резерва.	
2	Ваянгуский	с Ваянгу	Ваянгу	22	Землепользования колхозов им. Карла Маркса, им. Виктора Кингисеппа и „Калевипоэг“, Аавереского дома инвалидов, а также земли государственного лесного фонда.	
3	Веневереский	с Веневере	Авинурме	10	36,8	Землепользование колхоза „Тасуя“ и земли государственного лесного фонда.
4	Вяйке-Марьяский	сел Вяйке-Марья	Кильтси	7	—	Землепользования колхозов „Кийр“, „Октообри Выйт“, „Уус Элу“ и „Вамбола“, отделения „Мюйрику“ совхоза „Трийги“, а также земли государственного лесного фонда.
5	Кильтсиский	сел Кильтси	Кильтси		6,7	Землепользования колхозов „Эдаси“ и „Сирпя Васар“, отделения „Вао“ совхоза „Трийги“, а также земли государственного лесного фонда и государственного резерва.
6	Лаяквереский	с Лаяквере	Ракке	24	24,1	Землепользования колхозов „Рахкла“, „Сяде“, „Рахва Выйт“, „Выйтлус“ и „Пуналипп“, а также земли государственного лесного фонда.
7	Муугаский	с Мууга	Авинурме	22	28,5	Землепользование колхоза „Калев“, а также земли государственного лесного фонда и государственного резерва.
8	Раккеский	сел Ракке	Ракке		18,7	Землепользования колхозов „Тулевик“, им. С. М. Кирова и „Пунане Тяхт“, совхоза им. Р. Пяльсона, Раккеского известкового завода, а также земли государственного лесного фонда и государственного резерва.
9	Саллаский	с Салла	Ракке	13	27,2	Землепользования колхозов „Таммику“, „Эсимене Май“, „Партизан“ и им. В. И. Ленина, отделения „Виллаквере“ сов-

1	2	3	4	5	6	
10	Симунаский	сел Симуна	Ракке	16,3	15,9	хоза им. Р. Пяльсона, а также земли государственного лесного фонда и государственного резерва. Землепользования колхозов „Лембиту“, „Кунгла“, „Койдула“ и „Сангар“, а также земли государственного лесного фонда и государственного резерва.
11	Тамсалуский	с Локса	Тамсалу	5,5	6,5	Землепользования колхозов „Йюни Выйт“, „Вийснурк“ и „Хоммик“, совхоза „Пыдрангу“, Тамсалуского известкового завода, а также земли государственного лесного фонда и государственного резерва.
12	Трийгский	с Ависпеа	Кильтси	14,4	7,4	Землепользования колхозов „Койт“, „Ыйгус“ и им. Эд. Вильде, совхоза „Трийги“, а также земли государственного лесного фонда.

ВЯНДРАСКИЙ РАЙОН

ЦЕНТР — пгт ВЯНДРА

Территория в кв. км — 1034,9

Расстояние от Таллина до Вяндра —
115 км

Число административных единиц:

поселков городского типа	1
рабочих поселков	2
сельских Советов	6

ПОСЕЛКИ

№№ п/п	Наименование поселка	Дата образования	Адм. знач.	Ближайшая железнодорожная станция и расстояние до нее в км	Расстояние до районного центра в км
1	пгт Вяндра	13 IX 1945	рц	Вяндра	—
2	рп Тоотси	21 III 1949	—	Тоотси	35
3	рп Ярваканди	13 IX 1945	—	Эйдапере	36

СЕЛЬСКИЕ СОВЕТЫ

№№ п/п	Наименование сельского Совета	Местонахождение центра сельского Совета	Ближайшая железнодорожная станция и расстояние до нее в км	Расстояние до районного центра в км	Землепользования, входящие в границы сельского Совета	
1	2	3	4	5	6	
1	Алустеский	с Ваки	Вяндра	5	5	Землепользования колхозов им. Т. Д. Лысенко и им. М. И. Калининна, совхоза „Пярыйэ“, подсобного хозяйства „Ваки“ Вяндраской скотооткормочной базы, а также земли государственного лесного фонда и государственного резерва.
2	Аэсооский	с Рахноя	Вяндра	16	16	Землепользования колхозов „Сяде“ и „Тулевик“, совхоза „Рахноя“, а также земли государственного лесного фонда и государственного резерва.
3	Кайсмаский	с Кергу	Вилувере	9	24	Землепользования колхоза им. В. Кингисеппа, отделений „Тоотси“ и „Вилувере“ совхоза „Пярыйэ“, а также земли государственного лесного фонда и государственного резерва.
4	Рыусаский	с Рыуса	Вяндра	7	7	Землепользования колхозов им. Л. Койдула, им. К. Р. Якобсона, „Сирп я Васар“ и „Вийсаастак“, совхоза „Вийдула“, а также земли государственного лесного фонда и государственного резерва.
5	Ториский	сел Тори	Тори	2	28	Землепользования колхозов „Октообри Выйт“, „Калевипоэг“ и им. Карла Маркса, Ториского научно-исследовательского института коневодства, Ториского дома инвалидов, Вяндраской опытной станции Академии наук Эстонской ССР, а также земли государственного лесного фонда и государственного резерва.
6	Эйдапереский	сел Эйдапере	Эйдапере	18	Землепользования колхозов им. С. М. Кирова,	

1	2	3	4	5	6
					„Ныльва“ и „Ахекынну“, а также земли государственного лесного фонда и государственного резерва.

ЙЫГЕВАСКИЙ РАЙОН

ЦЕНТР — г. ЙЫГЕВА

Территория в кв. км — 1112,4

Число административных единиц:

Расстояние от Таллина до Йыгева —
152,5 км

городов районного подчинения . . . 1
сельских Советов 8

ГОРОДА РАЙОННОГО ПОДЧИНЕНИЯ

№№ п/п	Наименование города	Дата образования	Адм. знач.	Ближайшая железнодорожная станция и расстояние до нее в км	Расстояние до районного центра в км
1	Йыгева	1938		Йыгева	—

СЕЛЬСКИЕ СОВЕТЫ

№№ п/п	Наименование сельского Совета	Местонахождение центра сельского Совета	Ближайшая железнодорожная станция и расстояние до нее в км	Расстояние до районного центра в км	Землепользования, входящие в границы сельского Совета	
1	2	3	4	5	6	
1	Йыгеваский	с Эриствере	Йыгева	3	3	Землепользования колхозов „Суур Октоober“, им. И. В. Сталина и им. В. И. Ленина, Йыгеваской межрайонной конторы „Заготскот“, Йыгеваской государственной селекционной станции, а также земли государственного лесного фонда.
2	Калевиский	с Арукюла	Каарепере	1	15	Землепользования колхозов „Выйт“, „Стахаановлане“ и „Каардивяэлане“, совхоза „Ауси“, а также земли государственного лесного фонда.

	2	3	4	5	6
3	Лайусеский	с Соотага	Йыгева 10	10	Землепользования колхозов им. С. М. Кирова, им. Х. Хейдеманна и им. М. Горького, а также земли государственного лесного фонда и государственного резерва.
4	Паламусеский	с Паламусе	Каарепере 5	19	Землепользования колхозов „Уус Теэ“, им. В. М. Мологова и им. В. Кипгисеппа, Куремаского животноводческого техникума, Куремаской лесной школы, а также земли государственного лесного фонда и государственного резерва.
5	Педьяский	с Кыола	Педья 2	14	Землепользования колхозов „Большевик“, „Валгус“ и „Сталинлик Теэ“, Академии наук Эстонской ССР, а также земли государственного лесного фонда и государственного резерва.
6	Садалаский	с Садала	Йыгева 23	23	Землепользования колхозов „Сирп я Васар“, „Рахвасте Сыпрус“ и им. В. Р. Вильямса, а также земли государственного лесного фонда и государственного резерва.
7	Табивереский	сел Вольди	Табивере 1	28	Землепользования колхозов „Уус Элу“, „Ленинлик Теэ“ и „Юхистээ“, Якисского рыбного хозяйства, а также земли государственного лесного фонда.
8	Ярвеский	с Ярве	Табивере 14	32	Землепользования колхозов „Хельге Тулевик“, „Сангар“ и им. К. Е. Ворошилова, а также земли государственного лесного фонда.

ЙЫХВИСКИЙ РАЙОН

ЦЕНТР — г. ЙЫХВИ

Территория в кв. км — 2082,5

Расстояние от Таллина до Йыхви —
169,1 км

Число административных единиц:

городов районного подчинения	2
рабочих поселков	2
сельских Советов	12

ГОРОДА РАЙОННОГО ПОДЧИНЕНИЯ

№№ п/п	Наименование города	Дата образования	Адм. знач.	Ближайшая железнодорожная станция и расстояние до нее в км	Расстояние до районного центра в км
1	Ахтме	17 X 1953	—	Йыхви 4	4
2	Йыхви	1938	рц	Йыхви	—

ПОСЕЛКИ *)

№№ п/п	Наименование поселка	Дата образования	Адм. знач.	Ближайшая железнодорожная станция и расстояние до нее в км	Расстояние до районного центра в км
1	рп Вийвиконна	13 V 1950	—	Вайвара 7	32
2	рп Сомпа	17 VII 1948	—	Сомпа 3	7

№№ п/п	Наименование поселка	Дата образования	Адм. знач.	Ближайшая железнодорожная станция и расстояние до нее в км	Горсовет, которому поселок подчинен, и расстояние до соответствующего города в км
1	рп Кохтла	29 XII 1945	—	Кохтла 1,5	Кохтла-Ярвский горсовет 8
2	рп Кукрусе	13 V 1950	—	Йыхви 6	Кохтла-Ярвский горсовет 6
3	кп Нарва-Йыэсуу	29 XII 1945	—	Нарва 13	Нарвский горсовет 13
4	рп Силламяэ	6 I 1949	—	Вайвара 3	Нарвский горсовет 30

СЕЛЬСКИЕ СОВЕТЫ

№№ п/п	Наименование сельского Совета	Местонахождение центра сельского Совета	Ближайшая железнодорожная станция и расстояние до нее в км	Расстояние до районного центра в км	Землепользования, входящие в границы сельского Совета
1	2	3	4	5	6
1	Алайыэский	с Алайыэ	Йыхви 49	49	Землепользования колхозов „Победа“, „Пейпси Лайне“ и „Эсимене Май“, а также земли государственного лесного фонда и государственного резерва.

*) На территории Йыхвиского района находятся также следующие поселки, административно подчиненные Кохтла-Ярвскому и Нарвскому городским Советам.

1	2	3	4	5	6	
2	Алутагусеский	с Водова	Сольдино	6	41	Землепользования колхозов „Кодумаа“, им. В.И.Ленина и им.М.И.Калинина, совхозов „Нарва“ и „Аувере“, а также земли государственного лесного фонда и государственного резерва.
3	Вайвараский	с Ууэ-Сытке	Вайвара	0,5	26	Землепользования колхозов „Лембиту“ и „Кунгла“, совхоза „Синимяэ“, а также земли государственного лесного фонда и государственного резерва.
4	Ийсакусский	сел Ийсаку	Йыхви	32	32	Землепользования колхозов „Ууэ Йыуга“, „Калев“, „Теэ Коммунизмиле“, „Соцсализми Теэ“ и „Калевипоэг“, а также земли государственного лесного фонда и государственного резерва.
5	Иллукасский	с Рауди	Йыхви	19	19	Землепользования колхозов „Юхисйуд“ и „Куремяэ“, совхоза „Куртна“, Куремяэского женского монастыря, а также земли государственного лесного фонда и государственного резерва.
6	Йыхвиский	с Паргитагусе	Йыхви	2	2	Землепользования колхозов „Пупане Койт“, „Кунгла“ и им. Кирова, Йыхвиского садоводческого хозяйства ЭРСПО, а также земли государственного лесного фонда и государственного резерва.
7	Кохтлаский	г Кохтла-Ярве	Кохтла	9	11	Землепользования колхозов „Сирп я Васар“, „Выйду Геэ“ и „Сяде“, а также земли государственного лесного фонда и государственного резерва.
8	Мяэтагусеский	с Кийкла	Кохтла	13	26	Землепользования колхозов „21 июня“, „Йюни Выйт“ и „Октобер“, а также земли государственного лесного фонда и государственного резерва.

1	2	3	4	5	6	
9	Пагариский	с Пагари	Йыхви	12	12	Землепользования колхозов „Тулевик“ и „Эдаси“, а также земли государственного лесного фонда и государственного резерва.
10	Таммикусский	с Пуру	Йыхви	4	4	Землепользование колхоза „Таммику“, а также земли государственного лесного фонда и государственного резерва.
11	Тойлаский	сел Тойла	Тойла	9	12	Землепользования колхозов „Кальюранд“, „Калев“, „Лыйкус“ и „Вирулапе“, а также земли государственного лесного фонда и государственного резерва.
12	Яамаский	с Яама	Йыхви	45	45	Землепользование колхоза „Большевик“, а также земли государственного лесного фонда и государственного резерва.

КАЛЛАСТЕСКИЙ РАЙОН

ЦЕНТР — г. КАЛЛАСТЕ

Территория в кв. км — 641,4

Число административных единиц:

Расстояние от Таллина до Калласте — 230,4 км

городов районного подчинения . . . 1
сельских Советов 7

ГОРОДА РАЙОННОГО ПОДЧИНЕНИЯ

№ п/п	Наименование города	Дата образования	Адм. знач.	Ближайшая железнодорожная станция и расстояние до нее в км	Расстояние до районного центра в км
1	Калласте	1938	рц	Тарту	52

СЕЛЬСКИЕ СОВЕТЫ

№№ п/п	Наименование сельского Совета	Местонахождение центра сельского Совета	Ближайшая железнодорожная станция и расстояние до нее в км	Расстояние до районного центра в км	Землепользования, входящие в границы сельского Совета
1	2	3	4	5	6
1	Алаткивский	сел Алаткиви	Тарту 45	7	Землепользования колхозов „8 марта“ и „Койт“, совхоза „Алатскиви“, а также земли государственного лесного фонда.
2	Вараский	с Матъямаа	Тарту 21	31	Землепользования колхозов „Теэл Коммунизмиле“ и „Мурранг“, а также земли государственного лесного фонда.
3	Вяльгский	с Вяльги	Тарту 36	25	Землепользование колхоза им. Суворова и земли государственного лесного фонда.
4	Кокораский	с Кокора	Тарту 49	9	Землепользования колхозов „Выйт“, „21 июня“, им. Ленина и им. Койдула, а также земли государственного лесного фонда.
5	Коосаский	с Кооса	Тарту 36	16	Землепользования колхозов „Сяде“, „Эсимене Май“, им. Калинина и им. В. Кингисеппа, скотооткормочной базы республиканской конторы „Заготскот“, Тартуского линейно-технического узла, а также земли государственного лесного фонда и государственного резерва.
6	Палаский	с Пала	Тарту 66	14	Землепользования колхозов „Октобри Выйт“, „УусЭлу“, „Эдаси“, „Ранна“ и „Йьуд“, а также земли государственного лесного фонда.
7	Пейпсиареский	с Кolkья	Тарту 46	13	Землепользования колхозов „Восход“ и „Победа“, а также земли государственного лесного фонда.

КЕЙЛАСКИЙ РАЙОН

ЦЕНТР — г. КЕЙЛА

Территория в кв. км — 1143,1

Число административных единиц:

Расстояние от Таллина до Кейла — 26,3 км

городов районного подчинения . . . 2
сельских Советов 7

ГОРОДА РАЙОННОГО ПОДЧИНЕНИЯ

№№ п/п	Наименование города	Дата образования	Адм. знач.	Ближайшая железнодорожная станция и расстояние до нее в км	Расстояние до районного центра в км
1	Кейла	1938	рц	Кейла	—
2	Палдиски	1783	—	Палдиски	33

СЕЛЬСКИЕ СОВЕТЫ

№№ п/п	Наименование сельского Совета	Местонахождение центра сельского Совета	Ближайшая железнодорожная станция и расстояние до нее в км	Расстояние до районного центра в км	Землепользования, входящие в границы сельского Совета	
1	2	3	4	5	6	
1	Васалеммаский	сел Васалемма	Васалемма	18	Землепользования колхозов „Тээ Ййуд“, „Раху“, „Мурранг“, „Юхине Ййуд“, и им. В. Кингисеппа, Васалеммаского известкового завода, а также земли государственного лесного фонда и государственного резерва.	
2	Кейлаский	г Кейла	Кейла	—	Землепользования колхозов „Эха“, „Партизан“, „Тасуя“ и „Туула“, совхозов „Кейла“ и „Карьякюла“, а также земли государственного лесного фонда и государственного резерва.	
3	Кернуский	с Яни	Рийсипере	16	23	Землепользования колхозов „Уус Элу“ и „Выйтлус“, совхоза „Хайба“, Кернуского дома инвалидов, а также земли государственного лесного фонда и государственного резерва.

1	2	3	4	5	6	
4	Клоогаский	с Тулина	Клоога	2	11	Землепользования колхозов „Тьютус“ и „Норд“, отделения „Нийтвяля“ совхоза „Кейла“, а также земли государственного лесного фонда и государственного резерва.
5	Ниссиский	с Урьясте I	Рийсипере	2	25	Землепользования колхозов „Калев“ и „Суур Тылл“, совхоза „Сайда“, Рийсипереского детдома, Элламаского торфопредприятия, а также земли государственного лесного фонда и государственного резерва.
6	Падисеский	с Касепере	Васалемма	9	21	Землепользования колхозов „Койдула“, „Пярна“ и „Выйт“, а также земли государственного лесного фонда и государственного резерва.
7	Ристиский	сел Ристи	Васалемма	18	28	Землепользования колхозов „Сяде“, „Кунгла“, „Каяк“ и им. С. М. Кирова, а также земли государственного лесного фонда и государственного резерва.

КИВИЫЛСКИЙ РАЙОН

ЦЕНТР — г. КИВИЫЛИ

Территория в кв. км — 842,5

Число административных единиц:

Расстояние от Таллина до Кивиыли —
141,7 км

городов районного подчинения	1
рабочих поселков	2
сельских Советов	6

ГОРОДА РАЙОННОГО ПОДЧИНЕНИЯ

№№ п/п	Наименование города	Дата образования	Адм. знач.	Ближайшая железнодорожная станция и расстояние до нее в км	Расстояние до районного центра в км
1	Кивиыли	15 VI 1946	рц	Кивиыли	—

ПОСЕЛКИ

№№ п/п	Наименование поселка	Дата образования	Адм. знач.	Ближайшая железнодорожная станция и расстояние до нее в км	Расстояние до районного центра в км
1	рп Кюттейбу	29 XII 1945	—	Кюттейбу	3
2	рп Пюсси	27 V 1954	—	Пюсси	7

СЕЛЬСКИЕ СОВЕТЫ

№№ п/п	Наименование сельского Совета	Местонахождение центра сельского Совета	Ближайшая железнодорожная станция и расстояние до нее в км	Расстояние до районного центра в км	Землепользования, входящие в границы сельского Совета	
1	2	3	4	5	6	
1	Виру-Нигула-ский	с Виру-Нигула	Кабала	15	33	Землепользования колхозов „Октобер“, „Линнус“ и „Лахе“, а также земли государственного лесного фонда и государственного резерва.
2	Кабалаский	с Кабала	Кабала		23	Землепользования колхозов „Калев“ и „Хийемяэ“, а также земли государственного лесного фонда и государственного резерва.
3	Люганусеский	с Люганусе	Пюсси	2,5	7,5	Землепользования колхозов „Комсомол“, „Большевик“, „Хийэ“, „Юхисйуд“ и „Мерианкур“, совхоза „Эрра“, Ааского дома инвалидов, а также земли государственного лесного фонда и государственного резерва.
4	Майдлаский	с Савала	Кюттейбу	4	6	Землепользования колхозов „Сяде“ и им. Виктора Кингисеппа, а также земли государственного лесного фонда и государственного резерва.
5	Раннуский	с Ранну	Сонда	23	25	Землепользования колхозов „Пунане Тяхт“ и „Кунгла“, а также земли государственного лесного фонда и государственного резерва.

1	2	3	4	5	6
6	Сондаский	с Сонда	Сонда	8	Землепользование колхоза „Выйт“, а также земли государственного лесного фонда и государственного резерва.

КИЛИНГИ-НЫММЕСКИЙ РАЙОН

ЦЕНТР — г. КИЛИНГИ-НЫММЕ

Территория в кв. км — 1191,4

Расстояние от Таллина до Килинги-Нымме — 180,1 км

Число административных единиц:

городов районного подчинения . . . 1
сельских Советов 8

ГОРОДА РАЙОННОГО ПОДЧИНЕНИЯ

№№ п/п	Наименование города	Дата образования	Адм. знач.	Ближайшая железнодорожная станция и расстояние до нее в км	Расстояние до районного центра в км
1	Килинги-Нымме	1938	рц	Килинги-Нымме	—

СЕЛЬСКИЕ СОВЕТЫ

№№ п/п	Наименование сельского Совета	Местонахождение центра сельского Совета	Ближайшая железнодорожная станция и расстояние до нее в км	Расстояние до районного центра в км	Землепользования, входящие в границы сельского Совета	
1	2	3	4	5	6	
1	Кабльский	с Кабли	Теасте	9	45	Землепользования колхозов „Комсомол“, „Калур“ и им. М. И. Калинина, а также земли государственного лесного фонда.
2	Канакюлаский	с Канакюла	Килинги-Нымме	16	18	Землепользование колхоза „Юриээ“, а также земли государственного лесного фонда и государственного резерва.

1	2	3	4	5	6	
3	Массиаруский	с Лауласте	Массиару	1	35	Землепользования колхозов „Массиару“ и им. Мичурина, а также земли государственного лесного фонда и государственного резерва.
4	Саардеский	с Суртси	Килинги-Нымме	5	3	Землепользования колхозов „Койт“ и им. Ленина, а также земли государственного лесного фонда и государственного резерва.
5	Талиский	с Тали	Лайксааре	11	17	Землепользования колхоза им. И. В Сталина, совхоза „Ланксааре“, а также земли государственного лесного фонда и государственного резерва.
6	Тихеметсаский	с Аллику	Вольвети	1,5	5	Землепользования колхоза „Эсимене Май“, совхоза „Тылла“, Тихеметсаского детдома, Тихеметсаского лесотехнического техникума, а также земли государственного лесного фонда и государственного резерва.
7	Хядемезестеский	с Сууре II	Лайксааре	9	34	Землепользования колхозов „Мерикулд“, „Калев“, „Выйт“ и „Партизап“, а также земли государственного лесного фонда.
8	Ярьяский	с Аллику	Килинги-Нымме	11	11	Землепользования колхозов „Койдула“, им. В. Кингисеппа и им. К. Маркса, а также земли государственного лесного фонда и государственного резерва.

КИНГИСЕППСКИЙ РАЙОН

ЦЕНТР — г. КИНГИСЕПП

Территория в кв. км — 1738,7
 Расстояние от Таллина до Кингисеппа — 230 км

Число административных единиц:
 городов районного подчинения 1
 сельских Советов 11

ГОРОДА РАЙОННОГО ПОДЧИНЕНИЯ

№№ п/п	Наименование города	Дата образования	Адм. знач.	Гавань, через которую поддерживается сообщение с материком*) и расстояние до нее в км	Расстояние до районного центра в км
1	Кингисепп	1384	рц	Куйвасту 85	—

СЕЛЬСКИЕ СОВЕТЫ

№№ п/п	Наименование сельского Совета	Местонахождение центра сельского Совета	Гавань, через которую поддерживается сообщение с материком*) и расстояние до нее в км	Расстояние до районного центра в км	Землепользования, входящие в границы сельского Совета
2	3	4	5	6	
1	Выхмаский	с Выхма	Куйвасту 120	35	Землепользования колхозов им. Кингисеппа и „Юхиненуд Ранд“, а также земли государственного лесного фонда и государственного резерва.
2	Каалиский	с Реэ	Куйвасту 70	18	Землепользования колхоза „Юксмеэль“ и Кыльяской сельскохозяйственной школы, а также земли государственного лесного фонда и государственного резерва.
3	Каармаский	с Кайсвере	Куйвасту 100	15	Землепользования колхозов „Юхисталу“, „Малев“, „Калев“ и им. Ленина, а также земли государственного лесного фонда и государственного резерва.
4	Кихельконнаский	с Вики	Куйвасту 118	33	Землепользования колхозов „Мери“, „Коммунизм“, „Маякас“ и им. Калинина, а также земли государственного лесного фонда и государственного резерва.

*) Ближайшая железнодорожная станция на материке — Виртсу. Между Виртсу и гаванью Куйвасту имеется пароходное сообщение. Между гаванью Куйвасту и городом Кингисепп имеется автобусное сообщение.

1	2	3	4	5	6
5	Курессаареский	г Кингисепп	Куйвасту 85	—	Землепользования колхозов „Мерераид“, „Кодуранд“, „Мурдлайне“, „Курессааре“, „Эсимене Май“, „Аренг“ и „Тулевик“, скотооткормочной базы „Заготскот“, а также земли государственного лесного фонда и государственного резерва.
6	Кярлаский	с Мыннусте	Куйвасту 105	20	Землепользования колхозов „Раху Теэ“, „Выйт“, „Юхистээ“ и „Умала“ Касесооского торфопредприятия, а также земли государственного лесного фонда и государственного резерва.
7	Люмандаский	с Алевiku	Куйвасту 118	32	Землепользования колхозов „Лянераппик“ и им. Койдула, а также земли государственного лесного фонда и государственного резерва.
8	Мустъялаский	сел Мустъяла	Куйвасту 117	32	Землепользования колхозов „Октобри Выйт“, „Партизан“ и „Уудисмаа“, а также земли государственного лесного фонда и государственного резерва.
9	Пихтлаский	с Ласнамаа	Куйвасту 74	17	Землепользования колхозов „Кунгла“, „Вийспурк“ и „Вятта-Калур“, совхоза „Сандла“, а также земли государственного лесного фонда и государственного резерва.
10	Сальмеский	с Сальме	Куйвасту 103	20	Землепользования колхозов „Кальюранд“, „Сальме Калур“, „Уус Тяхт“, „Тийриметса“, „Ранна“, „Уус-Варули“ и „Лембиту“, Кингисеппского рыбокомбината, а также земли государственного лесного фонда и государственного резерва.
11	Торгуский	с Ямая	Куйвасту 135	50	Землепользования колхозов „Суур-Тылл“, „Уус-Рахусте“ и „Сырве Калур“, а также земли государственного лесного фонда и государственного резерва.

КОСЕСКИЙ РАЙОН

ЦЕНТР — сел. КОСЕ

Территория в кв. км — 973,0
 Расстояние от Таллина до Косе — 41,4 км

Число административных единиц:

рабочих поселков 1
 сельских Советов 7

Ближайшая к районному центру железнодорожная станция и расстояние до нее — Кехра 26 км

ПОСЕЛКИ

№№ п/п	Наименование поселка	Дата образования	Адм. знач.	Ближайшая железнодорожная станция и расстояние до нее в км	Расстояние до районного центра в км
1	рп Кехра	13 IX 1945	—	Кехра	26

СЕЛЬСКИЕ СОВЕТЫ

№№ п/п	Наименование сельского Совета	Местонахождение центра сельского Совета	Ближайшая железнодорожная станция и расстояние до нее в км	Расстояние до районного центра в км	Землепользования, входящие в границы сельского Совета	
1	2	3	4	5	6	
1	Алавереский	с Алавере	Кехра	13	13	Землепользования колхозов им. А. А. Жданова, им. Сталина и „Куулсус“, а также земли государственного лесного фонда и государственного резерва.
2	Алансиский	с Якси	Кехра	33	7	Землепользования колхоза „Кюльвая“ и совхоза „Хабая“, а также земли государственного лесного фонда и государственного резерва.
3	Апияский	рп Кехра	Кехра		26	Землепользования колхозов „Ания-Эдаси“ и „Эду“, совхоза „Кехра“, а также земли государственного лесного фонда и государственного резерва.

1	2	3	4	5	6	
4	Косеский	сел Косе	Кехра	26	—	Землепользования колхозов „Косе Эду“, „Равила“, им. Суворова и им. Димитрова, а также земли государственного лесного фонда и государственного резерва.
5	Куйвайыэский	с Колу	Юлемисте	35	7	Землепользования колхозов „Социализми Теэ“ и им. И. Лауристина, а также земли государственного лесного фонда и государственного резерва.
6	Кыуэский	с Раава	Кехра	43	17	Землепользования колхозов „Калев“, „Уус Ксду“ и „Эсимене Май“, отделений „Кыуэ“ и „Сяскюля“ совхоза „Хабая“, а также земли государственного лесного фонда и государственного резерва.
7	Пикавереский	с Сууревялья	Раасику	13	13	Землепользования колхозов им. Чапаева, „Лембиту“ и „Тасуя“, совхоза „Пенинги“, а также земли государственного лесного фонда и государственного резерва.

ЛИХУЛАСКИЙ РАЙОН

ЦЕНТР — пгт ЛИХУЛА

Территория в кв. км — 1304,5

Число административных единиц:

Расстояние от Таллина до Лихула —
113,6 км

поселков городского типа 1
сельских Советов 7

ПОСЕЛКИ

№№ п/п	Наименование поселка	Дата образования	Адм. знач.	Ближайшая железнодорожная станция и расстояние до нее в км	Расстояние до районного центра в км
1	пгт Лихула	13 IX 1945	рц	Лихула	—

СЕЛЬСКИЕ СОВЕТЫ

№№ п/п	Наименование сельского Совета	Местонахождение центра сельского Совета	Ближайшая железнодорожная станция и расстояние до нее в км		Расстояние до районного центра в км	Землепользования, входящие в границы сельского Совета
1	2	3	4	5	6	6
1	Варблаский	с Хельмкюла	Карусе	22	35	Землепользования колхозов „Октобер“, „Лайне“, „Мурранг“, „Каякас“ и им. И. В. Сталина, а также земли государственного лесного фонда и государственного резерва.
2	Карусеский	с Паатсалу	Карусе	12	24	Землепользования колхозов „Сангар“, „Эсимене Май“, „Юхисыйуд“ и им. Виктора Кингисеппа, а также земли государственного лесного фонда и государственного резерва.
3	Кирблаский	с Кирбла	Кирбла	4	9	Землепользования колхозов „Ленинлик Теэ“, „Уус Касари“, „Эду“ и им. Жданова, совхоза „Лихула“, Пенныйской сельскохозяйственной совхозной школы, а также земли государственного лесного фонда и государственного резерва.
4	Коонгаский	с Коонга	Роотси	14	33	Землепользования колхозов „Таммару“, „Аренг“, „Соонтагана“ и „Большевик“, а также земли государственного лесного фонда и государственного резерва.
5	Лыпеский	с Лыпе	Лихула	19	18	Землепользования колхозов „Ууэд Раяд“, „Калью“ и им. Калинина, совхоза „Ойдремаа“, а также земли государственного лесного фонда и государственного резерва.
6	Туудиский	с Вагивере	Тууди	5	6	Землепользования колхозов „Йыэ“, „Вапрус“, „Сяде“, „Молодая Гвардия“ и им. К. Е. Ворошилова, а также земли государственного лесного фонда и государственного резерва.

1	2	3	4	5	6
7	Ханилаский	сел Кымси	Карусе 4,5	15	Землепользования колхозов „Виртсу Калур“, „Кийр“, „Ус Элу“, „Выйт“ и им. В. М. Молотова, Пухтуской биологической станции Академии наук Эстонской ССР, а также земли государственного лесного фонда и государственного резерва.

ЛОКСАСКИЙ РАЙОН

ЦЕНТР — рп ЛОКСА

Территория в кв. км — 979,1

Число административных единиц:

Расстояние от Таллина до Локса — 67,7 км

рабочих поселков 1
сельских Советов 6

ПОСЕЛКІ

№№ п/п	Наименование поселка	Дата образования	Адм. знач.	Ближайшая железнодорожная станция и расстояние до нее в км	Расстояние до районного центра в км
1	рп Локса	31 VIII 1948	рп	Кехра	52

СЕЛЬСКИЕ СОВЕТЫ

№№ п/п	Наименование сельского Совета	Местонахождение центра сельского Совета	Ближайшая железнодорожная станция и расстояние до нее в км	Расстояние до районного центра в км	Землепользования, входящие в границы сельского Совета
1	2	3	4	5	6
1	Вихулаский	с Пааси	Раквере 45	25	Землепользования колхозов „Вихула“, „Тезл Коммунизмиле“, „Каннель“, „Пийривалвур“ и им. М. И. Калинина, подсобного хозяйства Вихулаского дома инвалидов, а также земли государственного лесного фонда и государственного резерва.

1	2	3	4	5	6	
2	Высуский	сел Высу	Раквере	40	24	Землепользования колхозов „Ыйге Тез“, „Уускюла“, „Пуналипп“ и им. М. Горького, подсобных хозяйств Высуского дома отдыха № 1 — „Леписпеа“ и артели „Кясму“, а также земли государственного лесного фонда и государственного резерва.
3	Колгаский	с Кахала	Кехра	30	19	Землепользования колхозов „Юхисйуд“, „Лоо“ и им. Г. М. Маленкова, отделения „Колга“ совхоза „Костивере“, а также земли государственного лесного фонда и государственного резерва.
4	Куусалуский	сел Куусалу	Кехра	22	30	Землепользования колхозов им. И. В. Сталина, им. И. Лауристана и им. Виктора Кингисеппа, а также земли государственного лесного фонда и государственного резерва.
5	Кышпуский	с Кынну	Кехра	45	18	Землепользования колхоза им. В. И. Ленина и Йоавескиской картонной фабрики, а также земли государственного лесного фонда и государственного резерва.
6	Локсаский	рп Локса	Кехра	52	—	Землепользования колхозов „Маякас“, „Мурранг“, „Октобер“ и „Выйду Тез“, а также земли государственного лесного фонда и государственного резерва.

МУСТВЕСКИЙ РАЙОН

ЦЕНТР — г. МУСТВЕ

Территория в кв. км — 1026,7

Расстояние от Таллина до Мустве —
192,6 км

Число административных единиц:

городов районного подчинения 1
сельских Советов 10

ГОРОДА РАЙОННОГО ПОДЧИНЕНИЯ

№№ п/п	Наименование города	Дата образования	Адм. знач.	Ближайшая железнодорожная станция и расстояние до нее в км	Расстояние до районного центра в км
1	Мустве	1938	рц	Мустве	—*

СЕЛЬСКИЕ СОВЕТЫ

№№ п/п	Наименование сельского Совета	Местонахождение центра сельского Совета	Ближайшая железнодорожная станция и расстояние до нее в км	Расстояние до районного центра в км	Землепользования, входящие в границы сельского Совета
1	2	3	4	5	6
1	Авинурмеский	с Мыйса	Авинурме 1	27	Землепользования колхозов „Юхисйуд“ и „Калев“, а также земли государственного лесного фонда и государственного резерва.
2	Арукюлаский	с Сиргувере	Мустве 23	23	Землепользования колхозов „Сяде“ и „Леэк“, отделения „Маардла“ совхоза „Торма“, а также земли государственного лесного фонда и государственного резерва.
3	Вассевереский	с Альнавере	Мустве 20	20	Землепользования колхозов „1 Мая“, „Пуналипп“, „Уус Теэ“ и „Лембиту“, а также земли государственного лесного фонда и государственного резерва.
4	Вытиквереский	с Кынну	Мустве 9	9	Землепользования колхоза „Тэрахва Выйт“, совхоза „Торма“, а также земли государственного лесного фонда.
5	Лохусууский	с Лохусуу	Мустве 14	14	Землепользования колхозов „Лайне“ и „Пейпсиранд“, а также земли государственного лесного фонда и государственного резерва.

1	2	3	4	5	6	
6	Лулликаткусский	с Лулликатку	Мустве	16	16	Землепользования колхозов им. В. И. Ленина, „Суур Октоober“, им. Ворошилова и „Уус Элу“, а также земли государственного лесного фонда.
7	Оонурмеский	с Оонурме	Туду	9	45	Землепользование колхоза „Оонурме“ и земли государственного лесного фонда.
8	Раяский	с Тихеда	Мустве	4	4	Землепользование колхоза им. V съезда КП(б) Эстонии и земли государственного лесного фонда.
9	Тудулиннаский	с Тудулинна	Авинурме	17	32	Землепользования колхозов „Тудулинна“ и „Пыхьяла“, а также земли государственного лесного фонда.
10	Ульвиский	с Ульви	Авинурме	12	16	Землепользования колхозов „Эдаси Коммунизмиле“ и „Аренг“, а также земли государственного лесного фонда.

МЯРЬЯМАСКИЙ РАЙОН

ЦЕНТР — пгт МЯРЬЯМАА

Территория в кв. км — 955,9

Число административных единиц:

Расстояние от Таллина до Мярьямаа — 68,6 км

поселков городского типа 1
сельских Советов 5

ПОСЕЛКИ

№№ п/п	Наименование города	Дата образования	Адм. знач.	Ближайшая железнодорожная станция и расстояние до нее в км	Расстояние до районного центра в км
1	пгт Мярьямаа	13 IX 1945	рц	Мярьямаа	—

СЕЛЬСКИЕ СОВЕТЫ

№ п/п	Наименование сельского Совета	Местонахождение центра сельского Совета	Ближайшая железнодорожная станция и расстояние до нее в км	Расстояние до районного центра в км	Землепользования, входящие в границы сельского Совета
1	2	3	4	5	6
1	Алакюлаский	пгт Марьямаа	Марьямаа	—	Землепользования колхозов „Койт“, „Юхис-йуд“, „Тасуя“ и им. Мичурина, Мыйсамаского дома инвалидов, а также земли государственного лесного фонда и государственного резерва.
2	Вайкнаский	с Майдла	Ристи 12	25	Землепользования колхозов „Эдаси“, „Леэк“, „Сяде“, „Юхистэ“, „Выйду Теэ“ и им. К. Р. Якобсона, отделения „Рехемяэ“ совхоза „Сайда“, школы механизации сельского хозяйства № 7, а также земли государственного лесного фонда и государственного резерва.
3	Варболаский	с Ваймыйса	Марьямаа 11	10	Землепользования колхозов „Сирп я Васар“, „Октообри Выйт“, „Аренг“ и „Сангар“, отделения „Нийду“ совхоза „Сайда“, Ристического лесопункта, Вардического кирпичного завода, а также земли государственного лесного фонда и государственного резерва.
4	Кулламаский	с Кулламаа	Ристи 15	28	Землепользования колхозов „Эсимене Май“, „Выйдулипп“, „Ленинлик Теэ“, „Вийснурк“ и „Теэ Коммунизмиле“, подсобного хозяйства „Кулламаа“ Таллинского государственного ипподрома, совхоза „Нийнья“, а также земли государственного лесного фонда и государственного резерва.
5	Марьямаский	с Марьямаа	Марьямаа 2	1	Землепользования колхозов „Авангард“, „Выйтлус“, „Пунане Тяхт“, „Калевипоэг“, „Тьогус“, совхоза „Марьямаа“ и

1	2	3	4	5	6
					Мярьямского приемного пункта Раплаской межрайонной конторы „Заготскот“, а также земли государственного лесного фонда и государственного резерва.

ОРИССААРЕСКИЙ РАЙОН

ЦЕНТР — сел. ОРИССААРЕ

Территория в кв. км — 1154,0

Число административных единиц:

Расстояние от Таллина до Ориссааре — 171,5 км

сельских Советов 11

Гавань*, через которую поддерживается сообщение с материком, и расстояние до районного центра — Куйвасту 25 км

СЕЛЬСКИЕ СОВЕТЫ

№№ п/п	Наименование сельского Совета	Местонахождение центра сельского Совета	Гавань*, через которую поддерживается сообщение с материком, и расстояние до нее в км	Расстояние до районного центра в км	Землепользования, входящие в границы сельского Совета
	Вальялакский	с Кирику	Куйвасту 55	30	Землепользования колхозов „Мурранг“, „Вальяла“, „Вийснурк“ и „Сааре Тээлине“, совхоза „Сандла“, а также земли государственного лесного фонда и государственного резерва.
2	Каллемаяэский	с Вийра	Куйвасту 53,5	28,5	Землепользования колхозов „Кунгла“, „Хоммик“ и им. В. Кингисеппа, а также земли государственного лесного фонда.

* Ближайшая железнодорожная станция на материке — Виртсу. Между Виртсу и гаванью Куйвасту имеется пароходное сообщение. Между гаванью Куйвасту и селом Ориссааре имеется автобусное сообщение.

1	2	3	4	5	6
3	Лаймъялаский	с Аавику	Куйвасту 43	18	Землепользования колхозов „Ранник“, „Аудла“, „Эдаси“ и „Маякас“, а также земли государственного лесного фонда и государственного резерва.
4	Лейсиский	с Лейси	Куйвасту 58	33	Землепользования колхозов „Ранник“, „Вессе“, „Юхине Йюд“ и им. А. С. Пушкина, Карья-Пярсамаского опытного пункта Академии наук Эстонской ССР, а также земли государственного лесного фонда и государственного резерва.
5	Маасиский	с Каванди	Куйвасту 45	20	Землепользования колхозов „Мааси“, „Сангар“ и „Таалику“, а также земли государственного лесного фонда и государственного резерва.
6	Метскюлаский	с Метскюла	Куйвасту 70,5	45,5	Землепользования колхозов „Юриээ“ и „Социализми Маякас“, а также земли государственного лесного фонда и государственного резерва.
7	Паммаский	с Нымме	Куйвасту 63	38	Землепользование колхоза „Уус Саарлане“, а также земли государственного лесного фонда и государственного резерва.
8	Пийриский	с Пийри	Куйвасту 14	11	Землепользования колхозов „Юхендус“, „Кальюкоткас“, „Тормипоэг“, „Ыйтсев Нурм“, „Муху Калур“ и „Пыхьяранник“, а также земли государственного лесного фонда и государственного резерва.
9	Пэйдеский	с Аристе	Куйвасту 29	4	Землепользования колхозов им. В. И. Ленина и им. И. В. Сталина, а также земли государственного лесного фонда и государственного резерва.
10	Торнимяэский	с Кярнери	Куйвасту 29	8	Землепользования колхозов „Мурранг“, „Паэранд“, „Рандлане“ и „Вамбола“, а также земли государственного лесного фонда и государственного резерва.

1	2	3	4		6
11	Хелламаский	с Хеллама	Куйвасту 7,5	17,5	Землепользования колхозов „Юхисмаа“, „Лыупаранд“, „Суур-Вяйн“ и „Калев“, а также земли государственного лесного фонда и государственного резерва.

ОТЕПЯСКИЙ РАЙОН

ЦЕНТР — г. ОТЕПЯ

Территория в кв. км — 569,2

Число административных единиц:

Расстояние от Таллина до Отепя —
237,3 км

городов районного подчинения . . . 1
сельских Советов 5

ГОРОДА РАЙОННОГО ПОДЧИНЕНИЯ

№№ п/п	Наименование города	Дата образования	Адм. знач.	Ближайшая железнодорожная станция и расстояние до нее в км	Расстояние до районного центра в км
1	Отепя	1938	рц	Палупера 14	—

СЕЛЬСКИЕ СОВЕТЫ

№№ п/п	Наименование сельского Совета	Местонахождение центра сельского Совета	Ближайшая железнодорожная станция и расстояние до нее в км	Расстояние до районного центра в км	Землепользования, входящие в границы сельского Совета
1	2	3	4	5	6
1	Валгъярвеский	с Саверна	Вастсе-Куусте 22	16	Землепользования колхозов „Выйтья“, „Эдаси“, „Пуване Липп“ и им. В. И. Ленина, подсобного хозяйства Пикаярвеского дома инвалидов, а также земли государственного лесного фонда и государственного резерва.

1	2	3	4	5	6
2	Вескиский	с Мааритса	Вастсе- куусте 16	22	Землепользования колхозов „Октообри Выйт“, „Рахвайюд“ и „Сулаоя“, а также земли государственного лесного фонда и государственного резерва.
3	Коорастеский	с Коорасте	Палупера 28	14	Землепользования колхозов „Суур Октообер“, „Тыусев Элу“ и „Рахвасте Сыпрус“, а также земли государственного лесного фонда и государственного резерва.
4	Отеляский	с Вана-Отеля	Палупера 16	2	Землепользования колхозов им. И. В. Сталина, им. И. В. Мичурина, „Ярвесалу“, „Юриээ“ и „Мунамяэ“, а также земли государственного лесного фонда и государственного резерва.
5	Пюхярвеский	с Сихва	Палупера 22	8	Землепользования колхозов им. С. М. Кирова, им. К. Е. Ворошилова, „Пюхярве“, „Видрике“ и „Калев“, Пюхярвесского санатория, а также земли государственного лесного фонда и государственного резерва.

ПАЙДЕСКИЙ РАЙОН

ЦЕНТР — г. ПАЙДЕ

Территория в кв. км — 1167,9

Число административных единиц:

Расстояние от Таллина до Пайде —
95,6 км

городов районного подчинения . . . 1
поселков городского типа . . . 1
сельских Советов 8

ГОРОДА РАЙОННОГО ПОДЧИНЕНИЯ

№№ п/п	Наименование города	Дата образования	Адм. знач.	Ближайшая железнодорожная станция и расстояние до нее в км	Расстояние до районного центра в км
1	Пайде	1265	рц	Пайде	—

ПОСЕЛКИ

№ п/п	Наименование поселка	Дата образования	Адм. знач.	Ближайшая железнодорожная станция и расстояние до нее в км	Расстояние до районного центра в км
1	пгт Ярва-Яни	13 IX 1945	—	Ярва-Яни	35

СЕЛЬСКИЕ СОВЕТЫ

№ п/п	Наименование сельского Совета	Местонахождение центра сельского Совета	Ближайшая железнодорожная станция и расстояние до нее в км	Расстояние до районного центра в км	Землепользования, входящие в границы сельского Совета	
1	2	3	4	5	6	
1	Ваоский	с Вао	Эсна	12	28	Землепользования колхозов „Авангард“, „Вао“, „Леэк“ и им. М. И. Калинина, а также земли государственного лесного фонда и государственного резерва.
2	Вятаский	сел Вяатса	Пайде	8	8	Землепользования колхозов „Эсимене Май“, „9 мая“ и им. Молотова а также земли государственного лесного фонда и государственного резерва.
3	Койгиский	сел Койги	Пайде	17	17	Землепользования колхозов им. И. В. Сталина, „Тасуя“ и им. С. М. Кирова, а также земли государственного лесного фонда и государственного резерва.
4	Козрусский	сел Козру	Ракке Ярва-Яни	15 15	34	Землепользования колхозов „Маякас“, „Сяде“, „Теэ Коммунизмиле“ и им. Л. Койдула, совхоза „Удева“, а также земли государственного лесного фонда и государственного резерва.
5	Пайдеский	г Пайде	Пайде	—	—	Землепользования колхозов им. Ленина, „Уус Теэ“ и „Мурранг“, совхоза „Вийсу“, Пяарма-ского детдома, скотооткормочной базы респуб-

1	2	3	4	5	6	
6	Пурдискский	сел Пурди	Пайде	16	16	ликанской конторы „Заготскот“, школы механизации сельского хозяйства № 10, а также земли государственного лесного фонда и государственного резерва. Землепользования колхозов „Кунгла“, „Выйт“ и „Выйтлус“, подсобного хозяйства Эйвереского детдома, а также земли государственного лесного фонда и государственного резерва.
7	Эснаский	сел Эсна	Эсна		20	Землепользования колхозов „Пунане Тяхт“, „Октобер“, „Пуналипп“ и „Раху“, а также земли государственного лесного фонда и государственного резерва.
8	Ярва-Яниский	пгт Ярва-Яни	Ярва-Яни		35	Землепользования колхозов „Ыйгусе Выйт“, „Юхендус“, „Кюльвая“, „Большевик“, „Тулевик“ и „Сталиплик Теэ“, подсобного хозяйства Ярва-Яниской школы механизации сельского хозяйства № 6, Мяэского плодпитомника, а также земли государственного лесного фонда и государственного резерва.

ПЫЛЬВАСКИЙ РАЙОН

ЦЕНТР — сел. ПЫЛЬВА

Территория в кв. км — 959,6
 Расстояние от Таллина до Пыльва — 242,1 км

Ближайшая к районному центру железнодорожная станция и расстояние до нее — Пыльва 3 км

Число административных единиц:
 сельских Советов 9

СЕЛЬСКИЕ СОВЕТЫ

№№ п/п	Наименование сельского Совета	Местонахождение центра сельского Совета	Ближайшая железнодорожная станция и расстояние до нее в км	Расстояние до районного центра в км	Землепользования, входящие в границы сельского Совета
1	2	3	4	5	6
1	Ахьяский	сел Ахья	Вастсе-Куусте 11,5	25	Землепользования колхозов им. И. В. Сталина, „Пунане Койт“ и им. В. И. Ленина, кормовой базы Вернораского лес-промхоза, а также земли государственного лесного фонда.
2	Вастсе-Куустеский	сел Вастсе-Куусте	Вастсе-Куусте	15	Землепользования колхозов им. А. А. Жданова, им. VI съезда КП(б) Эстонии и им. К. Маркса, совхоза свиноводческого треста Ленинградской зоны, подсобного хозяйства Таэваскюяского детского санатория, а также земли государственного лесного фонда.
3	Канепиский	сел Канепи	Пылва 26	23	Землепользования колхозов „Юхисйуд“, „Кюльвая“ и им. академика Лысенко, а также земли государственного лесного фонда.
4	Кауксиский	с Каукси	Пылва 11	14	Землепользования колхозов им. М. Горького, им. С. М. Кирова, „Юхендус“ и им. К. Е. Ворошилова, а также земли государственного лесного фонда.
5	Мустайыэский	с Мустайыэ	Пылва 21,6	18,6	Землепользования колхозов „Аурора“, им. М. И. Калинина и им. Ханса Валли, а также земли государственного лесного фонда.
6	Периский	с Пери	Пылва 8,1	5,1	Землепользования колхозов им. А. А. Матросова, им. Эд. Вильде, „Октообри Выйт“ и им. А. Х. Таммсааре, а также земли государственного лесного фонда.

1	2	3	4	5	6
7	Пыльваский	с Маммасте	Пыльва 2,9	1,5	Землепользования колхозов им. В. Кингисеппа, „Выйт“, им. И. Лауристина и им. партизана Лембиту, а также земли государственного лесного фонда.
8	Расинаский	сел Расина	Вастсе-Куусте 24,5	27,5	Землепользования колхозов „Тулевик“, „Выйдуле“ и им. Яна Томпа, совхоза „Моосте“, а также земли государственного лесного фонда.
9	Хяатаруский	с Кыллесте	Пыльва 18,1	15,1	Землепользования колхозов им. парторга М. Лумми, „Калью“, „Теэ Коммунизмиле“ и им. Молотова, совхоза им. Вольд. Сасси, а также земли государственного лесного фонда.

ПЫЛЬТСАМАСКИЙ РАЙОН

ЦЕНТР — г. ПЫЛЬТСАМАА

Территория в кв. км — 1406,7

Число административных единиц:

Расстояние от Таллина до Пыльтсамаа — 132,5 км

городов районного подчинения . . . 1
сельских Советов 9

ГОРОДА РАЙОННОГО ПОДЧИНЕНИЯ

№№ п/п	Наименование города	Дата образования	Адм. знач.	Ближайшая железнодорожная станция и расстояние до нее в км	Расстояние до районного центра в км
1	Пыльтсамаа	1926	рц	Йыгева 31	—

СЕЛЬСКИЕ СОВЕТЫ

№№ п/п	Наименование сельского Совета	Местонахождение центра сельского Совета	Ближайшая железнодорожная станция и расстояние до нее в км	Расстояние до районного центра в км	Землепользования, входящие в границы сельского Совета
1	2	3	4	5	6
1	Аниквереский	с Выхма	Выхма 32	3	Землепользования колхозов „Эдаси“, „Сакала“, им. И. В. Сталина и им.

1	2	3	4	5	6
					М. Лиллевере, а также земли государственного лесного фонда и государственного резерва.
2	Колга-Яниский	сел Колга-Яни	Вильянди 32	18	Землепользования колхозов „Теэ Коммунизмиле“, „Суур Октоober“, „Соосааре“ и им. К. Е. Ворошилова, а также земли государственного лесного фонда и государственного резерва.
3	Лальсиский	с Лальси	Вильянди 42	26	Землепользования колхозов „Комсомол“ и им. И. В. Мичурина, а также земли государственного лесного фонда и государственного резерва.
4	Лустивереский	с Лустивере	Йыгева 27	7	Землепользования колхозов им. Т. Д. Лысенко, „Аренг“ и „Лембиту“, а также земли государственного лесного фонда и государственного резерва.
5	Паюсиский	с Калана	Йыгева 24	10	Землепользования колхозов „Ноорус“, „Пуналипп“, „Сирп я Васар“ и „Юхине Теэ“, совхоза „Пыдра“, а также земли государственного лесного фонда и государственного резерва.
6	Пуурманиский	с Пуурмани	Йыгева 25	22	Землепользования колхозов „Леэк“, „Юхисмеэль“, „Эду“, „Рахва Хяяль“ и им. М. И. Калинина, совхоза „Садукюла“, а также земли государственного лесного фонда и государственного резерва.
7	Пыльтсамаский	с Мыхккюла	Выхма 31	2	Землепользования колхозов „Юхине Йыуд“, им. В. И. Ленина, „Ус Элу“ и „Лийт“, Пыльтсамаского сельскохозяйственного комбината ЭРСПО, кормовой базы Выхмаского мясокомбината, школы механизации сельского хозяйства № 8, а также земли государственного лесного фонда и государственного резерва.

1	2	3	4		5	6
8	Пяйпурмеский	с Пяйпурме	Пайде	31	26	Землепользования колхозов „Выйт“, „Уус Кеваде“ и „Кийр“, а также земли государственного лесного фонда и государственного резерва.
9	Яравереский	с Яравере	Выхма	19	19	Землепользования колхозов „Сяде“, „Лембиту“, „Авангард“, „Тамме“ и им. В. М. Молотова, совхоза „Пилу“, а также земли государственного лесного фонда и государственного резерва.

ПЯРНУСКИЙ РАЙОН

ЦЕНТР — находится в г. ПЯРНУ

Территория в кв. км — 1483,5

Число административных единиц:

Расстояние от Таллина до Пярну —
134,7 км

городов районного подчинения . . . 1
рабочих поселков 1
сельских Советов 9

ГОРОДА РАЙОННОГО ПОДЧИНЕНИЯ

№№ п/п	Наименование города	Дата образования	Адм. знач.	Ближайшая железнодорожная станция и расстояние до нее в км	Расстояние до районного центра в км
1	Синди	1938	—	Синди	14,5

ПОСЕЛКИ

№№ п/п	Наименование поселка	Дата образования	Адм. знач.	Ближайшая железнодорожная станция и расстояние до нее в км	Расстояние до районного центра в км
1	рп Лавассааре	21 III 1949	—	Пярну	25

СЕЛЬСКИЕ СОВЕТЫ

№№ п/п	Наименование сельского Совета	Местонахождение центра сельского Совета	Ближайшая железнодорожная станция и расстояние до нее в км	Расстояние до районного центра в км	Землепользования, входящие в границы сельского Совета
1	2	3	4	5	6
1	Аудрусский	с Кихлепа	Пярну 18,5	18	Землепользования колхозов „Выйду Липп“, „Калевипозг“, „Юхендус“, „Сангар“, „Аудрурад“ и им. Мичурина, а также земли государственного лесного фонда и государственного резерва.
2	Кихнуский	с Мыйса	Пярну 45,5 гавань Пярну 45	45	Землепользование колхоза „Ныукогуде Партизан“ и земли государственного лесного фонда.
3	Рухнуский	с Рухну	Пярну 110,5 гавань Пярну 110	110	Землепользование колхоза „Коммунизми Маякас“ и земли государственного лесного фонда.
4	Саугаский	с Сауга	Пярну 9	8,5	Землепользования колхозов „Комсомол“, „Большевик“ и им. Сталина, отделений „Янеселья“ и „Рягу“ совхоза „Пяривере“, совхоза „Аудру“, Нурмеского плодощитомника, скотооткормочной базы Пярнуской конторы „Заготскот“, а также земли государственного лесного фонда и государственного резерва.
5	Селистеский	с Сели	Пярну 39,5	39	Землепользования колхозов „Ныукогуде Каллур“, „Каякас“, „Кавару“, „Выйт“ и им. Кирова, скотооткормочной базы Пярнуской конторы „Заготскот“, а также земли государственного лесного фонда и государственного резерва.
6	Сурьюский	с Ильвесе	Пярну 23	23,5	Землепользование колхоза им. академика Вильямса, а также земли государственного лесного фонда и государственного резерва.

1	2	3	4	5	6	
7	Гаалиский	с Кырса	Синди	3,5	17,5	Землепользования колхозов „Украйна“, „Вьину“ и „Уус Сихт“, отделений „Кырса“, „Виигерья“ и „Эльби“ совхоза „Аудру“, Синдического дома инвалидов, Таммистеского дома инвалидов, а также земли государственного лесного фонда и государственного резерва.
8	Тыстамаский	сел Тыстамаа	Пярну	48	47,5	Землепользования колхозов „Аренг“, „Кийр“, „Тасуя“ и им. Калинина, а также земли государственного лесного фонда и государственного резерва.
6	Уулуский	с Уулу	Пярну	19	18,5	Землепользования колхозов „Коммунизм Линн“ и им. Ленина, а также земли государственного лесного фонда и государственного резерва.

ПЯРНУ-ЯГУПИСКИЙ РАЙОН

ЦЕНТР — пгт ПЯРНУ-ЯГУПИ

Территория в кв. км — 958,4

Расстояние от Таллина до Пярну-Ягупи — 107,2 км

Число административных единиц:

поселков городского типа 1
сельских Советов 5

ПОСЕЛКИ

№ п/п	Наименование поселка	Дата образования	Адм. знач.	Ближайшая железнодорожная станция и расстояние до нее в км	Расстояние до районного центра в км
1	пгт Пярну-Ягупи	13 IX 1945	рц	Вигала 27	—

СЕЛЬСКИЕ СОВЕТЫ

№ № п/п	Наименование сельского Совета	Местонахождение центра сельского Совета	Ближайшая железнодорожная станция и расстояние до нее в км	Расстояние до районного центра в км	Землепользования, входящие в границы сельского Совета
1	2	3	4	5	6
1	Ареский	с Нийду	Тори 15	12	Землепользования колхозов им. Мичурина, „Линда“, „Раху“ и „Гулевик“, совхоза „Пяривере“, а также земли государственного лесного фонда и государственного резерва.
2	Велисеский	с Велисе	Вигала 24	26	Землепользования колхозов „Выйт“, „Коммунизми Тез“ и „Пунане Тяхт“, а также земли государственного лесного фонда и государственного резерва.
3	Вигалаский	с Вана-Вигала	Вигала	27	Землепользования колхозов „Вабадус“ и „Эсимене Май“, Вигалаской школы механизации сельского хозяйства № 9, а также земли государственного лесного фонда и государственного резерва.
4	Киви-Вигалаский	с Киви-Вигала	Вигала 11	16	Землепользования колхозов им. Сталина и им. Ленина, а также земли государственного лесного фонда и государственного резерва.
5	Халингаский	пгт Пярну-Ягули	Вигала 26	—	Землепользования колхозов „Лембиту“, им. Кирова, им. В. Кингисеппа, „Ньюкогуде Ээсти“, „Уус Пере“, „Эдаси“ и „Койт“, отделения „Лехтметса“ совхоза „Пяривере“, Либатсеской больницы, а также земли государственного лесного фонда и государственного резерва.

РАКВЕРЕСКИЙ РАЙОН

ЦЕНТР — г. РАКВЕРЕ

Территория в кв. км — 1215,1

Число административных единиц:

Расстояние от Таллина до Раквере —
103,3 км

городов районного подчинения 2
сельских Советов 10

ГОРОДА РАЙОННОГО ПОДЧИНЕНИЯ

№№ п/п	Наименование города	Дата образования	Адм. знач.	Ближайшая железнодорожная станция и расстояние до нее в км	Расстояние до районного центра в км
1	Кунда	1938	—	Кунда	26
2	Раквере	1223	рц	Раквере	—

СЕЛЬСКИЕ СОВЕТЫ

№№ п/п	Наименование сельского Совета	Местонахождение центра сельского Совета	Ближайшая железнодорожная станция и расстояние до нее в км	Расстояние до районного центра в км	Землепользования, входящие в границы сельского Совета	
1	2	3	4	5	6	
1	Вийтнаский	с Ааспере	Кадрина	12	23	Землепользования колхозов „Калев“, „Пылдур“ и „Октообри Выйт“, Аасперского детдома, а также земли государственного лесного фонда и государственного резерва.
2	Виру-Ягупский	сел Виру-Ягупи	Раквере	15	15	Землепользования колхозов им. И. В. Сталина, „Теэ Коммунизмиле“ и им. Эд. Вильде, совхоза „Винни“, учебного хозяйства Мыдрикуской сельскохозяйственной школы, Июньского детдома, а также земли государственного лесного фонда и государственного резерва.
3	Каарлиский	с Каарли	Раквере	5	6	Землепользования колхозов им. М. И. Калинина и „Ярве“, совхоза „Убья“, отделения „Роодевялья“ совхоза „Винни“, шахты

1	2	3	4	5	6	
4	Кундаский	с Линнусе	Кунда	2	25	„Убья“, Ваэюлаского техникума механизации сельского хозяйства, а также земли государственного лесного фонда и государственного резерва. Землепользования колхозов им. С. М. Кирова, „Форелль“, „Пыхья Тяхт“, „Раху Теэ“ и „Ленини Выйт“, отделения „Селья“ совхоза „Убья“, Арусского плитнякового карьера цементного завода „Пунане Кунда“, а также земли государственного лесного фонда и государственного резерва.
5	Раквереский	с Таммикуалусе	Раквере	2	1	Землепользования колхозов „Энергия“, „Сыпрус“, „Вапрус“, „Сяде“ и „Валгус“, Куллааруского плодопитомника, Тырмаского звероводческого хозяйства, Пайдеской межрайонной животноводческой конторы, а также земли государственного лесного фонда и государственного резерва.
6	Роэлаский	с Роэла-Теэяаре	Раквере	25	25	Землепользования колхозов „Мурранг“ и им. Виктора Кингисеппа, совхоза „Роэла“, а также земли государственного лесного фонда и государственного резерва.
7	Рягавереский	с Каньткюла	Ваэюла	7	15	Землепользования колхозов „Рягавере“ и им. Мичурина, Пылулаского рыбного хозяйства, а также земли государственного лесного фонда и государственного резерва.
8	Тудуский	с Туду	Туду		40	Землепользование колхоза „Туду“, а также земли государственного лесного фонда и государственного резерва.
9	Ухтнаский	сел Ухтна	Ваэюла	8	21	Землепользования колхозов „Сирп я Васар“, „Ухтна“ и „Вийснурк“, а также земли государственного лесного фонда

1	2	3	4	5	6	
10	Хальялаский	сел Хальяла	Раквере	15	15	и государственного резерва. Землепользования колхозов им. В. И. Ленина, „Кунгла“, „Леэк“, „Юхендус“ и „Ыйтсенг“, учебного хозяйства Арнаской сельскохозяйственной школы, а также земли государственного лесного фонда и государственного резерва.

РАПЛАСКИЙ РАЙОН

ЦЕНТР — рп РАПЛА

Территория в кв. км — 1301,1

Число административных единиц:

Расстояние от Таллина до Рапла — 55,8 км

рабочих поселков 2
сельских Советов 8

ПОСЕЛКИ

№№ п/п	Наименование поселка	Дата образования	Адм. знач.	Ближайшая железнодорожная станция и расстояние до нее в км	Расстояние до районного центра в км
1	рп Кохила	13 IX 1945	—	Кохила	1 22
2	рп Рапла	13 IX 1945	рп	Рапла	3 —

СЕЛЬСКИЕ СОВЕТЫ

№№ п/п	Наименование сельского Совета	Местонахождение центра сельского Совета	Ближайшая железнодорожная станция и расстояние до нее в км	Расстояние до районного центра в км	Землепользования, входящие в границы сельского Совета
1	2	3	4	5	6
1	Кафуский	с Касванду	Хагуди	22 25	Землепользования колхозов „Тасуя“, „Сяде“, „Пуналипп“, „Леннини Тез“ и „Октобер“, а также земли государственного лесного фонда и государственного резерва.

1	2	3	4	5	6	
2	Кехтнаский	с Мадалама	Кеава	5	17	Землепользования колхозов „Кехтна“ и „Хельге Теэ“, Кехтнаской сельскохозяйственной средней школы подготовки председателей колхозов, а также земли государственного лесного фонда и государственного резерва.
3	Кохилаский	рп Кохила	Кохила		22	Землепользования колхозов „Вамбола“ и „Пионер“, совхозов „Кохила“ и „Салутагусе“, звероводческого совхоза „Кохила“, Кохилаской бумажной фабрики, Тынисеской скотооткормочной базы межрайонной конторы „Заготскот“, а также земли государственного лесного фонда и государственного резерва.
4	Райккюлаский	с Липа	Райккюла	10	15	Землепользования колхозов „Ус Элу“, „Эду“, „Юхистээ“ и „Юриээ“, Райккюлаского детдома, а также земли государственного лесного фонда и государственного резерва.
5	Раплаский	с Рапла-Уускюла	Рапла	4,5	1,5	Землепользования колхозов „Большевик“, „Теэ Коммунизмиле“, „Пунане Тяхт“, „Пыльдур“, „Лембиту“ и им. Калинина, совхоза „Кодила“, плодпитомника им. Мичурина, филиала „Куусику“ Института растениеводства Академии наук Эстонской ССР, межрайонной конторы „Заготскот“, а также земли государственного лесного фонда и государственного резерва.
6	Хагериский	сел Хагери	Кохила	7	23	Землепользования колхозов „Большевик“, „Леэк“, „Тулевик“ и „1 Мая“, а также земли государственного лесного фонда и государственного резерва.

1	2	3	4	5	6	
7	Юуруский	сел Юуру	Хагуди	12	16	Землепользования колхозов „Махтра“, „Линнус“, „Койт“ и „Выйт“, совхоза „Хыреда“, отделения „Пурила“ совхоза „Кохила“, Майдлаского детдома, Селиского санатория, а также земли государственного лесного фонда и государственного резерва.
8	Ярвакандиский	с Пурку	Кеава	13	18	Землепользования колхозов „Партизан“ и „Ярваканди“, а также земли государственного лесного фонда и государственного резерва.

РЯПИНАСКИЙ РАЙОН

ЦЕНТР — рп РЯПИНА

Территория в кв. км — 1082,0

Число административных единиц:

Расстояние от Таллина до Ряпина —
263,2 км

рабочих поселков 1
сельских Советов 12

ПОСЕЛКИ

№№ п/п	Наименование поселка	Дата образования	Адм. знач.	Ближайшая железнодорожная станция и расстояние до нее в км	Расстояние до районного центра в км
1	Ряпина	13 IX 1945	рп	Вериора 13	—

СЕЛЬСКИЕ СОВЕТЫ

№№ п/п	Наименование сельского Совета	Местонахождение центра сельского Совета	Ближайшая железнодорожная станция и расстояние до нее в км	Расстояние до районного центра в км	Землепользования, входящие в границы сельского Совета
1	2	3	4	5	6
1	Алакюлаский	сел Яама	Вериора 14	1	Землепользования колхозов „Комсомол“, им. В. Кингисеппа и им. Карла Маркса, Ряпинаского садоводческого техникума,

	2	3	4	5	6	
					а также земли государственного лесного фонда и государственного резерва.	
2	Вернораский	сел ст. Вернора	Вернора	13	Землепользования колхозов „Калев“ и „Ленилик Тахе“, совхоза „Рууса“, Вернораского лесопункта Вырусского леспромхоза, а также земли государственного лесного фонда и государственного резерва.	
3	Вылпуский	с Тоомасмяэ	Вернора	16	12	Землепользования колхозов „Ноорте Тахе“, „Раху Выйт“ и „Победитель“, а также земли государственного лесного фонда и государственного резерва.
4	Вяркасский	с Вярска	Орава	13	23	Землепользования колхозов им. Калинина, „Тьусев Элу“ и „Йюни Выйт“, а также земли государственного лесного фонда и государственного резерва.
5	Леэвиский	с Леэви	Вернора	10	23	Землепользования колхозов „Ус Ильм“ и „Юхистээ“, а также земли государственного лесного фонда и государственного резерва.
6	Линтеский	с Линге	Вернора	18	5	Землепользования колхозов им. И. В. Сталина и „Лембиту“, учебного хозяйства Ряпинаского садоводческого техникума, а также земли государственного лесного фонда и государственного резерва.
7	Мехикоормаский	с Кюка	Вернора	27	14	Землепользования колхозов „Рахвасте Сыпрус“ и им. Ленина, учебно-опытного лесничества Эстонской сельскохозяйственной академии, а также земли государственного лесного фонда и государственного резерва.
8	Микитамяэский	с Коксина	Орава	6	23	Землепользования колхозов „Раху“ и им. Молотова, а также земли государственного лесного фонда.

1	2	3	4	5	6	
9	Парапалуский	с Парапалу	Вернора	39	26	Землепользования колхозов „Пейпси“ и „Лаапне“, а также земли государственного лесного фонда и государственного резерва.
10	Пийрисаареский	с Пийри	Вернора	53	40	Землепользование колхоза „Сяде“.
11	Сатсериннаский	с Сатсеринна	Петсери	13	41	Землепользование колхоза „Заря“ и земли государственного лесного фонда
12	Сууреметсаский	с Мяз-Ханикасе	Орава	8	40	Землепользования колхозов „УусЭлу“ и „Кульдвихк“, а также земли государственного лесного фонда.

СУУРЕ-ЯНИСКИЙ РАЙОН

ЦЕНТР — г. СУУРЕ-ЯНИ

Территория в кв. км — 924,3

Число административных единиц:

Расстояние от Таллина до Сууре-Яни — 141,7 км

городов районного подчинения 1
 рабочих поселков 1
 сельских Советов 7

ГОРОДА РАЙОННОГО ПОДЧИНЕНИЯ

№№ п/п	Наименование города	Дата образования	Адм. знач.	Ближайшая железнодорожная станция и расстояние до нее в км	Расстояние до районного центра в км
1	Сууре-Яни	1938	рц	Олуствере 5,2	—

ПОСЕЛКИ

№№ п/п	Наименование поселка	Дата образования	Адм. знач.	Ближайшая железнодорожная станция и расстояние до нее в км	Расстояние до районного центра в км
1	рп Выхма	13 IX 1945	—	Выхма	13,8

СЕЛЬСКИЕ СОВЕТЫ

№№ п/п	Наименование сельского Совета	Местонахождение центра сельского Совета	Ближайшая железнодорожная станция и расстояние до нее в км	Расстояние до районного центра в км	Землепользования, входящие в границы сельского Совета
1	2	3	4	5	6
1	Арьяндиский	с Вихикюла	Олуствере 13,8	7,6	Землепользования колхозов „Сангар“ и „Линда“, плодовоощного совхоза „Лахмусе“, Паэмуррусской кормовой базы Вильяндиской межрайонной конторы „Заготскот“, а также земли государственного лесного фонда и государственного резерва.
2	Вастемыйсаский	с Вастемыйса	Сюргавере 6,3	9	Землепользования колхозов „Калью“, им. Виктора Кингисеппа, „Юхине Коду“ и „Эдаси“, а также земли государственного лесного фонда и государственного резерва.
3	Каансооский	с Каансоо	Олуствере 24,9 Вяндра 15,6	19,7	Землепользования колхозов „Хоммик“, „Койдула“ и „Калевипоэг“, а также земли государственного лесного фонда и государственного резерва.
4	Мыйсакюлаский	с Мыйсакюла	Выхма 10,3	22,3	Землепользования колхозов „Кульдяхт“, им. М. И. Калинина, „Комсомол“ и „Мурранг“, а также земли государственного лесного фонда и государственного резерва.
5	Олуствереский	с Олуствере	Олуствере	5,4	Землепользования колхозов „Сталиник Теэ“, „Койт“, „Лаасикмяэ“, „Лехола-Лембиту“ и „Киндель Теэ“, Олуствереского сельскохозяйственного техникума, Сууре-Яниской сельскохозяйственной школы, отделения „Ялевере“ совхоза „Выхма“, а также земли государственного лесного фонда и государственного резерва.
6	Соомереский	с Соомере	Выхма 3,4	15,4	Землепользование колхоза „Эсимене Май“, а также земли государ-

1	2	3	4	5	6	
7	Тяаксиский	с Тяакси	Олуствере	8,2	13,4	<p>ственного лесного фонда и государственного резерва.</p> <p>Землепользования колхозов „Выйт“, „Кунгла“ и „Сяде“, а также земли государственного лесного фонда и государственного резерва.</p>

ТАПАСКИЙ РАЙОН

ЦЕНТР — г. ТАПА

Территория в кв. км — 1278,2

Расстояние от Таллина до Тапа — 91,3 км

Число административных единиц:

городов районного подчинения	1
поселков городского типа	1
курортных поселков	1
сельских Советов	10

ГОРОДА РАЙОННОГО ПОДЧИНЕНИЯ

№№ п/п	Наименование поселка	Дата образования	Адм. знач.	Ближайшая железнодорожная станция и расстояние до нее в км	Расстояние до районного центра в км
1	Тапа	1926	рц	Тапа	—

ПОСЕЛКИ

№№ п/п	Наименование города	Дата образования	Адм. знач.	Ближайшая железнодорожная станция и расстояние до нее в км	Расстояние до районного центра в км
1	пгт Амбла	13 IX 1945	—	Тапа 12 Лехтсе 8	12
2	кп Аэгвийду	29 XII 1945	—	Аэгвийду	30

СЕЛЬСКИЕ СОВЕТЫ

№№ п/п	Наименование сельского Совета	Местонахождение центра сельского Совета	Ближайшая железнодорожная станция и расстояние до нее в км		Расстояние до районного центра в км	Землепользования, входящие в границы сельского Совета
1	2	3	4	5	6	
1	Альбуский	с Ярва-Мадисе	Тапа Янеда	30 28	30	Землепользования колхозов „Тулевик“, им Таммсааре и „Юхисыуд“, а также земли государственного лесного фонда и государственного резерва.
2	Амблаский	пгт Амбла	Тапа Лехтсе	13 9	13	Землепользования колхозов „Кодумаа“, „Койт“, „Сяде“ и „Валгус“, а также земли государственного лесного фонда.
3	Араветеский	с Аравете	Тапа Янеда	23 15	23	Землепользования колхозов „Мурранг“ и „Каардивяэлане“, а также земли государственного лесного фонда.
4	Аэгвийдуский	кп Аэгвийду	Аэгвийду		30	Землепользование колхоза „Выйт“, а также земли государственного лесного фонда и государственного резерва.
5	Вохняский	сел Вохня	Кадрина	14	17	Землепользования колхозов „Вийсаастак“ и им. М. И. Калинина, а также земли государственного лесного фонда.
6	Кадринский	сел Кадрина	Кадрина		16	Землепользования колхозов „Калевипоэг“, „Эсимене Май“ и „Октообри Выйт“, совхоза „Хулья“, кормовой базы Пайдеской конторы „Заготскот“, а также земли государственного лесного фонда и государственного резерва.
7	Лехтесский	сел Лехтсе	Лехтсе		13	Землепользования колхозов им. В. И. Ленина, „Тянт“ и „Уус Элу“, Лехтесского торфопредприятия, а также земли государственного лесного фонда и государственного резерва.

1	2	3	4	5	6	
8	Пыймаский	с Пыйма	Кадрина	6	12	Землепользования колхозов „Калев“, „Пунане Тяхт“ и „Леэк“, Удрикуского дома инвалидов, а также земли государственного лесного фонда и государственного резерва.
9	Саксиский	с Сакси	Тапа	10	10	Землепользования колхоза „Пуналипп“, отделения „Нымкюла“ совхоза „Кяравете“, подсобных хозяйств Имастуского и Саксиского детдомов, а также земли государственного лесного фонда.
10	Янедаский	с Пирсу	Янеда	6	22	Землепользования колхозов им. Виктора Кингисеппа, „Тээвийт“ и „Эдаси“, совхоза „Кяравете“, учебного хозяйства Янедаского сельскохозяйственного техникума, а также земли государственного лесного фонда.

ТАРТУСКИЙ РАЙОН

ЦЕНТР — находится в г. ТАРТУ

Территория в кв. км — 1401,1

Число административных единиц:

Расстояние от Таллина до Тарту —
194,2 км

сельских Советов 10

СЕЛЬСКИЕ СОВЕТЫ

№№ п/п	Наименование сельского Совета	Местонахождение центра сельского Совета	Ближайшая железнодорожная станция и расстояние до нее в км	Расстояние до районного центра в км	Землепользования, входящие в границы сельского Совета	
1	2	3	4	5	6	
1.	Выннуский	с Вынну	Тарту	27	26	Землепользования колхозов „Эсимене Май“, им. Молотова, им. 21 июня и „Нымме“, а также земли государственного лесного фонда и государственного резерва.

1	2	3	4	5	6	
2	Кяревереский	с Кяревере	Кяркна	13	17	Землепользования колхозов „Эмайэ“, „Аренг“ и им. А. Х. Таммсааре, отделения Тяхтвереской опытной базы Академии наук Эстонской ССР, а также земли государственного лесного фонда и государственного резерва.
3	Лемматсиский	с Лемматси	Ропка	4	5,5	Землепользования колхозов им. Ленина, „Юхисийуд“ и „Кюльвая“, совхозов „Юленурме“ и „Ныггару“, а также земли государственного лесного фонда и государственного резерва.
4	Лууньяский	с Лохква	Тарту	6	7	Землепользования колхозов „Юриэ“ и „Юхендус“, совхоза „Луунья“, подсобного хозяйства „Эмайэ“ Тартуской школы глухонемых, а также земли государственного лесного фонда.
5	Мяккасский	с Тамме	Тарту	22	21	Землепользования колхозов им. В. Кингисеппа, им. Советской Армии и им. Калинина, Каагвереского детдома, Кастреского дома инвалидов, подсобного хозяйства Тартуской клинической больницы, а также земли государственного лесного фонда и государственного резерва.
6	Тартуский	с Аовере	Тарту	9	8	Землепользования колхозов „Тулевик“, им. М. Хярма, им. Жданова и „Таммисту“, совхоза „Васула“, отделения совхоза „Луунья“, Раадиского учебно-опытного хозяйства Тартуского государственного университета, Таммистуского дома инвалидов, отделения плодоовощного совхоза „Якси“, а также земли государственного лесного фонда и государственного резерва.
7	Тяхтвереский	с Рахинге	Тарту	6	7	Землепользования колхозов им. Кирова, „Лембиту“ и „Пунане Тяхт“,

1	2	3	4	5	6	
					совхоза „Ильматсалу“, конно-кормовой базы Тартуского леспромхоза, Тяхтвереской опытной базы Академии наук Эстонской ССР, подсобного хозяйства межрайонной конторы „Заготскот“, Ильматсалуского кирпичного завода, плодово-овощного хозяйства Тартуского промкомбината ЭРСПО, а также земли государственного лесного фонда и государственного резерва.	
8	Хааславаский	с Курепалу	Тарту	12	11	Землепользования колхозов „Уус Элу“, „Юхис-Июд“, „Тее Коммунизмиле“ и им. Мичурина, совхозов „Виллеми“ и „Куусте“, а также земли государственного лесного фонда и государственного резерва.
9	Эмайыэский	с Метса	Тарту	17	16	Землепользования колхозов „Выйтя“ и им. Сталина, подсобного хозяйства Тартуской городской детской клинической больницы, а также земли государственного лесного фонда и государственного резерва.
10	Якиский	с Пухталева	Кяркна	8	17	Землепользования колхозов „Кунгла“ и „Авангард“, совхоза „Соотага“, Якиского рыбного хозяйства, плодово-овощного совхоза „Якси“, подсобного хозяйства Саадъярвекского детдома, Кукулиннаского пионерского лагеря, а также земли государственного лесного фонда и государственного резерва.

ТЫРВАСКИЙ РАЙОН

ЦЕНТР — г. ТЫРВА

Территория в кв. км — 922,0

Расстояние от Таллина до Тырва — 220,6 км

Число административных единиц:

городов районного подчинения 1
сельских Советов 7

ГОРОДА РАЙОННОГО ПОДЧИНЕНИЯ

№№ п/п	Наименование поселка	Дата образования	Адм. знач.	Ближайшая железнодорожная станция и расстояние до нее в км	Расстояние до районного центра в км
1	Тырва	1927	рц	Валга 30	—

СЕЛЬСКИЕ СОВЕТЫ

№№ п/п	Наименование сельского Совета	Местонахождение центра сельского Совета	Ближайшая железнодорожная станция и расстояние до нее в км	Расстояние до районного центра в км	Землепользования, входящие в границы сельского Совета
1	2	3	4	5	6
1	Вооруский	с Суйслепа	Вильянди Пука 40 26	22	Землепользования колхозов „Сталини Теэ“, „Теэ Коммунизмиле“, „Эдаси“, „Раху я Теэ“, „Выйдутеэ“ и „Койт“, а также земли государственного лесного фонда и государственного резерва.
2	Кооркюлаский	с Кооркюла	Валга 30	11	Землепользования колхозов „Выйт“ и „Леннини Теэ“, а также земли государственного лесного фонда и государственного резерва.
3	Кярстнаский	с Кярстна	Вильянди 33	19	Землепользования колхозов „Кевад“, „Сяде“, „Выйтлус“ и „Эду“, а также земли государственного лесного фонда и государственного резерва.
4	Рийдаяский	с Рийдая	Валга 44	14	Землепользования колхозов „Юксмеэль“, „Ванемуине“, „Хельге Теэ“ и им. С. Ляхова, а также земли государственного лесного фонда и государственного резерва.
5	Таагепераский	с Карьятнурме	Валга 41	11	Землепользования колхозов „Тээтахе“, им. Х. Хейдеманна и им. В. Кингисеппа, подсобного хозяйства Таагепераского санатория, а также земли государственного лесного

1	2	3	4	5	6	
6	Хельмеский	г Тырва	Валга	30	—	фонда и государственного резерва. Землепользования колхозов „Тулевик“, „Сыпрус“, „Уус Элу“ и „Калев“, школы механизации № 5, подсобного хозяйства Хельмеского детдома, а также земли государственного лесного фонда и государственного резерва.
7	Хуммульский	с Хуммули	Валга	15	15	Землепользования колхозов „Юхтлус“, „Койт“ и „Большевик“, совхоза „Хуммули“, а также земли государственного лесного фонда и государственного резерва.

ТЮРИСКИЙ РАЙОН

ЦЕНТР — г. ТЮРИ

Территория в кв. км — 909,1

Число административных единиц:

Расстояние от Таллина до Тюри — 107,3 км

городов районного подчинения . . . 1
сельских Советов 6

ГОРОДА РАЙОННОГО ПОДЧИНЕНИЯ

№№ п/п	Наименование города	Дата образования	Адм. знач.	Ближайшая железнодорожная станция и расстояние до нее в км	Расстояние до районного центра в км
1	Тюри	1926	рц	Тюри	—

СЕЛЬСКИЕ СОВЕТЫ

№№ п/п	Наименование сельского Совета	Местонахождение центра сельского Совета	Ближайшая железнодорожная станция и расстояние до нее в км	Расстояние до районного центра в км	Землепользования, входящие в границы сельского Совета
1	2	3	4	5	6
1	Кяруский	с Кяру	Кяру	20	Землепользования колхозов им. Л. Койдула и „Уус Элу“, совхозов

1	2	3	4	5	6	
					„Лунгу“ и „Выйдула“, а также земли государственного лесного фонда и государственного резерва.	
2	Лаупаский	с Лаупа	Тюри	7,6	7,6	Землепользования колхозов „Леэк“, „Юриэ“ и им. Кирова, а также земли государственного лесного фонда и государственного резерва.
3	Леллеский	сел Лелле	Лелле		31	Землепользования колхозов „Раху“ и „Социализми Теэ“, а также земли государственного лесного фонда и государственного резерва.
4	Ойсуский	с Вяляютса	Кяревере	5,4	10,4	Землепользования колхозов им. Сталина, „Кунгла“ и „Эдаси“, отделения „Тюри“ совхоза „Пилу“, а также земли государственного лесного фонда и государственного резерва.
5	Оллепаский	с Сагевере	Выхма	1	28	Землепользования колхозов „Ленилик Теэ“, „Койт“ и „Эду“, совхоза „Выхма“, а также земли государственного лесного фонда.
6	Тюриский	г Тюри	Тюри		—	Землепользования колхозов „Йьуд“, „Тасуя“, „Выйт“ и „Пунане Тяхт“, скотооткормочной базы „Заготскот“, кормовой базы „Живконторы“, учебного хозяйства „Сяревере“ Тюриского сельскохозяйственного техникума, а также земли государственного лесного фонда и государственного резерва.

ХААПСАЛУСКИЙ РАЙОН

ЦЕНТР — г. ХААПСАЛУ

Территория в кв. км — 1555,2

Расстояние от Таллина до Хаапсалу — 102,5 км

Число административных единиц:

городов районного подчинения 1
сельских Советов 10

ГОРОДА РАЙОННОГО ПОДЧИНЕНИЯ

№№ п/п	Наименование города	Дата образования	Адм. знач.	Ближайшая железнодорожная станция и расстояние до нее в км	Расстояние до районного центра в км
1	Хаапсалу	1279	рц	Хаапсалу	—

СЕЛЬСКИЕ СОВЕТЫ

№№ п/п	Наименование сельского Совета	Местонахождение центра сельского Совета	Ближайшая железнодорожная станция и расстояние до нее в км	Расстояние до районного центра в км	Землепользования, входящие в границы сельского Совета	
1	2	3	4	5	6	
1	Ахлиский	г Хаапсалу	Хаапсалу	—	Землепользования колхозов „Валгус“, „Ауро-ра“ и им. К. Маркса, а также земли государственного лесного фонда и государственного резерва.	
2	Вормсиский	с Хулло	Хаапсалу	24	24	Землепользования колхозов „Уус Элу“ и „Пыхьяранник“, совхоза „Вормси“, а также земли государственного лесного фонда и государственного резерва.
3	Кирнаский	с Путкасте	Таэбла	14	24	Землепользования колхозов им. Молотова, им. Я. Томпа и „Каардивяги“, совхоза „Нийнья“, а также земли государственного лесного фонда и государственного резерва.
4	Линнамяэский	с Линнамяэ	Таэбла	9,5	15	Землепользования колхозов им. И. Лауристана, „Калевипозг“ и „Эсимене Май“, Ряагуского дома инвалидов, а также земли государственного лесного фонда и государственного резерва.
5	Нываский	с Ныва	Ристи	39,5	52	Землепользования колхозов „Коммунизми Теэ“ и „Выйт“, а также земли государственного лесного фонда и государственного резерва.

1	2	3	4	5	6	
6	Паливереский	с Вынтыяла	Таэбла	5	18	Землепользования колхозов им. И. В. Сталина, „Эдаси“ и „Кангелане“, Паливереского детдома, а также земли государственного лесного фонда и государственного резерва.
7	Пюркисский	с Пюркиси	Таэбла	23	33	Землепользования колхозов им. Ленина и им. Калинина, а также земли государственного лесного фонда и государственного резерва.
8	Ридалаский	с Кябла	Хаапсалу	13,5	13,5	Землепользования колхозов „Кюльвая“, „Туленик“ и „Кийдева-Калур“, Кыргемяэского плодпитомника, а также земли государственного лесного фонда и государственного резерва.
9	Ристиский	с Ристи	Ристи		35	Землепользования колхозов им. Мичурина, им. М. Горького, „Йыуд“ и им. Койдула, отделения „Рехемяэ“ совхоза „Сайда“, а также земли государственного лесного фонда и государственного резерва.
10	Туксиский	с Эльбрику	Таэбла	27	37	Землепользования колхозов им. Кирова и им. Дзержинского, а также земли государственного лесного фонда и государственного резерва.

ХАРЬЮСКИЙ РАЙОН

ЦЕНТР — находится в г. ТАЛЛИНЕ

Территория в кв. км — 1184,8

Число административных единиц:

рабочих поселков 1
сельских Советов 10

ПОСЕЛКИ

№№ п/п	Наименование поселка	Дата образования	Адм. знач.	Ближайшая железнодорожная станция и расстояние до нее в км	Расстояние до районного центра в км
1	рп Маарду	23 III 1951	—	Юлемисте 14	17

СЕЛЬСКИЕ СОВЕТЫ

№№ п/п	Наименование сельского Совета	Местонахождение центра сельского Совета	Ближайшая железнодорожная станция и расстояние до нее в км	Расстояние до районного центра в км	Землепользования, входящие в границы сельского Совета
1	2	3	4	5	6
1	Вайдаский	с Вайда	Юлемисте 24	26	Землепользования колхозов „Калевипоэг“, „Тээсангар“, совхоза „Раз“, кормового хозяйства „Анепалу“ Животноводческой конторы, а также земли государственного лесного фонда и государственного резерва.
2	Виймский	с Мийдуранна	Таллип-Балти 10 Таллин-Вяйке 13	10	Землепользования колхозов им. С. М. Кирова, „Виймси“ и „Мууга“, подсобного хозяйства „Нехату“ Ирусского дома инвалидов, а также земли государственного лесного фонда и государственного резерва.
3	Йыэляхтмеский	с Йыэляхтме	Раасику 12	25	Землепользования колхозов им. М. И. Калинина, „Ньюкогуде Армез“, „Пыхьяранник“ и им. В. Кингисеппа, совхоза „Костивере“, Маардуского химкомбината, а также земли государственного лесного фонда и государственного резерва.
4	Куртнаский	сел Кийса	Кийса	29	Землепользования колхозов „Пунане Тяхт“, „Лембиту“, „Аренг“ и „Майдла“, отделения „Локути“ совхоза „Сауэ“, Сакусского пивоваренного завода, Сакусского техникума, Куртнаской птицеводческой опытной станции, а также земли государственного лесного фонда и государственного резерва.
5	Лагедский	с Копли	Лагеди 1,5	16	Землепользования колхозов „Тээтав Талупоэг“, им. А. Соммерлинга и им. И. Мичурина, совхоза им. А. Соммерлинга, Ла-

1	2	3	4	5	6	
6	Набалаский	с Набала- Мыйса	Таллин-Балти 25 Таллиң-Вяйке 22	25	гедиской и Ярвеской скотооткормочных баз „Заготскот“, подсобного хозяйства ЭРСПО, а так- же земли государствен- ного лесного фонда и го- сударственного резерва. Землепользования кол- хозов „Рахва Выйт“, „Большевик“ и „Терас“, совхоза „Раку“, а также земли государственного лесного фонда и госу- дарственного резерва.	
7	Пранглиский	с Идаотса	Таллин-Балти 30 Таллин-Вяйке 33	30	Землепользование кол- хоза „Ноор Каардивяэ- лане“ и острова Якси и Кери.	
8	Раасикуский	сел Раасику	Раасику	38	Землепользования кол- хозов „Мурранг“, „Лоо- минг“, „Ньюкогуде Пыл- лумеэс“ и „Октообри Выйт“, отделения совхоза „Костивере“, а также земли государственного резерва.	
9	Сауэский	с Сауэ	Сауэ	3	18	Землепользования кол- хозов „Вийснурк“, „Ка- лев“, „Тыусев Тяхт“ и „Тулевик“, совхоза „Сауэ“, отделения „Сепа“ совхоза „Кейла“, подсобного хо- зяйства „Юлику“ Таллин- ского продторга, Коппель- маского плодопитомника, Юлемистеского и Пяс- кюлаского торфопредпри- ятий, а также земли го- сударственного лесного фонда и государственного резерва.
10	Харкуский	с Хюйру	Харку	3	15,5	Землепользования кол- хозов „Какумяэ Калур“, „Сангар“, „Лембиту“, „Большевик“, „Киндлус“ и „Койт“, отделения „Вяа- на“ совхоза „Карьякола“, подсобного хозяйства Му- растеского детдома, отде- ления „Харку“ совхоза „Сауэ“, а также земли государственного лесного фонда и государствен- ного резерва.

ХИЙУМАСКИЙ РАЙОН

ЦЕНТР — г. КЯРДЛА

Территория в кв. км — 1020,6

Число административных единиц:

Расстояние от Таллина до Кярдла —
160,5 км

городов районного подчинения . . . 1
сельских Советов 5

ГОРОДА РАЙОННОГО ПОДЧИНЕНИЯ

№№ п/п	Наименование города	Дата образования	Адм. знач.	Гавань*), через которую поддерживается сообщение с материком, и расстояние до нее в км	Расстояние до районного центра в км
1	Кярдла	1938	рц	Хельтермаа 27	—

СЕЛЬСКИЕ СОВЕТЫ

№№ п/п	Наименование сельского Совета	Местонахождение центра сельского Совета	Гавань*), через которую поддерживается сообщение с материком, и расстояние до нее в км	Расстояние до районного центра в км	Землепользования, входящие в границы сельского Совета
1	2	3	4	5	6
1	Кяйнаский	с Кяйна	Хельтермаа 18	20	Землепользования колхозов „Кассари“, „Киндель Элу“, „Юхендус“, им. Сталина и „Ранна Калур“, совхоза „Путкасте“, а также земли государственного лесного фонда и государственного резерва.
2	Лаукаский	с Отсте	Хельтермаа 45	18	Землепользования колхозов „Кюльвая“, „Эсиме Май“ и „Раху“, Кыргызаареского рыбоконсервного завода, а также земли государственного лесного фонда.
3	Луйдьяский	с Луйдья	Хельтермаа 53	26	Землепользования колхозов „Уус Элу“ и „Пулналипп“, а также земли государственного лесного фонда.

*) Ближайшая железнодорожная станция на материке — Хаапсалу. Между Хаапсалу и гаванью Рохукюла имеется автобусное сообщение. Между гаванями Рохукюла и Хельтермаа имеется пароходное сообщение. Между гаванью Хельтермаа и городом Кярдла имеется автобусное сообщение.

1	2	3	4	5	6
4	Пюхалепаский	с Рейкама	Хельтермаа 16	11	Землепользования колхозов „Выйтлус“, „Раху ээст“, им. В. И. Ленина и „Ньюкогуде Калур“, Хийумаского рыбокомбината, а также земли государственного лесного фонда и государственного резерва.
5	Эммастеский	с Вийтерна	Хельтермаа 37,3	39,2	Землепользования колхозов „Комноор“, „Большевик“, „Кунгла“ и „Сыру-Калур“, а также земли государственного лесного фонда и государственного резерва.

ЭЛЬВАСКИЙ РАЙОН

ЦЕНТР — г. ЭЛЬВА

Территория в кв. км — 1184,0

Число административных единиц:

Расстояние от Таллина до Эльва —
222,1 км

городов районного подчинения . . . 1
сельских Советов 11

ГОРОДА РАЙОННОГО ПОДЧИНЕНИЯ

№№ п/п	Наименование города	Дата образования	Адм. знач.	Ближайшая железнодорожная станция и расстояние до нее в км	Расстояние до районного центра в км
1	Эльва	1938	рц	Эльва	—

СЕЛЬСКИЕ СОВЕТЫ

№№ п/п	Наименование сельского Совета	Местонахождение центра сельского Совета	Ближайшая железнодорожная станция и расстояние до нее в км	Расстояние до районного центра в км	Землепользования, входящие в границы сельского Совета	
1	2	3	4	5	6	
1	Аакреский	с Ребасте	Пука	2	25	Землепользования колхозов „Выйт“ и „Аакре“, а также земли государственного лесного фонда и государственного резерва.

1	2	3	4	5	6	
2	Камбьяский	сел Камбья	Реола	8	23	Землепользования колхозов „Вийсаастак“, „Кунгла“, „Кульдраннаке“, „Ваба Коду“, „Калев“ и „Вамбола“, совхоза „Камбья“, подсобного хозяйства Тартуской клинической больницы, а также земли государственного лесного фонда и государственного резерва.
3	Конгутаский	с Анникору	Эльва	14	14	Землепользования колхозов „Веллавере“, „Эрумяз“, им. Вильямса и им. Ворошилова, совхоза „Кобило“, а также земли государственного лесного фонда и государственного резерва.
4	Ньюский	сел Нью	Нью		13	Землепользования колхозов „Уус Элу“, „Компоор“ и им. В. И. Ленина, совхоза „Нью“, а также земли государственного лесного фонда и государственного резерва.
5	Палупераский	с Палупера	Палупера		20	Землепользования колхозов „Орумяэ“, „Калев“, „Палупера“ и им. И. В. Сталина, Таммеского плодопитомника, а также земли государственного лесного фонда и государственного резерва.
6	Пухьяский	с Пухья	Эльва	20	20	Землепользования колхозов „Пухья“ и „Леэк“, а также земли государственного лесного фонда и государственного резерва.
7	Раннуский	с Валла-Палу	Эльва	18	18	Землепользования колхозов „Сяде“, „Выймас Йьуд“ и им. Мичурина, а также земли государственного лесного фонда и государственного резерва.
8	Рынгуский	сел Рыngu	Палупера	6	14	Землепользования колхозов „Рыngu“, „Корусте“ и „Валгута“, совхоза „Теэдла“, Пуйдакусского плодопитомника, а также земли государственного лесного фонда и государственного резерва.

1	2	3	4	5	6	
9	Санглаский	с Вяйке-Ракке	Эльва	26	26	Землепользования колхозов „Эмайэ“ и „Ранна“, совхоза „Курекюла“, а также земли государственного лесного фонда и государственного резерва.
10	Улилаский	с Кайми	Тарту	23	25	Землепользования колхоза „Тьус“, совхозов „Уула“ и „Мяэотса“, Улилаского торфопредприятия, а также земли государственного лесного фонда и государственного резерва.
11	Эльваский	г Эльва	Эльва	—	—	Землепользования колхозов „Койдула“, „Лембиту“ и им. В. М. Молотова, а также земли государственного лесного фонда и государственного резерва.

АЛФАВИТНЫЙ УКАЗАТЕЛЬ

В указатель вошли наименования всех сельских и городских районов, городов республиканского и районного подчинения, поселков городского типа, рабочих и курортных поселков и сельских Советов.

№№ п/п	Наименование района, города, района в городе, поселка и сельского Совета	В каком районе находится	Стр.
1	2	3	4
А			
1	Аакреский сс	Эльваский	168
2	Абья-Палуоя пгт	Абьяский	99
3	Абьяский р-п	—	99
4	Абьяский сс	Абьяский	100
5	Авинурмеский сс	Муствеский	131
6	Алавереский сс	Косеский	126
7	Алайбэский сс	Йыхвиский	115
8	Алаюлаский сс	Мярьямаский	133
9	Алаюлаский сс	Ряпинаский	151
10	Алансиский сс	Косеский	126
11	Алатскивиский сс	Калластеский	118
12	Алустеский сс	Вяндраский	112
13	Алутагусеский сс	Йыхвиский	116
14	Альбуский сс	Тапаский	156
15	Амбла пгт	Тапаский	155
16	Амблаский сс	Тапаский	156
17	Аниквереский сс	Пыльтсамаский	141
18	Анияский сс	Косеский	126
19	Антсла г	Антслаский	101
20	Антслаский р-п	—	101
21	Антслаский сс	Антслаский	102
22	Араветеский сс	Тапаский	156
23	Ареский сс	Пярну-Ягупиский	146
24	Арукюлаский сс	Муствеский	131
25	Арьяндиский сс	Сууре-Яниский	154
26	Ассамалаский сс	Вяйке-Марьяский	109
27	Аудрусский сс	Пярнуский	144
28	Ахлиский сс	Хаапсалуский	163
29	Ахтме г	Йыхвиский	115
30	Ахьяский сс	Пыльваский	140
31	Аэгвийду кп	Тапаский	155
32	Аэгвийдуский сс	Тапаский	156
33	Аэсооский сс	Вяндраский	112
В			
34	Вайвараский сс	Йыхвиский	116
35	Вайдаский сс	Харьюский	165
36	Вайкнаский сс	Мярьямаский	133
37	Валга г	Валгаский	103
38	Валгаский р-п	—	103
39	Валгьярвеский сс	Отепяский	136
40	Валмаский сс	Вильяндиский	106
41	Вальялаский сс	Ориссаареский	134
42	Ваоский сс	Пайдеский	138
43	Вараский сс	Калластеский	118

1	2	3	4
44	Варблаский сс	Лихулаский	128
45	Варболаский сс	Мярьямаский	133
46	Варстуский сс	Антслаский	102
47	Васалеммаский сс	Кейлаский	119
48	Вассевереский сс	Муствеский	131
49	Вастемыйсаский сс	Сууре-Яниский	154
50	Вастсе-Куустеский сс	Пыльваский	140
51	Вастселинасый р-н	—	104
52	Ваянгуский сс	Вяйке-Марьяский	110
53	Велисеский сс	Пярну-Ягупиский	146
54	Веневереский сс	Вяйке-Марьяский	110
55	Веритораский сс	Ряпинаский	152
56	Вескиский сс	Отеляский	137
57	Вигалаский сс	Пярну-Ягупиский	146
58	Вийвиконна рп	Йыхвиский	115
59	Виймиский сс	Харьюский	165
60	Вийтинаский сс	Вырусый	108
61	Вийтнасый сс	Раквереский	147
62	Вильянди г	Вильяндский	105
63	Вильяндский р-н	—	105
64	Виру-Нигулаский сс	Кивилиский	121
65	Виру-Ягупиский сс	Раквереский	147
66	Вихулаский сс	Локсаский	129
67	Вооруский сс	Тырваский	160
68	Вормиский сс	Хаапсалуский	163
69	Вохняский сс	Тапаский	156
70	Выннуский сс	Тартуский	157
71	Выру г	Вырусый	107
72	Вырусый р-н	—	107
73	Высуский сс	Локсаский	130
74	Вытиквереский	Муствеский	131
75	Выхма рп	Сууре-Яниский	153
76	Выхмаский сс	Кингисеппский	124
77	Выыпуский сс	Ряпинаский	152
78	Вятсаский сс	Пайдеский	138
79	Вяйке-Марьяский р-н	—	109
80	Вяйке-Марьяский сс	Вяйке-Марьяский	110
81	Вяймелаский сс	Вырусый	108
82	Вяльгиский сс	Калластеский	118
83	Вяндра пгт	Вяндраский	111
84	Вяндраский р-н	—	111
85	Вярскасый сс	Ряпинаский	152
И			
86	Ийсакусый сс	Йыхвиский	116
87	Иллиский сс	Вастселинасый	104
88	Иллукасый сс	Йыхвиский	116
Й			
89	Йыгева г	Йыгеваский	113
90	Йыгеваский р-н	—	113
91	Йыгеваский сс	Йыгеваский	113
92	Йыхви г	Йыхвиский	115
93	Йыхвиский р-н	—	114
94	Йыхвиский сс	Йыхвиский	116
95	Йыэляхтмеский сс	Харьюский	165

1	2	3	4
	К		
96	Каагъярвеский сс	Валгаский	103
97	Каалиский сс	Кингисеппский	124
98	Каансооский сс	Сууре-Явский	154
99	Каарлиский сс	Раквереский	147
100	Каармаский сс	Кингисеппский	124
101	Кабалаский сс	Кивиыльский	121
102	Каблиский сс	Килинги-Ныммеский	122
103	Кадринаский сс	Тапаский	156
104	Каймаский сс	Вяндраский	112
105	Кайуский сс	Раплаский	149
106	Калевиский сс	Йыгеваский	113
107	Калининский район	г Таллин	90
108	Калласте г	Калластеский	117
109	Калластеский р-н	—	117
110	Каллемяэский сс	Ориссаареский	134
111	Кальметуский сс	Вильяндиский	106
112	Камбьяский сс	Эльваский	169
113	Канакюлаский сс	Килинги-Ныммеский	122
114	Канепиский сс	Пыльваский	140
115	Капераский сс	Вастселинаский	105
116	Каристеский сс	Абьяский	100
117	Каркиский сс	Абьяский	100
118	Карулаский сс	Валгаский	103
119	Карусеский сс	Лихулаский	128
120	Касаритаский сс	Вырусский	108
121	Каукиский сс	Пыльваский	140
122	Кейла г	Кейлаский	119
123	Кейлаский р-н	—	119
124	Кейлаский сс	Кейлаский	119
125	Кернуский сс	Кейлаский	119
126	Кехра рп	Косеский	126
127	Кехтнаский сс	Раплаский	150
128	Киви-Вигалаский сс	Пярну-Ягупиский	146
129	Кивиыли г	Кивиыльский	120
130	Кивиыльский р-н	—	120
131	Килинги-Нымме г	Килинги-Ныммеский	122
132	Килинги-Ныммеский р-н	—	122
133	Кильтсиский сс	Вяйке-Марьяский	110
134	Кингисепп г	Кингисеппский	124
135	Кингисеппский р-н	—	123
136	Кирблаский сс	Лихулаский	128
137	Кирнаский сс	Хаапсалуский	163
138	Кихельконнаский сс	Кингисеппский	124
139	Кихнуский сс	Пярнуский	144
140	Клоогаский сс	Кейлаский	120
141	Койгнский сс	Пайдеский	138
142	Койдуский сс	Вильяндиский	106
143	Кокораский сс	Калластеский	118
144	Колгаский сс	Локсаский	130
145	Колга-Яниский сс	Пыльтсамаский	142
146	Конгутаский сс	Эльваский	169
147	Коонгаский сс	Лихулаский	128
148	Коорастеский сс	Отеляский	137
149	Кооркюлаский сс	Тырваский	160
150	Коосаский сс	Калластеский	118
151	Косеский р-н	—	126

1	2	3	4
152	Косеский сс	Косеский	127
153	Кохнда рп	Раплаский	149
154	Кохилаский сс	Раплаский	150
155	Кохтла рп	Подчинен Кохтла-Ярвескому горсовету	115
156	Кохтлаский сс	Йыхвиский	116
157	Кохтла-Ярве г	—	90
158	Коэрусский сс	Пайдеский	138
159	Куйвайыэский сс	Косеский	127
160	Кукрусе рп	Подчинен Кохтла-Ярвескому горсовету	115
161	Кулламаский сс	Мярьямаский	133
162	Кунда г	Раквереский	147
163	Кундаский сс	Раквереский	148
164	Куренурмеский сс	Антслаский	102
165	Курессаареский сс	Кингисеппский	125
166	Кургнаский сс	Харьюский	165
167	Куусалуский сс	Локсаский	130
168	Кынууский сс	Локсаский	130
169	Кыпуский сс	Вильяндиский	106
170	Кыуэский сс	Косеский	127
171	Кюттейуу рп	Кивнылский	121
172	Кяйнаский сс	Хийумаский	167
173	Кярдла г	Хийумаский	167
174	Кяревереский сс	Тартуский	158
175	Кярлаский сс	Кингисеппский	125
176	Кярсгнасый сс	Тырваский	160
177	Кярусый сс	Тюриский	161
Л			
178	Лавассааре рп	Пярнуский	143
179	Лагедиский сс	Харьюский	165
180	Лаймъялаский сс	Ориссаареский	135
181	Лайуесский сс	Йыгеваский	114
182	Лальсиский сс	Пыльтсамаский	142
183	Ласваский сс	Вырусый	108
184	Лаукаский сс	Хийумаский	167
185	Лаупаский сс	Тюриский	162
186	Лаэквереский сс	Вяйке-Марьяский	110
187	Лейсиский сс	Ориссаареский	135
188	Леллеский сс	Тюриский	162
189	Лемматсиский сс	Тартуский	158
190	Лехтеский сс	Тапаский	156
191	Лезвиский сс	Ряпинаский	152
192	Лиллиский сс	Абьяский	100
193	Линнамяэский сс	Хаапсалуский	163
194	Линтеский сс	Ряпинаский	152
195	Лихула пгт	Лихулаский	127
196	Лихулаский р-н	—	127
197	Локса рп	Локсаский	129
198	Локсаский р-н	—	129
199	Локсаский сс	Локсаский	130
200	Лохусууский сс	Муствеский	131
201	Луйдьяский сс	Хийумаский	167
202	Луликаткусый сс	Муствеский	132
203	Лустивереский сс	Пыльтсамаский	142
204	Лууньяский сс	Тартуский	158

1	2	3	4
205	Лыпеский сс	Лихулаский	128
206	Люганусеский сс	Кивиыльский	121
207	Люмандаский сс	Кингисеппский	125
М			
208	Маарду рп	Харьюский	164
209	Маасиский сс	Ориссаареский	135
210	Майдлаский сс	Кивиыльский	121
211	Масснарусский сс	Килинги-Ныммеский	123
212	Меремяэский сс	Вастселинаский	105
213	Метскюлаский сс	Ориссаареский	135
214	Мехикоормаский сс	Ряпинаский	152
215	Микитамяэский сс	Ряпинаский	152
216	Миссоский сс	Вастселинаский	105
217	Морской район	г Таллин	90
218	Мустайыэский сс	Пыльваский	140
219	Мустве г	Муствеский	131
220	Муствеский р-н	—	130
221	Мустла г	Вильяндиский	105
222	Мустъялаский сс	Кингисеппский	125
223	Муугаский сс	Вяйке-Марьяский	110
224	Мыйсакюла г	Абьяский	99
225	Мыйсакюлаский сс	Сууре-Яниский	154
226	Мыннстеский сс	Антслаский	102
227	Мяксакий сс	Тартуский	158
228	Мярьямаа пгт	Мярьямаский	132
229	Мярьямаский р-н	—	132
230	Мярьямаский сс	Мярьямаский	133
231	Мяэтагусеский сс	Йыхвиский	116
Н			
232	Набалаский сс	Харьюский	166
233	Нарва г	—	90
234	Нарва-Йыэсуу кп	Подчинен Нарвскому горсовету	115
235	Ниссиский сс	Кейлаский	120
236	Нууа рп	Абьяский	99
237	Нурсиский сс	Выруский	108
238	Нываский сс	Хаапсалуский	163
239	Ныммеский район	г Таллин	90
240	Ньюский сс	Эльваский	169
О			
241	Обинитсаский сс	Вастселинаский	105
242	Ойсуский сс	Тюриский	162
243	Оллепаский сс	Тюриский	162
244	Олуствереский сс	Сууре-Яниский	154
245	Оонурмеский сс	Муствеский	132
246	Ориссаареский р-н	—	134
247	Отеля г	Отеляский	136
248	Отеляский р-н	—	136
249	Отеляский сс	Отеляский	137

1	2	3	4
	П		
250	Пагариский сс	Йыхвиский	117
251	Падисеский сс	Кейлаский	120
252	Пайде г	Пайдеский	137
253	Пайдеский р-н	—	137
254	Пайдеский сс	Пайдеский	138
255	Пайстуский сс	Вильяндиский	106
256	Паламусеский сс	Йыгеваский	114
257	Палаский сс	Калластеский	118
258	Палдиски г	Кейлаский	119
259	Паливереский сс	Хаапсалуский	164
260	Палупераский сс	Эльваский	169
261	Паммаский сс	Ориссаареский	135
262	Паралалуский сс	Ряпинаский	153
263	Паюсиский сс	Пыльтсамаский	142
264	Педьяский сс	Йыгеваский	114
265	Пейпсиареский сс	Калластеский	118
266	Периский сс	Пыльваский	140
267	Пийрисаареский сс	Ряпинаский	153
268	Пийриский сс	Ориссаареский	135
269	Пикавереский сс	Косеский	127
270	Пихтлаский сс	Кингисеппский	125
271	Поллиский сс	Абьяский	100
272	Пранглиский сс	Харьюский	166
273	Пукаский сс	Валгаский	103
274	Пурдиский сс	Пайдеский	139
275	Пуурманиский сс	Пыльтсамаский	142
276	Пухьяский сс	Эльваский	169
277	Пыймаский сс	Тапаский	157
278	Пыльваский р-н	—	139
279	Пыльваский сс	Пыльваский	141
280	Пыльтсамаа г	Пыльтсамаский	141
281	Пыльтсамаский р-н	—	141
282	Пыльтсамаский сс	Пыльтсамаский	142
283	Пэйдеский сс	Ориссаареский	135
284	Пюркиский сс	Хаапсалуский	164
285	Пюсси рп	Кивиылиский	121
286	Пюхалепаский сс	Хийумаский	168
287	Пюхярвеский сс	Отеляский	137
288	Пяйнурмеский сс	Пыльтсамаский	143
289	Пярну г	—	90
290	Пярнуский р-н	—	143
291	Пярну-Ягупи пгт	Пярну-Ягупиский	145
292	Пярну-Ягупиский р-н	—	145
293	Пярстиский сс	Вильяндиский	106
	Р		
294	Раасикусский сс	Харьюский	166
295	Райккюлаский сс	Раплаский	150
296	Раквере г	Раквереский	147
297	Раквереский р-н	—	147
298	Раквереский сс	Раквереский	148
299	Раккеский сс	Вяйке-Марьяский	110
300	Раннуский сс	Кивиылиский	121
301	Раннуский сс	Эльваский	169
302	Рапла рп	Раплаский	149

1	2	3	4
303	Раплаский р-н	—	149
304	Раплаский сс	Раплаский	150
305	Расинаский сс	Пыльваский	141
306	Рауднаский сс	Вильяндский	107
307	Раянгуский сс	Абьяский	101
308	Раяский сс	Муствеский	132
309	Ридалаский сс	Хаапсалуский	164
310	Рийдаяский	Тырваский	160
311	Ристиский сс	Кейлаский	120
312	Ристиский сс	Хаапсалуский	164
313	Розлаский сс	Раквереский	148
314	Руусмяэский сс	Вастселинаский	105
315	Рухнуский сс	Пярнуский	144
316	Рынгуский сс	Эльваский *	169
317	Рыугеский сс	Выруский	108
318	Рыусаский сс	Вяндраский	112
319	Рягавереский сс	Раквереский	148
320	Ряпина рп	Ряпинаский	151
321	Ряпинаский р-н	—	151
С			
322	Салусеский сс	Вастселинаский	105
323	Саардеский сс	Килинги-Ныммеский	123
324	Саарепеэдиский сс	Вильяндский	107
325	Садалаский сс	Йыгеваский	114
326	Саксиский сс	Тапаский	157
327	Саллаский сс	Вяйке-Марьяский	110
328	Сальмеский сс	Кингисепский	125
329	Сангастеский сс	Валгаский	103
330	Санглаский сс	Эльваский	170
331	Сатсериннаский сс	Ряпинаский	153
332	Саугаский сс	Пярнуский	144
333	Сауэский сс	Харьюский	166
334	Селистеский сс	Пярнуский	144
335	Силламяэ рп	Подчинен Нарвскому горсовету	115
336	Симунаский сс	Вяйке-Марьяский	111
337	Синди г	Пярнуский	143
338	Сомпа рп	Йыхвиский	115
339	Сондаский сс	Кивиылиский	122
340	Соомевеский сс	Сууре-Яниский	154
341	Сурьюский сс	Пярнуский	144
342	Сууреметсаский сс	Ряпинаский	153
343	Сууре-Яни г	Сууре-Яниский	153
344	Сууре-Яниский р-н	—	153
345	Сымерпалуский сс	Выруский	109
Т			
346	Таагепераский сс	Тырваский	160
347	Таалиский сс	Пярнуский	145
348	Табивеский сс	Йыгеваский	114
349	Талиский сс	Килинги-Ныммеский	123
350	Таллин г	—	90
351	Таммикусый сс	Йыхвиский	117
352	Тамсалу рп	Вяйке-Марьяский	109

1	2	3	4
353	Тамсалуский сс	Вяйке-Марьяский	111
354	Тапа г	Тапаский	155
355	Тапаский р-н	—	155
356	Тарту г	—	90
357	Тартуский р-н	—	157
358	Тартуский сс	Тартуский	158
359	Тахеваский сс	Валгаский	104
360	Тихеметсаский сс	Килинги-Ныммеский	123
361	Тойлаский сс	Йыхвиский	117
362	Тоотси рп	Вяндраский	111
363	Торгуский сс	Кингисеппский	125
364	Ториский сс	Вяндраский	112
365	Торнимяэский сс	Ориссаареский	135
366	Трийгиский сс	Вяйке-Марьяский	111
367	Тсооруский сс	Антслаский	102
368	Тудулиннасый сс	Муствеский	132
369	Тудуский сс	Раквереский	148
370	Тукенский сс	Хаапсалуский	164
371	Туудиский сс	Лихулаский	128
372	Тыллистеский сс	Валгаский	104
373	Тырма г	Тырваский	160
374	Тырваский р-н	—	159
375	Тыстамаский сс	Пярнуский	145
376	Тюри г	Тюриский	161
377	Тюриский р-н	—	161
378	Тюриский сс	Тюриский	162
379	Тяаксиский сс	Сууре-Яниский	155
380	Тяхтвереский сс	Тартуский	158
У			
381	Улилаский сс	Эльваский	170
382	Ульвиский сс	Муствеский	132
383	Урвастеский сс	Антслаский	102
384	Уулуский сс	Пярнуский	145
385	Ууспаский сс	Вильяндиский	107
386	Ухтнаский сс	Раквереский	148
Х			
387	Хаабсаареский сс	Антслаский	102
388	Хааньяский сс	Выруский	109
389	Хаапсалу г	Хаапсалуский	163
390	Хаапсалуский р-н	—	162
391	Хааславаский сс	Тартуский	159
392	Хагериский сс	Раплаский	150
393	Халингаский сс	Пярну-Ягупиский	146
394	Халлистеский сс	Абьяский	101
395	Хальялаский сс	Раквереский	149
396	Ханилаский сс	Лихулаский	129
397	Харкуский сс	Харьюский	166
398	Харьюский р-н	—	164
399	Хелламаский сс	Ориссаареский	136
400	Хельмеский сс	Тырваский	161
401	Хийумаский р-н	—	167
402	Хольстреский сс	Вильяндиский	107
403	Хуммулисый сс	Тырваский	161

1	2	3	4
404	Хядмеэстеский сс	Килинги-Ныммеский	123
405	Хяатаруский сс	Пыльваский	141
Ц			
406	Центральный район	г Таллин	90
Ы			
407	Ырусский сс	Валгаский	104
Э			
408	Эйдапереский сс	Вяндраский	112
409	Эльва г	Эльваский	168
410	Эльваский р-н	—	168
411	Эльваский сс	Эльваский	170
412	Эмайыэский сс	Тартуский	159
413	Эммастеский сс	Хийумаский	168
414	Эснаский сс	Пайдеский	139
Ю			
415	Юурусский сс	Раплаский	151
Я			
416	Ямаский сс	Йыхвиский	117
417	Якиский сс	Тартуский	159
418	Янедаский сс	Тапаский	157
419	Яравереский сс	Пыльтсамаский	143
420	Ярваканди рп	Вяндраский	111
421	Ярвакандиский сс	Раплаский	151
422	Ярва-Яни пгт	Пайдеский	138
423	Ярва-Яниский сс	Пайдеский	139
424	Ярвеский сс	Йыгеваский	114
425	Ярьаский сс	Килинги-Ныммеский	123

ОГЛАВЛЕНИЕ

Предисловие	8*
Сокращения, употребляемые в справочнике	8*
Число административных единиц Эстонской ССР	8*
Административно-территориальное деление Эстонской ССР:	
районы	8*
города республиканского подчинения	9*
города районного подчинения	9*
поселки	9*
сельские Советы	9*
Административно-территориальное деление районов:	
Абьяский район	9
Антлаский район	10
Валгаский район	10
Вастселинаский район	10
Вильяндиский район	10*
Вырусский район	10*
Вяйке-Марьяский район	10*
Вяндраский район	111
Йыгеваский район	113
Йыхвиский район	114
Калластеский район	117
Кейлаский район	119
Кививылиский район	120
Килинги-Ныммеский район	122
Кингисепский район	123
Косеский район	126
Лихулаский район	127
Локсаский район	129
Муствеский район	130
Мярьямаский район	132
Ориссаареский район	134
Отеляский район	136
Пайдеский район	137
Пыльваский район	139
Пыльтсамаский район	141
Пярнуский район	143
Пярну-Ягупиский район	145
Раквереский район	147
Раплаский район	149
Ряпинаский район	151
Сууре-Яниский район	153
Тапаский район	155
Тартуский район	157
Тырваский район	159
Тюриский район	161
Хаапсалуский район	162
Харьюсский район	164
Хийумаский район	167
Эльваский район	168
Алфавитный указатель	171

Эстонская ССР, административно-территориальное деление на 1 октября 1955 года.



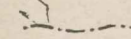



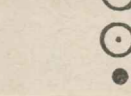

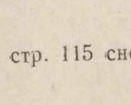

На эстонском и русском языках.

Эстонское Государственное Издательство
Таллин, Пярну маантс, 10.

Ladumisele antud 12. X 1955. Trükkimisele antud 17. XI 1955. Paber 60×92.
Trükipoognaid 11,25. Arvutuspoognaid 15,82. Trükiarv 3000. MB-19009. Tell. 5134.
Trükkikoda «Kommunist», Tallinn, Pikk tn. 2.

Hind rbl. 6.05.

TINGMÄRGID:


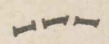



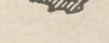




-  vabariigi piir
-  rajooni piir
-  külanõukogu piir
-  vabariikliku alluvusega linn
-  vabariikliku alluvusega linn, kus asub rajooni keskus
-  rajoonilise alluvusega linn
-  rajoonilise alluvusega linn, kus asub rajooni keskus
-  alev
-  alev, kus asub rajooni keskus
-  asula, kus asub rajooni keskus

Поправка

На стр. 115 сноска относится только к таблице третьей сверху.



УСЛОВНЫЕ ЗНАКИ:

-  граница республики
-  граница района
-  граница сельского Совета
-  город республиканского подчинения
-  город республиканского подчинения, в котором находится районный центр
-  город районного подчинения
-  город районного подчинения, в котором находится районный центр
-  поселок
-  поселок, в котором находится районный центр
-  селение, в котором находится районный центр



PE 10/12
Rbl. 6.05

E $\frac{3}{460}$

EESTI RAHVUSRAAMATUKOGU



Z-171292